



národní  
úložiště  
šedé  
literatury

**Projekt Historický atlas měst České republiky, výsledky, zkušenosti, perspektivy.**

Semotanová, Eva  
2010

Dostupný z <http://www.nusl.cz/ntk/nusl-41994>

Dílo je chráněno podle autorského zákona č. 121/2000 Sb.

Licence Creative Commons Uveďte autora-Neužívejte dílo komerčně-Nezasahujte do díla 3.0 Česko

Tento dokument byl stažen z Národního úložiště šedé literatury (NUŠL).

Datum stažení: 28.06.2024

Další dokumenty můžete najít prostřednictvím vyhledávacího rozhraní [nusl.cz](http://nusl.cz) .

# Historický atlas měst české republiky

1994 . 2012

## Výsledky, zkušenosti, perspektivy

Eva Semotanová, Historický ústav AV ČR, v. v. i.



Co je Historický atlas měst?

Projekt byl zahájen v roce 1994

Zatím posledním grantovým projektem  
je zajištění do roku 2012

Je součástí  
evropského projektu  
historických atlasů  
k srovnávacím účelům  
připravovaných  
pod záštitou Commission  
internationale  
pour l'histoire des villes



## Granty grantové agentury R

404/94/0883

404/97/0651

404/00/1706

404/03/1081

404/06/1260

404/09/0897

## Finan ní podpora

M sta poskytovala (až na výjimky) menší finan ní příspěvky (nap . na příspěvky resumé) a zdarma autorská práva na vybrané mapy i letecké snímky


Celé vydání atlasu sponzorovalo

Statutární město Chomutov

Statutární město Plzeň

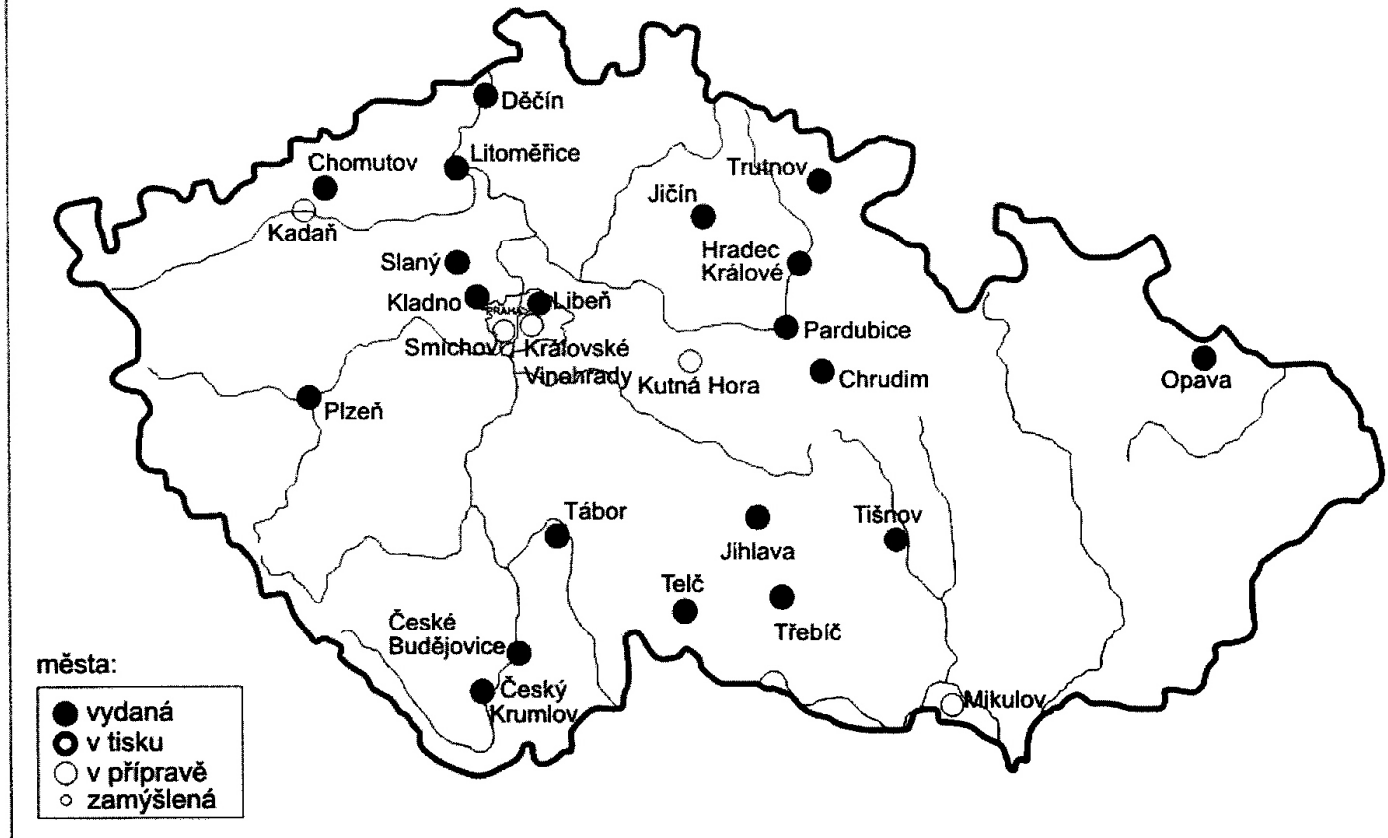


**Praha  
Královské  
Vinohrady  
sv. . 19  
2010  
v p íprav**



**Sou asný stav a výsledky**

# Historický atlas měst České republiky



## Přehled svazků, které již byly vydány (rok vydání):

- |                            |                          |                          |                          |                   |
|----------------------------|--------------------------|--------------------------|--------------------------|-------------------|
| 1: Litoměřice (1996)       | 5: Hradec Králové (1998) | 9: Třebíč (2001)         | 13: Chrudim (2003)       | 17: Kladno (2007) |
| 2: Pardubice (1995)        | 6: Slaný (1998)          | 10: Telč (2001)          | 14: Praha - Libeň (2006) | 18: Jičín (2008)  |
| 3: České Budějovice (1996) | 7: Tábor (1999)          | 11: Český Krumlov (2002) | 15: Tišnov (2005)        | 20: Opava (2009)  |
| 4: Děčín (1998)            | 8: Jihlava (2000)        | 12: Trutnov (2004)       | 16: Chomutov (2007)      | 21: Plzeň (2009)  |

**Výběr městských obcí Ě kritéria**

# Kdo se na vzniku atlasu podílel?

**Kompletní údaje na**

<http://www.hiu.cas.cz/cs/mapova-sbirka/historicky-atlas-mest-cr.ep/>

**Autoři:**

**“ pracovníci HÚ**

**Eva Chodějovská**

**Eva Semotanová**

**Robert Šimunek**

**Josef Šemlínka**

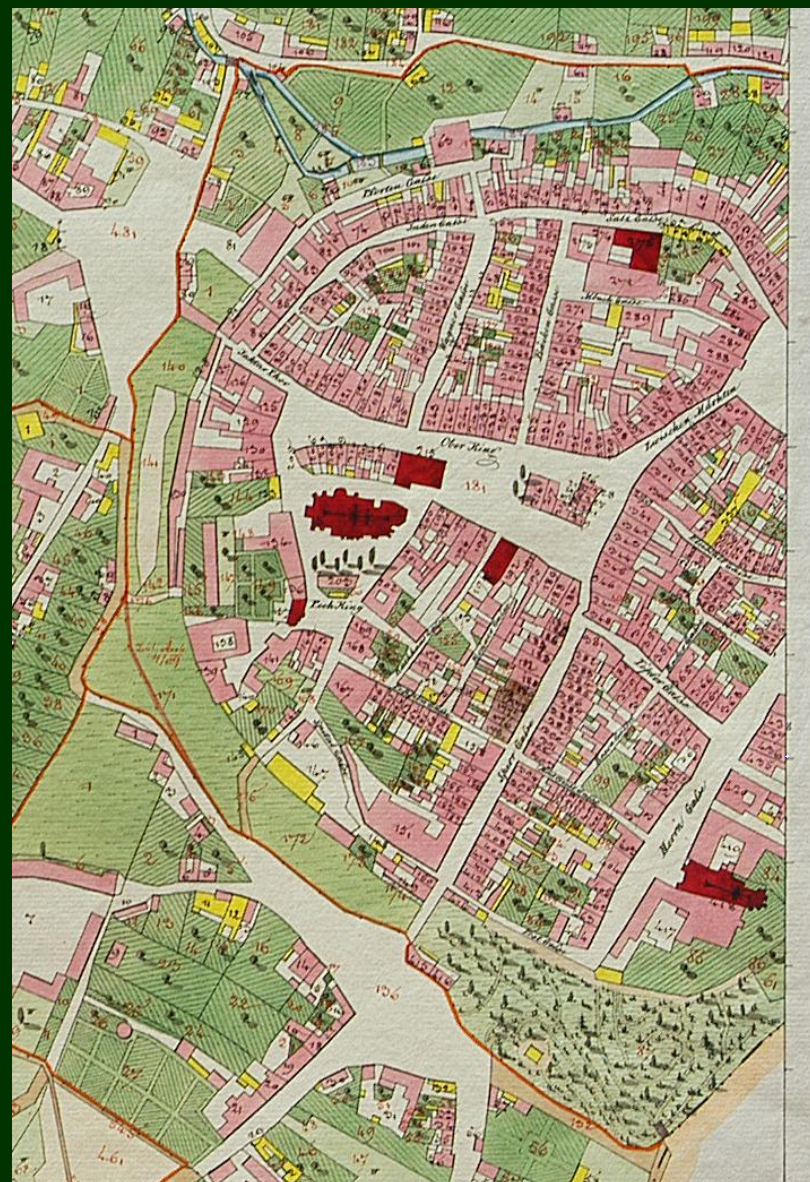
**“ externí spolupracovníci, konzultanti a lektori**

eské Bud jovice	7
eský Krumlov	9
D ín	5
Hradec Králové	3
Chomutov	3
Chrudim	9
Ji ín	13
Kladno	6
Litom ice	5
Jihlava	6
Pardubice	6
Plze	14
Praha-Libe	9
Slaný	5
Opava	4
Tábor	13
Tel	5
Tiýnov	5
Trutnov	10
T ebí	3

**Celkem**

**140**

Po ty autor :





**Spolupracující instituce, zejména:**

**Kompletní údaje na**

**<http://www.hiu.cas.cz/cs/mapova-sbirka/historicky-atlas-mest-cr.ep/>**

**Archivy ČR (NA, AHI, MZA, ZAO, Státní oblastní,  
Státní okresní a Městské archivy)**

**Archiv ústřední**

**VÚ, ÚJ, UHK, ZÚ, SIU**

**AÚ AV ČR, Brno**

**GEOLAB**

**ÚAZK**

**VGHÚ Dobruška**

**Muzea**

**Mapová sbírka UK**

**Národní památkový ústav a regionální památkové ústavy**

**Soukromé sbírky**

**Strahovský klášter**

**Österreichisches Staatsarchiv-Kriegsarchiv, Wien**

**Österreichische Nationalbibliothek, Wien**

**S kým dále spolupracujeme:**

**Kompletní údaje na**

**<http://www.hiu.cas.cz/cs/mapova-sbirka/historicky-atlas-mest-cr.ep/>**

**Fotografové, překladatelé, pracovníci grafických studií, tiskárny,  
zejména**

**Pavel Vychodil, Slaný**

**Bohuslav Toýovský, Trutnov**

**Mgr. Eva Vybíralová, Tábor (AJ)**

**Ing. Günter Fiedler, Trutnov (NJ)**

**Vojenský zeměpisný ústav**

**Studio Press Pardubice**

**(PrePress studio ARIS Pardubice, STUDIO PRESS s.r.o. Pardubice)**

**Aecom a.s. Praha**

**(Boreas a. s. Praha, KAP a. s. Praha, Earth Tech a.s. Praha)**

**Získali jsme následující ocenění:**

**☛Cena ministryně školství, mládeže a tělovýchovy  
za výzkumí za rok 2004**

udělena 8. listopadu 2004

**☛Mapa roku 2004**

**Cena Kartografické společnosti České republiky  
v kategorii Atlasy, soubory a edice map**

udělena 6. května 2005

## Zkušenosti:

“ **stabilizace nových kontaktů v ČR i v zahraničí**

“ **rozvoj další spolupráce nejen na atlasech města, zejména v regionech a s Katedrou sociální geografie a regionálního rozvoje P F UK, s Katedrou mapování a kartografie FSv VUT a s Katedrou matematiky, oddělení geomatiky FAV Z U**

“ **proměny obsahu, mapového i textového, nové pohledy na vývoj městské krajiny, využívání nových metod, zejména v oblasti tvorby rekonstrukčních map**

## **Perspektivy - odborné:**

**V rámci současněho grantu se připravují svazky 22-25  
Kadaň, Kutná Hora, Mikulov, Praha a Smíchov**

**Dokončuje se svazek 19 - Praha-Královské Vinohrady**

**Inspirace a webové aplikace s využitím GIS**

**- spolupráce s prof. Paolo Micalizzim z Fakulty architektury  
Univerzity Roma Tre v Itálii**

**- Projekt Praha-Královské Vinohrady, spolupráce s VUT:**

**Ing. Jiri Cajthaml**

**Ing. Jiří Krejčí**

**Katedra mapování a kartografie, VUT v Praze**

**Další nestandardní pohledy na krajinu města**

**Městské obce, které bychom si měli zpracovat a např.**

**Most, Zlín aj.**

# Perspektivy - v dekoorganiza ní:

**pokra ování projektu po roce 2012 ?**

**Vliv: sou asný stav financování v dy, zejména AV R**



