



národní
úložiště
šedé
literatury

Kladské Vambeřice

Semotanová, Eva
2009

Dostupný z <http://www.nusl.cz/ntk/nusl-41988>

Dílo je chráněno podle autorského zákona č. 121/2000 Sb.

Licence Creative Commons Uveďte autora-Neužívejte dílo komerčně-Nezasahujte do díla 3.0 Česko

Tento dokument byl stažen z Národního úložiště šedé literatury (NUŠL).

Datum stažení: 17.04.2024

Další dokumenty můžete najít prostřednictvím vyhledávacího rozhraní nusl.cz .



KLADSKÉ VAMBE ICE OSM STOLETÍ DUCHOVNÍ KRAJINY

Eva Semotanová

1. Kladsko, historická zem
a Euroregion Glacensis

2. Kladská barokní krajina
a její souvislost s vambe ickou duchovní krajinou

3. Vambe ice - historie

4. Vambe ice - duchovní rozměr

legendy

pout


písn

odkaz v pamětech


odkaz v krásné literatuře

5. Vambe ice - duchovní krajina
a její rekonstrukce

6. Vambe ice – duchovní krajina a současnost



1. Kladsko, historická zem a Euroregion Glacensis



2. Kladská barokní krajina a její souvislost s vambe ickou duchovní krajinou

“ co je kladská barokní krajina;

“ formovala se od poloviny 17. století cca do poloviny 18. století;
jde o makroregion, který díky sev enosti a homogennosti, dané p írodními podmínkami, posunuly spole enské procesy ke vzniku komponovaného krajinného celku ;

“ na jejím utvá ení se výrazn podílely p írodní podmínky, hospodá ství, politický vývoj v souvislosti s rekatoliza ním procesem a projevy lidové zbožnosti, vliv eské barokní krajiny a italského baroka;

“ v krajin se rekatoliza ní proces odrazil ve fázovém posunu s rozdílem n kolika desetiletí;

“ z etelné stopy po existenci barokní krajiny se dochovaly v dobových pov stech a lokálních p íb zích (jeden z prvku pam ti krajiny);

“ Vambe ice tvo í sou ást kladské barokní krajiny, p edstavují duchovní odkaz, vtiýt ný do krajiny

Mapa Kladska, Tobias Mayer, 1747



Topografie kladské barokní krajiny, p ehledná rekonstruk ní mapa



3. Vambe ice - historie

“ Wambierzyce, Vambe ice, Albendorf (též Slezský Jeruzalém); mariánské poutní místo, spjaté s legendou, která se hlásí ke 12. století;

“ obec charakteru města v údolí řeky Cedron na úpatí Stolových hor; první písemná zmínka z roku 1330, patila johanitům z Kladska;

“ vznik svatyně souvisí s legendou ze 12. století, kdy zde měl nevidomý Jan z Ratna znovu nabýt zraku, když se modlil před soškou Panny Marie s dítětkem, umístěné ve staré lípě; poté začaly k sošce přicházet první poutníci

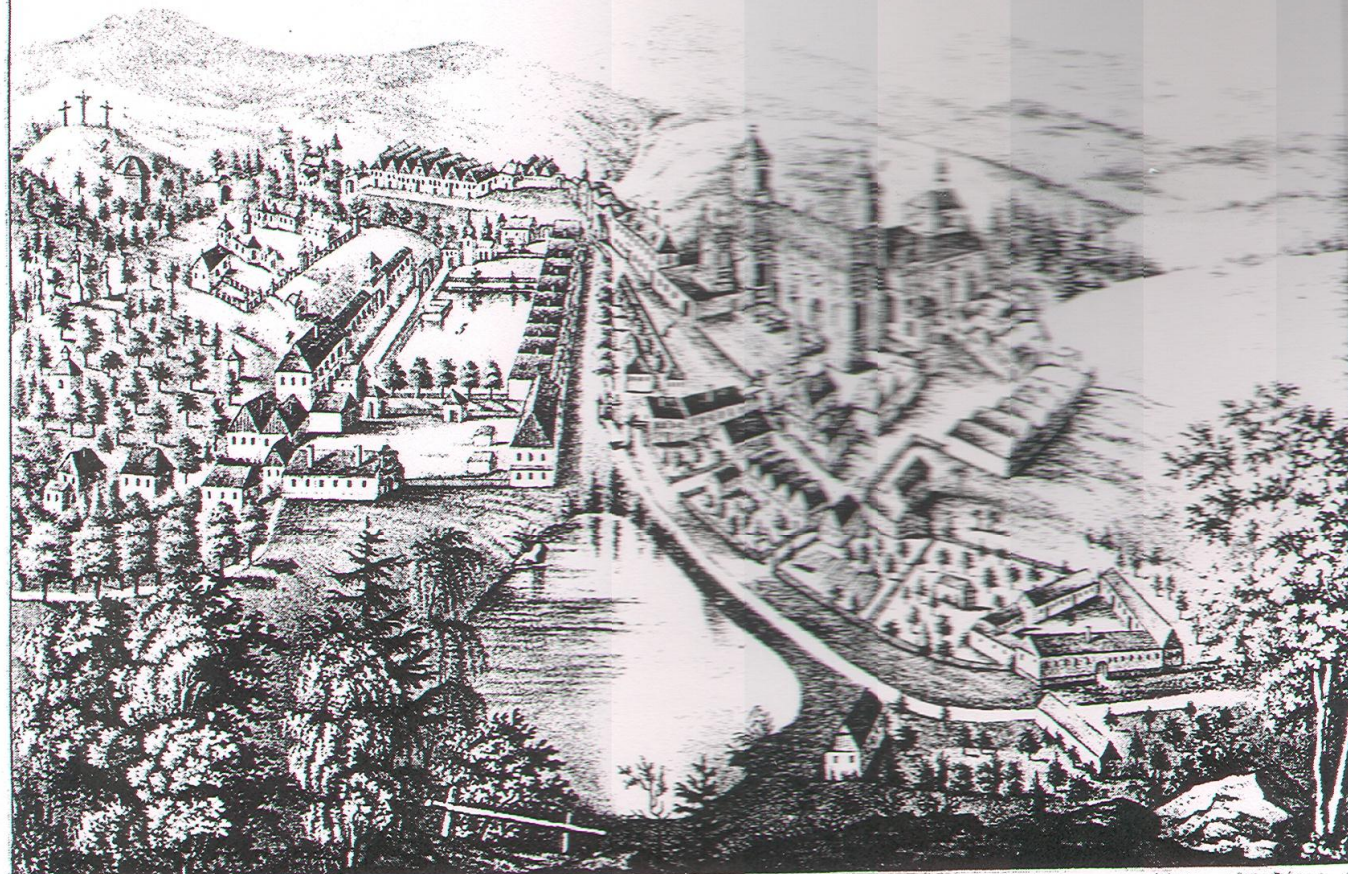
“ kostel, zasvěcený Navštívení Panny Marie je poprvé připomínán 1418, zničen za třicetileté války, obnoven na přelomu 17. a 18. st., přebudován 1715-1717. Uvnitř se nachází soška Panny Marie z lipového dřeva datovaná do 13. nebo 14. století

“ 1683–1708 z iniciativy tehdejšího majitele panství Daniela Osterberga zbudovány na vrchu Kalvárie tisků, svatý hrob a křížová cesta, domy při potoce a pivovar;

“ jde o komponovaný krajinný celek s biblickými názvy vrchů a potoka

Vambe ice, Friedrich Bernhard Werner, 1738

- 1 Die Kirche. 5 Der Schwemmeloch
2 Das Pfarrhaus. 6 Brauerhanden.
3 Das Gemeindehaus 7 Berg mit Kapellen u. Statuen
4 Das Schloß. 8 Vorwerk.



Das Vambeische Schloß ... in der Gegend des Saichels Endes Dr. Wolff in Stadt

Vambe ice, A. Nypoort, 1711



Prospect der Kirchen Unser Lieben Frauen zu Albedorff
in der Graffschaft Glaz.

Vambe ice, chrám Panny Marie, 2008



Cesta do Vambe ic s kapli kami, pohled s Kalvárie k jihu, 2008



Vambe ice, pohled na centrum, 2008



4. Vambe ice - duchovní rozměr

legandy, písni

pout

ze severovýchodních čech (Opotno, Police nad Metují, Hronov, Broumov aj.)
z jižních a Moravy
z Německa aj.

odkaz v krásné literatuře

Božena Němcová, Babička
Alois Jirásek, U nás

vzpomínky

Václav Vladivoj Tomek, Paměti
Sida Volfová, Vzpomínky jako sen



5. Vambe ice - duchovní krajina a její rekonstrukce

“ poutní cesta (cesty)

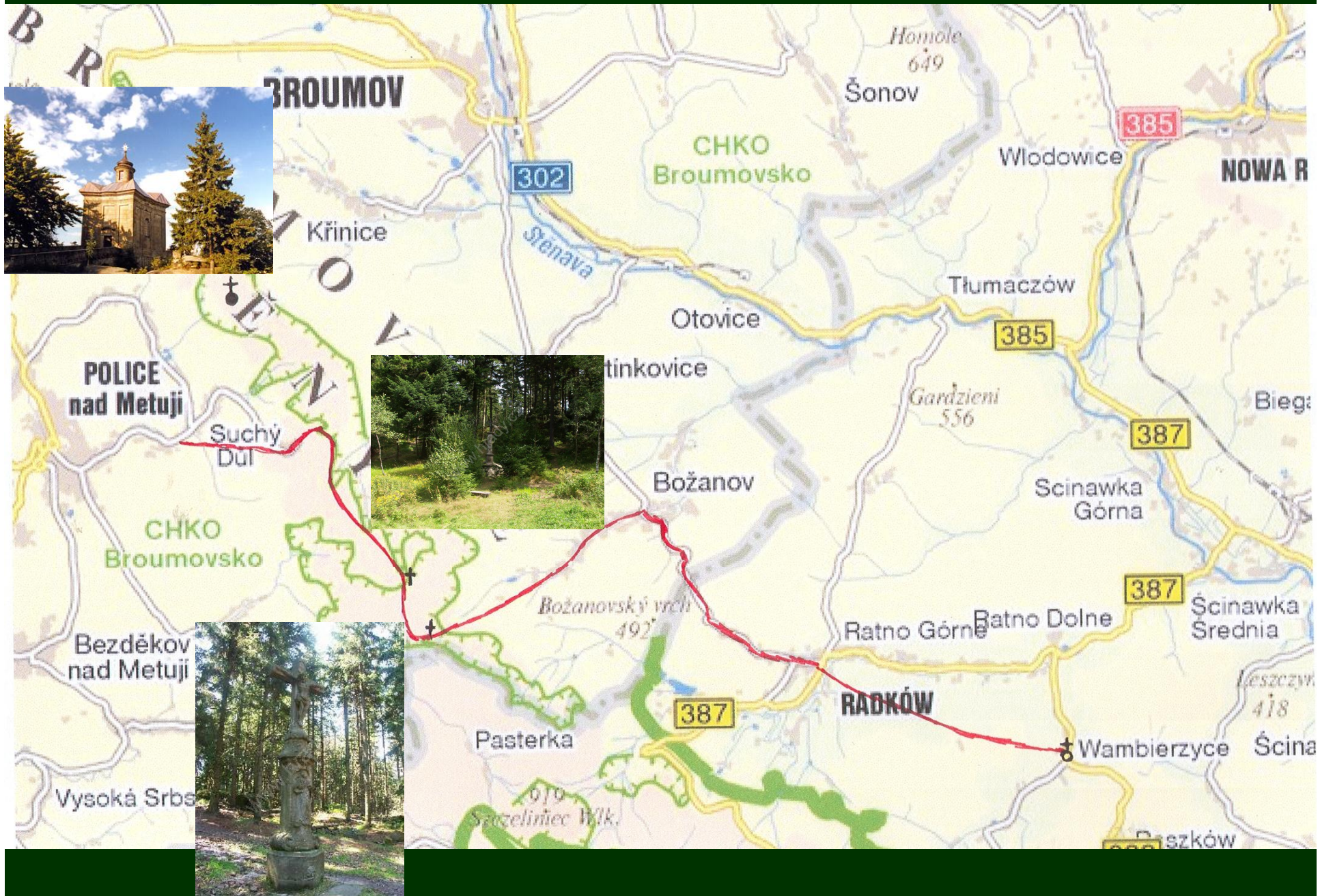
“ region mezi Broumovem,
Policí nad Metují
a Vambe icemi

“ Vambe ice, vrch Kalvárie
a blízké okolí

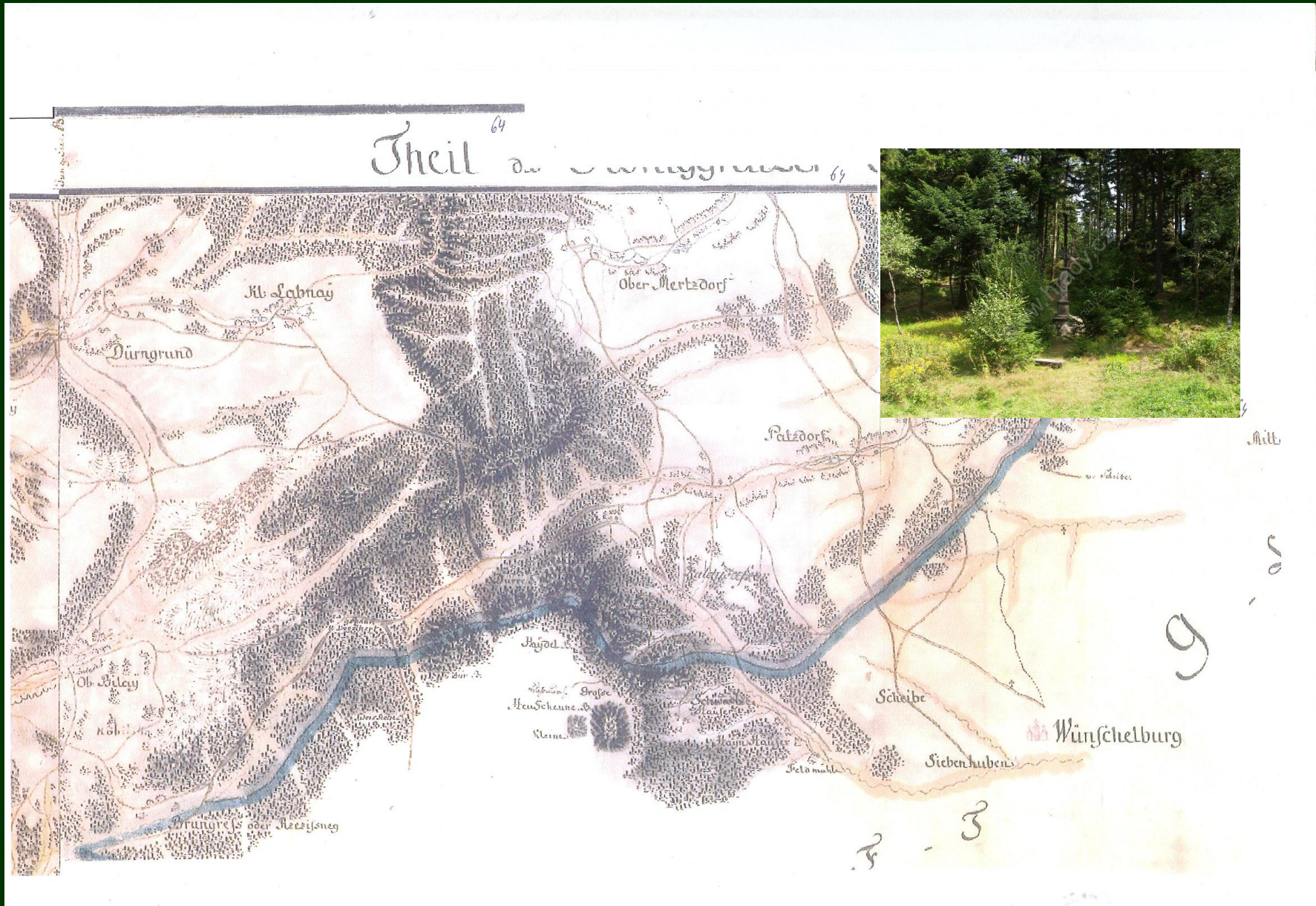


Müllerova mapa, 1720
výez

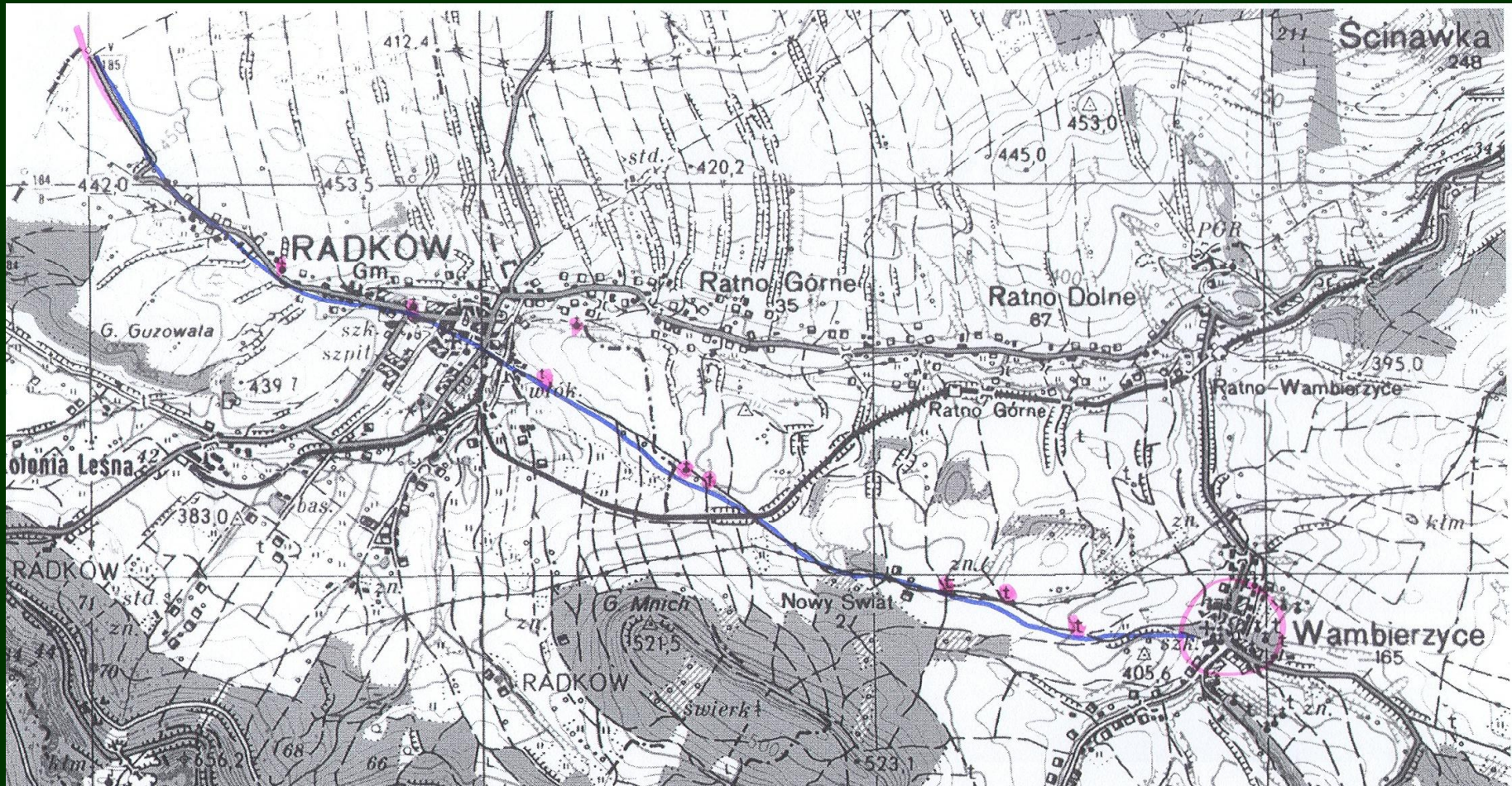
"poutní cesta (cesty)



Plechod p es Broumovské st ny na prvním vojenském mapování, 1783



úst poutní cesty mezi hranicemi, Radkovem a Vambe icemi

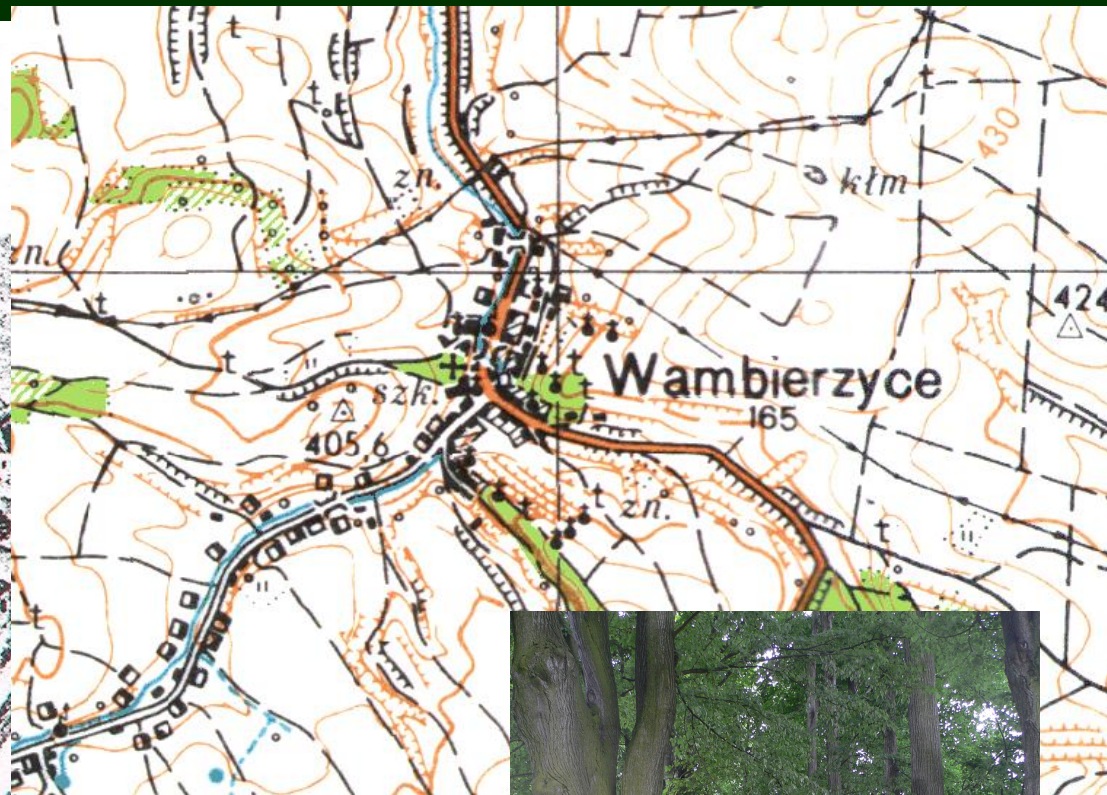


region
mezi Broumovem,
Policí nad Metují
a Vambe icemi

Speciální mapa, 1880



“ Vambe ice, vrch Kalvárie a blízke okolí



6. Vambe ice Ě duchovní krajina a sou asnost

P íklad sou asné pout ě k roku 2008

8. 00 - zahájení v kostele Nanebevzetí Panny Marie v Polici n.M.,
po0ehnání poutník ům na cestu

8. 15 - vyjití na cestu a putování po vambe ické poutní cest ě z Police nad Metují
k Pánovu k í0i na h ebeni Broumovských st ěn (cca 8 km)

cca 10. 15 - 1. zastávka - u Pánova k í0e

10. 45 - pokračování v putování od Pánova k í0e do Bo0anova (cca 8 km)

cca 12. 45 - 2. zastávka - v Bo0anov ě, kde se p ípojují
poutníci z broumovských farností

13. 15 - p echod státní hranice do Polska na p zím hrani ním p echodu
v Bo0anov ě, pokračování v putování z Bo0anova do Radkova
a Vambe ice (cca 9 km)

cca 16. 00 - p íchod do Vambe ice, po p íchodu mze svatá v bazilice Panny Marie,
po mzi svaté mo0nost prohlídky baziliky, Vambe ice, sKalvárie" a okolí

Příklad projektu města Police nad Metují

**Zkvalitnění dopravní infrastruktury
pro turistický ruch Radkov - Police nad Metují
projekt ze strukturálních fondů EU na léta 2008-2009**

**“ projekt vznikl z myšlenky o rozvíjení mezinárodní spolupráce
a turistiky a integrace obyvatel v pohraničních oblastech**

**“ jde o modernizaci silničního spojení
Vamberk - Radkov - Božanov - Police nad Metují
a zpestvení významného střediska kultury
Panny Marie Vamberké**

**“ projekt je inspirován tzv. Vamberkou cestou,
tj. poutní cestou z Police nad Metují**

**“ význam investice na české straně je dán východiskem turistických
i cyklo tras do Radkova a Vamberka**

Vnímání vambe ické duchovní krajiny v současnosti

„kulturní dědictví a jeho využití
v cestovním ruchu

- barokní krajina s místem památky
(příroda, architektura,
legenda 12. století, genius loci)

- krásná literatura

Božena Němcová, Babička

„oživení náboženského významu
Vambe ické



Å Kladsko, tento drobný ráj, jakoby jej kouzelník vyloupl z arovného o íýku.

Å Východn od Ratku, v malebném v nci horském, sedí památné poutní místo Vambe ice, kam po léta bývala hojn ýlapána cesta blízkými i vzdálenými poutní ky z ech.

Josef ütefan Kubín, 1914, 1926

