



národní  
úložiště  
šedé  
literatury

## **Obce Plzeňského kraje v roce 2016**

Krajská správa Českého statistického úřadu v Plzni  
2018

Dostupný z <http://www.nusl.cz/ntk/nusl-394124>

Dílo je chráněno podle autorského zákona č. 121/2000 Sb.

Tento dokument byl stažen z Národního úložiště šedé literatury (NUŠL).

Datum stažení: 26.04.2024

Další dokumenty můžete najít prostřednictvím vyhledávacího rozhraní [nusl.cz](http://nusl.cz) .

# OBCE PLZEŇSKÉHO KRAJE

2016

Regionální statistiky

Plzeň, 2. března 2018

Kód publikace: 321307-18

Zpracoval: Krajská správa ČSÚ v Plzni, Oddělení informačních služeb a správy registrů

Ředitel odboru: Ing. Miloslav Chlad, Ph.D.

Kontaktní osoba: Mgr. Tereza Mildorfová, e-mail: [tereza.mildorfova@czso.cz](mailto:tereza.mildorfova@czso.cz)

---

Český statistický úřad, Plzeň, 2018

Zajímají Vás nejnovější údaje o inflaci, HDP, obyvatelstvu, průměrných mzdách a mnohé další? Najdete je na stránkách ČSÚ na internetu: [www.czso.cz](http://www.czso.cz)

## KONTAKTY V ÚSTŘEDÍ

**Český statistický úřad** | Na padesátém 81, 100 82 Praha 10 | tel.: 274 051 111 | [www.czso.cz](http://www.czso.cz)

**Oddělení informačních služeb** | tel.: 274 052 304, 274 052 451 | e-mail: [infoservis@czso.cz](mailto:infoservis@czso.cz)

**Prodejna publikací ČSÚ** | tel.: 274 052 361 | e-mail: [prodejna@czso.cz](mailto:prodejna@czso.cz)

**Evropská statistická data (ESDS), mezinárodní srovnání** | tel.: 274 052 347 | e-mail: [esds@czso.cz](mailto:esds@czso.cz)

**Ústřední statistická knihovna** | tel.: 274 052 361 | e-mail: [knihovna@czso.cz](mailto:knihovna@czso.cz)

## INFORMAČNÍ SLUŽBY V REGIONECH

**Hl. m. Praha** | Na padesátém 81, 100 82 Praha 10 | tel.: 274 052 673, 274 054 223  
e-mail: [infoservispraha@czso.cz](mailto:infoservispraha@czso.cz) | [www.praha.czso.cz](http://www.praha.czso.cz)

**Středočeský kraj** | Na padesátém 81, 100 82 Praha 10 | tel.: 274 054 175  
e-mail: [infoservisstc@czso.cz](mailto:infoservisstc@czso.cz) | [www.stredocesky.czso.cz](http://www.stredocesky.czso.cz)

**České Budějovice** | Žižkova 1, 370 77 České Budějovice | tel.: 386 718 440, 386 718 450  
e-mail: [infoserviscb@czso.cz](mailto:infoserviscb@czso.cz) | [www.cbudejovice.czso.cz](http://www.cbudejovice.czso.cz)

**Plzeň** | Slovanská alej 36, 326 64 Plzeň | tel.: 377 612 108, 377 612 145  
e-mail: [infoservisplzen@czso.cz](mailto:infoservisplzen@czso.cz) | [www.plzen.czso.cz](http://www.plzen.czso.cz)

**Karlovy Vary** | Závodní 360/94, 360 06 Karlovy Vary | tel.: 353 114 529, 353 114 525  
e-mail: [infoserviskv@czso.cz](mailto:infoserviskv@czso.cz) | [www.kvary.czso.cz](http://www.kvary.czso.cz)

**Ústí nad Labem** | Špálova 2684, 400 11 Ústí nad Labem | tel.: 472 706 176, 472 706 121  
e-mail: [infoservisul@czso.cz](mailto:infoservisul@czso.cz) | [www.ustinadlabem.czso.cz](http://www.ustinadlabem.czso.cz)

**Liberec** | Nám. Dr. Edvarda Beneše 585/26, 460 01 Liberec 1 | tel.: 485 238 811  
e-mail: [infoservislbc@czso.cz](mailto:infoservislbc@czso.cz) | [www.liberec.czso.cz](http://www.liberec.czso.cz)

**Hradec Králové** | Myslivečkova 914, 500 03 Hradec Králové 3 | tel.: 495 762 322, 495 762 317  
e-mail: [infoservishk@czso.cz](mailto:infoservishk@czso.cz) | [www.hradeckralove.czso.cz](http://www.hradeckralove.czso.cz)

**Pardubice** | V Ráji 872, 531 53 Pardubice | tel.: 466 743 480, 466 743 418  
e-mail: [infoservispa@czso.cz](mailto:infoservispa@czso.cz) | [www.pardubice.czso.cz](http://www.pardubice.czso.cz)

**Jihlava** | Ke Skalce 30, 586 01 Jihlava | tel.: 567 109 062, 567 109 073  
e-mail: [infoservisvys@czso.cz](mailto:infoservisvys@czso.cz) | [www.jihlava.czso.cz](http://www.jihlava.czso.cz)

**Brno** | Jezuitská 2, 601 59 Brno | tel.: 542 528 115, 542 528 200  
e-mail: [infoservisbrno@czso.cz](mailto:infoservisbrno@czso.cz) | [www.brno.czso.cz](http://www.brno.czso.cz)

**Olomouc** | Jeremenkova 1142/42, 772 11 Olomouc | tel.: 585 731 516, 585 731 511  
e-mail: [infoservisolom@czso.cz](mailto:infoservisolom@czso.cz) | [www.olomouc.czso.cz](http://www.olomouc.czso.cz)

**Zlín** | tř. Tomáše Bati 1565, 761 76 Zlín | tel.: 577 004 932, 577 004 935  
e-mail: [infoservis-zl@czso.cz](mailto:infoservis-zl@czso.cz) | [www.zlin.czso.cz](http://www.zlin.czso.cz)

**Ostrava** | Repinova 17, 702 03 Ostrava | tel.: 595 131 223, 595 131 230  
e-mail: [infoservis\\_ov@czso.cz](mailto:infoservis_ov@czso.cz) | [www.ostrava.czso.cz](http://www.ostrava.czso.cz)



## OBSAH

<b>ÚVOD</b>	3
<b>METODICKÉ VYSVĚTLIVKY</b>	4
<b>OBCE PLZEŇSKÉHO KRAJE</b>	
Tab. 1 Bilance půdy	5
Tab. 2 Vývoj počtu obyvatel	22
Tab. 3 Věkové složení obyvatel	32
Tab. 4 Nezaměstnanost	55
Tab. 5 Vývoj počtu ekonomických subjektů	67
Tab. 6 Vývoj počtu dokončených bytů	79
<b>ČÍSELNÍK ÚZEMNÍCH CELKŮ V PLZEŇSKÉM KRAJI</b>	
Číselník částí obcí	90
<b>GRAFY</b>	
Výměra půdy v okresech Plzeňského kraje k 31. 12. 2016	15
Výměra půdy ve SO ORP Plzeňského kraje k 31. 12. 2016	15
Zemědělská půda v okresech Plzeňského kraje k 31. 12. 2016	16
Zemědělská půda ve SO ORP Plzeňského kraje k 31. 12. 2016	16
Nezemědělská půda v okresech Plzeňského kraje k 31. 12. 2016	17
Nezemědělská půda ve SO ORP Plzeňského kraje k 31. 12. 2016	17
Počet obyvatel v okresech Plzeňského kraje v letech 2014–2016	31
Nezaměstnanost v okresech Plzeňského kraje k 31. 12. 2016	65
Nezaměstnanost ve SO ORP Plzeňského kraje k 31. 12. 2016	65
Počet ekonomických subjektů v okresech Plzeňského kraje v letech 2013–2016	76
Ekonomické subjekty v okresech Plzeňského kraje k 31. 12. 2016	77
Ekonomické subjekty ve SO ORP Plzeňského kraje k 31. 12. 2016	77
Intenzita bytové výstavby v okresech Plzeňského kraje v letech 2012–2016	88

## KARTOGRAMY A KARTODIAGRAMY

Zemědělská půda v obcích Plzeňského kraje k 31. 12. 2016	18
Orná půda v obcích Plzeňského kraje k 31. 12. 2016	19
Lesní pozemky v obcích Plzeňského kraje k 31. 12. 2016	20
Zastavěná plocha v obcích Plzeňského kraje k 31. 12. 2016	21
Podíl dětí ve věku 0–14 let v obcích Plzeňského kraje k 31. 12. 2016	52
Průměrný věk v obcích Plzeňského kraje k 31. 12. 2016	53
Index stáří v obcích Plzeňského kraje k 31. 12. 2016	54
Nezaměstnanost v obcích Plzeňského kraje k 31. 12. 2016	66
Ekonomické subjekty v obcích Plzeňského kraje k 31. 12. 2016	78
Intenzita bytové výstavby v obcích Plzeňského kraje v roce 2016	89



## ÚVOD

Publikace obsahuje dostupná statistická data za obce Plzeňského kraje. Údaje jsou zpracovány za tyto úseky: výměra půdy, demografie, nezaměstnanost, organizační statistika a bytová výstavba zpravidla v časové řadě 2008–2016. Kromě zdrojů Českého statistického úřadu jsou využita data Ministerstva práce a sociálních věcí a Českého zeměměřického a katastrálního úřadu.

Publikace je doplněna abecedním seznamem a číselníkem částí obcí v kraji.

## ZNAČKY V TABULKÁCH

- nulový údaj (*jev se nevyskytoval*)
- 0 nenulový údaj, jehož velikost je menší než polovina jednotky v tabulce

## METODICKÉ VYSVĚTLIVKY

**Obec** je základním samosprávným společenstvím občanů tvořící územní celek, který je vymezen hranicí obce. Je právnickou osobou, má vlastní majetek a v právních vztazích vystupuje svým jménem.

**Část obce** je skupina domů se společným názvem označených domovními čísly z jedné číselné řady.

Údaje o **počtu a složení obyvatelstva** jsou získávány ze sčítání lidu, na něž navazují každoroční statistické bilance dat o narozeních, sňatcích, rozvodech, úmrtích a stěhování. Zdrojem dat jsou statistická hlášení z matrik, pokud není uvedeno jinak. Údaje o počtu a složení obyvatelstva navazují od roku 2011 na definitivní výsledky sčítání lidu k 26. 3. 2011 a nejsou tedy srovnatelné s předchozími roky. Veškeré údaje se týkají obyvatel s trvalým bydlištěm na uvedeném území bez ohledu na státní občanství. Od roku 2001 jsou započtení cizinci s přiznaným azylem a cizinci s vízy k pobytu nad 90 dní. Od 1. 5. 2004 jsou zahrnuti také občané zemí EU s přechodným pobytem a občané třetích zemí s dlouhodobým pobytem na území ČR.

**Věkem obyvatele** se v demografické statistice rozumí dokončený věk, jehož osoba dosáhla v okamžiku zjišťování, tedy věk při posledních narozeninách.

Údaje o **nezaměstnanosti** jsou převzaty z informačního systému Ministerstva práce a sociálních věcí (podle evidence úřadů práce). **Uchazeči o zaměstnání v evidenci úřadu práce** jsou fyzické osoby, které osobně požádají o zprostředkování vhodného zaměstnání krajskou pobočkou úřadu práce, v jejímž obvodu mají bydliště, a při splnění zákonem stanovených podmínek jsou krajskou pobočkou úřadu práce zařazeny do evidence uchazečů o zaměstnání.

**Dosažitelní uchazeči o zaměstnání v evidenci úřadu práce** jsou evidovaní uchazeči (včetně občanů EU a EHP), kteří mohou bezprostředně nastoupit do zaměstnání při nabídce vhodného pracovního místa, protože nemají žádnou objektivní překážku pro přijetí do zaměstnání (nejsou ve vazbě, ve výkonu trestu, nepobírají peněžitou pomoc v mateřství, hmotné zabezpečení po dobu mateřské dovolené, nejsou v pracovní neschopnosti, nejsou zařazeni do rekvalifikačních kurzů a nevykonávají krátkodobé zaměstnání).

**Podíl nezaměstnaných osob** vyjadřuje podíl dosažitelných uchazečů o zaměstnání v evidenci úřadu práce ve věku 15–64 let ze všech obyvatel ve stejném věku.

**Pracovními místy v evidenci úřadu práce** se rozumí nově vytvořená nebo uvolněná pracovní místa, na která zaměstnavatel zamýšlí získat zaměstnance nebo je hodlá obsadit dočasně přidělenými zaměstnanci **agentury práce** (zákon č. 435/2004 Sb. o zaměstnanosti § 35).

**Ekonomickým subjektem** je každá právnická osoba, fyzická osoba s postavením podnikatele a organizační složka státu, která je účetní jednotkou. Ekonomické subjekty jsou evidovány v Registru ekonomických subjektů, který je vytvářen a spravován Českým statistickým úřadem a využíván především pro přípravu a realizaci statistických zjišťování.

Bytem se rozumí místnost nebo soubor místností, které jsou podle rozhodnutí stavebního úřadu určeny k bydlení a mohou svému účelu sloužit jako samostatné bytové jednotky. **Dokončené byty** jsou byty v dokončených budovách, které vyžadovaly stavební ohlášení nebo povolení anebo byla stavba prováděna na podkladě veřejnoprávní smlouvy nebo certifikátu vydaného autorizovaným inspektorem a lze je užívat na základě oznámení stavebnímu úřadu nebo kolaudačního souhlasu.



## BILANCE PŮDY

Tab. 1 Bilance půdy

(stav k 31. 12. 2016)

Název obce	Kód obce	Celková výměra půdy v ha	Země- dělská půda	z toho				Nezemě- dělská půda	v tom			
				orná půda	zahra- da	ovocný sad	trvalý travní porost		lesní pozemek	vodní plocha	zastavěná plocha a nádvoří	ostatní plocha
Babylon	553433	665	44	9	10	-	25	621	541	25	6	49
Bdeněves	566756	476	385	333	20	5	28	91	23	11	10	48
Běhařov	541842	437	354	160	12	1	181	83	31	5	7	40
Bělá nad Radbuzou	553441	8 332	2 973	1 055	38	7	1 874	5 359	4 812	76	39	433
Benešovice	560723	1 717	778	711	13	-	53	939	829	7	11	93
Běšiny	555797	1 603	915	448	46	1	421	689	512	20	23	134
Bezděkov	541095	121	109	86	7	-	16	12	-	0	3	8
Bezděkov	555801	1 492	1 168	768	41	5	354	324	177	20	26	100
Bezdružice	560740	3 201	1 636	862	37	-	737	1 565	1 287	70	28	181
Bezvěrov	558656	4 448	2 399	1 411	29	4	954	2 049	1 675	38	33	303
Bílov	530239	622	440	363	4	-	73	181	137	1	7	36
Biřkov	578088	551	378	313	6	-	59	173	125	6	7	35
Blatnice	558672	413	350	302	24	1	24	63	1	5	11	46
Blažim	566764	593	351	249	5	-	98	242	209	7	4	22
Blížejov	553450	2 499	1 633	1 268	43	2	319	867	604	26	36	200
Blovice	557587	2 896	1 811	1 238	96	3	474	1 085	681	56	67	282
Bohy	566471	926	468	311	7	-	151	457	336	65	7	49
Bolešiny	555835	1 566	1 159	823	35	0	301	407	257	15	23	112
Bolkov	540463	182	112	89	5	0	18	70	61	2	3	5
Bor	560758	11 651	6 438	4 910	72	-	1 457	5 213	3 932	346	123	812
Borovno	566705	326	101	34	6	0	61	226	175	7	5	38
Borovy	542156	424	336	217	7	2	109	88	35	15	7	31
Brnířov	566136	271	167	99	10	-	58	103	74	1	7	21
Brod nad Tichou	541605	982	639	379	5	1	254	343	207	53	9	75
Brodeslavy	566489	262	191	183	5	-	3	71	48	1	3	19
Broumov	541401	1 017	172	80	6	1	85	845	795	15	3	32
Břasy	559725	2 144	1 066	684	73	27	282	1 078	679	9	51	339
Březina	559733	762	285	243	21	-	22	477	424	3	9	40
Břežany	541923	1 044	653	485	8	1	159	392	258	58	8	67
Bučí	558699	239	203	169	7	-	27	37	19	1	4	13
Budětice	555894	1 346	972	638	12	0	322	374	252	5	13	105
Bujesily	559741	620	338	308	3	0	27	283	233	3	4	42
Buková	546372	616	277	225	10	0	42	340	290	17	7	26
Bukovec	553506	583	381	343	4	-	34	203	160	5	5	33
Bukovník	530085	409	255	73	6	2	174	154	93	2	4	55
Bušovice	559750	1 123	529	423	24	-	82	594	528	9	16	41
Cebiv	560782	1 061	563	506	8	-	49	497	428	16	8	46
Cekov	559768	429	258	185	4	1	67	172	75	48	5	43
Ctiboř	579459	943	673	502	4	-	167	269	111	31	10	118
Čachrov	555941	8 823	2 383	416	18	-	1 950	6 439	5 610	68	31	731
Částkov	560804	1 186	740	593	9	-	138	447	322	14	10	100
Čečovice	566080	455	365	341	3	-	21	90	62	4	4	20
Čeminy	558711	1 044	536	485	11	12	28	508	441	9	9	50
Černá	553514	325	225	188	6	0	30	99	70	3	6	21
Černíkov	553531	1 671	984	755	18	-	211	688	588	10	16	74
Černíkovice	566632	337	247	219	6	-	22	90	58	1	4	26
Černošín	560812	4 220	2 073	1 494	41	12	526	2 148	1 813	47	33	255
Černovice	566098	698	492	468	2	0	21	206	156	3	5	43
Čerňovice	530328	925	462	421	8	-	34	462	333	69	7	53
Červené Poříčí	542172	483	358	230	13	-	115	124	67	12	8	38
Česká Bříza	558745	453	319	286	13	0	20	134	91	4	12	27



## BILANCE PŮDY

Tab. 1 Bilance půdy

(stav k 31. 12. 2016)

1. pokračování

Název obce	Kód obce	Celková výměra půdy v ha	Země- dělská půda	z toho				Nezemě- dělská půda	v tom			
				orná půda	zahra- da	ovocný sad	trvalý travní porost		lesní pozemek	vodní plocha	zastavěná plocha a nádvoří	ostatní plocha
Česká Kubice	553549	4 598	960	398	23	1	538	3 637	3 394	14	22	207
Čihaň	542024	852	517	300	11	-	206	335	234	11	7	83
Čilá	540927	191	125	73	4	-	49	66	38	6	2	20
Čimice	578495	667	479	230	9	5	234	188	133	10	8	38
Čížice	557641	265	172	124	22	1	26	93	50	11	8	23
Čížkov	557650	4 912	2 258	1 164	64	4	1 026	2 654	2 389	24	38	202
Čmelíny	578568	465	243	113	5	-	125	221	170	6	4	40
Dešenice	556041	3 139	1 464	399	44	121	899	1 675	1 387	30	30	229
Díly	553557	140	114	35	12	12	55	26	4	1	6	15
Dlažov	556068	1 226	967	562	27	2	377	259	158	8	15	78
Dlouhá Ves	556076	1 499	748	224	31	8	485	751	555	36	21	139
Dlouhý Újezd	560839	850	224	116	8	-	100	626	534	19	8	66
Dnešice	557668	1 427	821	685	17	1	119	605	436	24	19	125
Dobršín	530123	664	316	196	6	1	113	348	236	15	5	92
Dobřany	557676	3 532	2 141	1 669	77	12	383	1 391	671	52	75	592
Dobříč	558770	711	520	475	14	-	31	191	122	14	13	42
Dobřív	559776	2 711	384	232	47	1	105	2 327	2 050	15	23	239
Dolany	556106	2 529	1 313	933	43	1	336	1 216	1 035	26	30	126
Dolany	558788	814	501	428	12	3	58	313	245	23	9	36
Dolce	539945	599	298	186	15	2	95	301	267	6	8	20
Dolní Bělá	558796	215	118	53	19	1	45	96	36	5	9	47
Dolní Hradiště	558800	267	126	112	2	-	12	141	83	9	4	44
Dolní Lukavice	557684	1 873	1 252	1 011	44	3	193	621	425	29	28	138
Domažlice	553425	2 462	1 585	1 095	95	29	366	876	301	33	109	433
Domoraz	578517	383	290	202	4	0	84	93	59	2	4	28
Drahkov	540251	413	281	219	5	-	56	132	86	18	6	21
Drahoňův Újezd	530379	1 399	249	163	7	3	76	1 150	1 097	7	6	41
Drahotín	553573	892	617	408	7	-	202	275	155	24	7	88
Dražeň	578665	802	411	275	10	0	125	391	315	10	5	61
Draženov	553581	672	478	387	8	3	79	195	136	10	9	39
Dražovice	566683	553	372	264	7	2	99	181	117	26	6	32
Druztová	558834	502	211	158	29	1	23	290	237	19	11	23
Dýšina	558851	1 039	382	265	51	1	64	657	394	15	33	215
Ejpovice	559792	772	375	269	20	2	84	398	186	48	16	148
Erpužice	560855	1 451	909	760	10	3	137	543	401	59	10	72
Frymburk	578525	654	457	324	6	0	126	198	146	19	6	28
Halže	560863	3 555	1 084	379	17	4	684	2 471	2 248	63	15	144
Hamry	578240	3 689	346	-	3	-	344	3 343	2 966	149	8	220
Hartmanice	556181	6 220	2 391	583	35	11	1 763	3 829	3 401	39	36	352
Hejtná	541796	670	352	235	7	0	109	318	252	3	7	56
Heřmanova Huť	558869	988	608	524	36	6	43	380	211	11	25	133
Hlavňovice	556203	2 410	1 360	446	29	12	873	1 050	897	6	20	128
Hlince	566390	760	493	424	7	2	60	266	173	45	7	42
Hlohová	553620	666	490	395	12	-	83	175	95	7	10	64
Hlohovčice	566641	332	281	249	3	-	29	50	22	4	6	18
Hlohovice	559806	1 811	1 255	1 144	19	2	90	556	403	9	17	127
Hnačov	542083	315	154	76	3	-	75	161	76	49	4	32
Hněvnice	530221	711	318	213	6	-	98	393	318	2	5	67
Holoubkov	559814	421	57	15	20	-	22	365	253	25	16	71
Holovousy	566730	468	332	304	3	0	25	136	107	1	5	23
Holýšov	553654	2 932	485	380	47	5	53	2 447	2 159	26	43	220



## BILANCE PŮDY

Tab. 1 Bilance půdy

(stav k 31. 12. 2016)

2. pokračování

Název obce	Kód obce	Celková výměra půdy v ha	Země- dělská půda	z toho				Nezemě- dělská půda	v tom			
				orná půda	zahra- da	ovocný sad	trvalý travní porost		lesní pozemek	vodní plocha	zastavěná plocha a nádvoří	ostatní plocha
Honezovice	540668	1 802	944	821	10	1	112	858	780	9	11	58
Hora Svatého Václava	566276	765	456	155	3	-	297	309	258	1	4	46
Horažďovice	556254	4 304	2 945	2 166	109	25	646	1 359	698	148	94	418
Horní Bělá	558877	1 840	713	574	28	-	111	1 127	1 046	9	16	55
Horní Bříza	558885	1 455	358	256	41	1	59	1 097	867	8	39	183
Horní Kamenice	553662	385	208	166	7	3	32	177	134	9	5	28
Horní Kozolupy	541290	2 276	1 217	1 088	19	10	100	1 059	956	18	11	74
Horní Lukavice	539821	731	530	475	14	4	37	201	138	3	14	46
Horská Kvilda	542091	2 986	170	-	1	-	169	2 817	2 615	164	3	35
Horšice	557722	971	655	443	21	2	189	316	226	14	14	62
Horšovský Týn	553671	7 131	4 308	3 347	87	1	873	2 823	2 117	99	98	509
Hostouň	553689	3 851	2 427	1 809	36	0	582	1 425	1 118	48	31	227
Hošťka	560898	3 612	1 577	473	8	-	1 096	2 035	1 838	34	11	151
Hradec	557731	673	426	354	12	-	61	247	137	19	9	81
Hrádek	556301	3 690	2 133	964	52	5	1 111	1 558	1 127	86	40	304
Hrádek	559822	605	227	147	40	-	40	378	211	18	32	117
Hradešice	556319	1 486	1 182	996	13	0	173	304	144	71	16	72
Hradiště	541001	284	202	163	3	0	35	82	43	3	4	32
Hradiště	557749	1 360	946	684	13	1	248	414	230	65	14	107
Hradiště	566179	570	376	271	5	0	100	194	159	2	6	27
Hromnice	558915	3 623	1 587	1 345	56	2	184	2 036	1 735	49	37	215
Hůrky	559849	1 207	183	123	10	-	50	1 024	990	3	5	26
Hvozd	558931	1 108	510	392	12	-	106	598	516	11	10	60
Hvoždany	566331	300	218	116	2	-	100	81	48	2	2	29
Chanovice	556335	1 968	1 256	880	32	9	336	712	428	75	31	178
Cheznovice	559857	781	395	257	24	-	114	386	333	7	13	33
Chlistov	556343	392	211	25	9	1	175	181	138	5	5	32
Chlum	540803	856	410	342	4	-	64	446	397	7	6	36
Chlum	557773	405	321	265	8	-	48	84	49	1	5	29
Chlumčany	557781	904	499	442	33	2	22	405	214	11	38	142
Chlumy	540307	370	223	140	7	-	76	147	125	1	4	17
Chocenice	557803	1 318	856	541	27	-	287	462	339	26	17	80
Chocomyšl	553727	418	277	180	8	2	87	142	103	10	5	24
Chodov	553735	888	368	98	15	-	255	520	459	5	11	45
Chodová Planá	560901	5 524	2 995	1 674	39	8	1 274	2 529	1 826	230	42	431
Chodská Lhota	553743	1 028	708	191	16	2	499	320	206	13	14	87
Chodský Újezd	560910	6 474	2 825	1 515	30	6	1 274	3 649	3 250	98	30	270
Chomle	541141	224	126	102	6	3	16	98	73	1	3	21
Chotěšov	557838	2 681	1 777	1 484	58	4	231	904	591	86	55	172
Chotíkov	558940	1 126	588	530	29	2	27	538	394	5	20	119
Chrást	558966	984	435	284	52	1	98	549	371	27	28	123
Chrastavice	553751	874	595	479	10	0	107	279	220	7	10	41
Chříč	558974	1 363	572	472	11	1	89	790	698	20	12	60
Chudenice	556378	2 113	1 129	695	41	1	392	984	831	12	26	114
Chudenín	556386	4 585	2 207	623	34	-	1 550	2 378	2 010	42	25	300
Chválenice	557846	992	830	644	17	2	166	162	65	6	14	77
Janovice nad Úhlavou	556394	2 848	2 197	1 445	66	1	685	650	269	79	55	248
Jarov	558982	1 057	376	340	5	-	30	681	629	2	7	44
Jarov	578541	537	415	303	13	-	100	122	89	2	10	21
Javor	541869	421	228	111	7	-	110	192	164	1	4	24
Ježovy	541753	1 148	702	465	16	2	219	446	362	10	13	61

## BILANCE PŮDY

Tab. 1 Bilance půdy

(stav k 31. 12. 2016)

3. pokračování

Název obce	Kód obce	Celková výměra půdy v ha	Země- dělská půda	z toho				Nezemě- dělská půda	v tom			
				orná půda	zahra- da	ovocný sad	trvalý travní porost		lesní pozemek	vodní plocha	zastavěná plocha a nádvoří	ostatní plocha
Kaceřov	558991	427	317	285	5	-	27	111	60	18	6	27
Kakejčov	579017	187	171	140	5	-	26	16	0	0	3	12
Kamenec	566811	175	122	81	7	0	34	53	10	5	3	34
Kamenný Újezd	541150	771	343	263	39	-	41	429	358	9	13	48
Kanice	566144	759	450	349	11	2	89	310	242	3	8	56
Kaničky	553778	150	98	62	3	-	33	51	41	1	2	7
Kařez	559903	587	401	270	22	-	109	186	14	62	13	97
Kařízek	530361	445	156	57	4	0	95	290	246	27	3	13
Kasejovice	557862	3 439	2 209	1 423	70	1	716	1 230	877	72	42	240
Kašperské Hory	556432	4 413	1 306	352	36	13	905	3 107	2 778	13	31	285
Kaznějov	559008	1 230	246	144	35	-	66	985	716	2	33	234
Kbel	557871	926	723	573	20	-	131	202	129	6	14	53
Kbelany	538183	688	199	175	12	1	10	489	467	1	2	19
Kdyně	553786	2 874	1 475	837	105	-	533	1 399	1 049	11	66	272
Kejnice	541826	370	296	200	5	1	90	75	28	17	5	26
Klabava	559911	150	99	46	21	0	31	52	2	4	10	36
Kladruby	559920	1 372	825	709	15	-	101	547	426	18	15	88
Kladruby	560928	4 860	2 333	1 650	31	2	651	2 527	2 087	66	39	335
Kláster	557897	865	637	510	16	-	111	228	110	24	14	81
Klatovy	555771	8 085	4 722	3 120	283	27	1 292	3 363	1 994	106	242	1 022
Klenčí pod Čerchovem	553794	1 810	681	394	16	2	269	1 129	993	21	23	92
Klenová	541851	421	214	139	9	1	66	207	44	11	6	148
Kočín	578771	377	267	252	6	-	9	110	87	1	5	15
Kočov	541559	1 146	703	535	4	-	164	443	353	18	6	65
Kokašice	541494	1 345	753	486	13	18	237	592	433	13	11	135
Kolinec	556467	4 872	2 932	1 083	61	3	1 785	1 939	1 374	88	54	424
Koloveč	553816	1 376	743	610	33	4	96	634	509	10	22	93
Konstantinovy Lázně	560952	2 383	1 240	721	42	3	473	1 143	882	23	28	210
Kopidlo	559024	272	219	204	7	-	8	52	32	2	6	12
Kornatice	579033	513	186	143	6	1	37	326	293	6	4	22
Koryta	559032	621	292	260	6	-	26	330	283	9	5	32
Kostelec	503916	3 088	1 646	1 397	21	8	220	1 443	1 224	27	33	159
Kotovice	540633	977	856	801	9	-	46	121	53	11	11	47
Kout na Šumavě	553824	1 109	702	496	28	8	170	407	212	29	21	145
Kovčín	578177	482	218	160	6	1	51	263	120	108	4	31
Kozlovice	540200	386	294	213	8	1	72	91	64	2	5	19
Kozojedy	559041	2 306	1 295	1 162	25	-	109	1 011	840	22	25	124
Kozolupy	559059	551	405	367	16	12	11	146	86	6	13	42
Kožlany	559067	2 910	1 975	1 740	49	5	181	935	660	36	42	197
Kralovice	559075	3 980	2 238	1 951	60	1	226	1 742	1 376	30	63	273
Kramolín	557943	368	204	120	8	2	74	163	109	1	5	48
Krašovice	559083	735	210	175	10	-	25	526	487	7	8	24
Krsy	559091	2 572	1 049	788	20	3	239	1 524	1 324	16	15	169
Křelovice	559105	2 111	1 065	774	10	-	281	1 046	932	14	11	89
Křenice	556505	875	603	479	10	2	111	272	212	4	10	47
Křenovy	553832	313	203	163	4	-	36	110	71	5	5	29
Kšice	560979	1 544	881	720	12	-	149	663	596	7	9	51
Kunějovice	559121	441	333	299	7	9	18	108	75	2	5	26
Kvášňovice	541931	442	281	198	9	-	74	161	82	9	6	63
Kvíčovice	553841	394	302	276	6	1	20	92	47	6	7	32
Kyšice	559130	707	361	279	28	4	50	346	180	5	15	146



## BILANCE PŮDY

Tab. 1 Bilance půdy

(stav k 31. 12. 2016)

4. pokračování

Název obce	Kód obce	Celková výměra půdy v ha	Země- dělská půda	z toho				Nezemě- dělská půda	v tom			
				orná půda	zahra- da	ovocný sad	trvalý travní porost		lesní pozemek	vodní plocha	zastavěná plocha a nádvoří	ostatní plocha
Ledce	559148	936	542	438	31	2	72	394	294	12	14	73
Lesná	561002	8 430	1 752	232	12	-	1 508	6 677	6 374	32	13	258
Lestkov	561011	3 880	2 032	935	29	3	1 065	1 848	1 596	42	22	188
Leťiny	557951	1 931	1 114	794	36	6	279	817	653	29	24	110
Letkov	540561	471	242	192	17	2	31	229	148	2	10	69
Lhota pod Radčem	567001	738	425	314	11	0	100	314	257	4	12	41
Lhotka u Radnic	559946	380	270	232	4	1	32	110	58	4	6	42
Lhůta	578606	341	179	116	12	0	51	162	137	1	5	19
Libkov	553859	412	273	135	3	-	135	138	100	2	4	34
Liblín	559954	605	232	202	8	-	22	373	277	47	6	44
Líně	559164	1 023	420	315	31	2	72	603	369	17	33	184
Lisov	540064	390	310	297	7	0	6	80	50	1	3	25
Líšina	540617	799	465	408	3	0	54	334	284	6	8	36
Líšná	559962	1 883	507	143	12	1	351	1 376	1 324	4	10	38
Líšťany	559172	3 675	2 179	1 940	28	15	196	1 496	1 175	112	28	181
Líté	566420	601	167	91	9	-	68	433	391	7	9	27
Litohlavy	553611	777	482	430	14	1	37	295	244	5	13	33
Lochovice	566462	1 062	762	655	4	-	103	300	203	27	6	64
Lom u Tachova	541702	843	542	410	5	-	127	301	217	21	8	55
Lomec	578070	360	297	249	8	-	40	63	14	21	6	21
Losiná	558001	679	480	360	39	10	71	199	126	3	18	52
Loučim	553867	427	216	54	6	1	155	211	156	2	4	48
Louňová	558010	607	326	165	10	-	151	281	249	2	5	25
Loza	566446	372	194	150	9	-	34	179	144	3	5	27
Lužany	558028	944	699	567	27	-	106	245	147	29	19	50
Luženičky	553891	629	500	417	5	-	78	129	86	5	8	29
Malý Bor	556629	1 507	1 129	925	17	0	186	379	217	45	18	98
Manětín	559202	8 464	3 581	2 830	52	11	689	4 883	4 346	98	49	389
Maňovice	578410	283	192	142	4	1	45	91	59	1	3	28
Meclov	553913	3 198	2 167	1 762	38	2	365	1 031	736	40	35	220
Měčín	556637	3 890	2 729	2 061	64	4	600	1 161	864	25	50	222
Medový Újezd	579009	1 331	159	93	17	1	48	1 173	1 134	2	8	29
Měcholupy	539716	1 291	405	299	10	1	95	887	852	2	8	25
Merklín	558044	1 701	817	669	34	7	107	884	708	49	25	103
Město Touškov	559211	963	638	565	27	5	41	325	154	14	25	132
Mešno	579084	582	251	193	8	-	50	331	295	5	3	27
Mezholezy (dříve okres Domažlice)	553921	372	233	126	7	2	98	139	117	3	5	14
Mezholezy (dříve okres Horšovský Týn)	553930	1 013	642	468	4	-	170	371	273	43	8	46
Mezihoří	578461	180	139	119	4	-	16	41	23	7	3	8
Milavče	553948	1 218	887	716	13	0	158	331	217	14	16	84
Mileč	558052	1 637	1 027	718	25	0	284	611	416	16	20	159
Milínov	530140	1 227	340	226	7	-	106	888	825	13	8	42
Milíře	541532	1 489	576	323	4	-	249	912	840	7	3	63
Mirošov	559997	1 363	810	541	70	4	196	553	376	18	38	121
Mířkov	553956	1 763	892	741	10	2	139	871	770	40	12	50
Míšov	546399	988	134	66	13	-	55	854	810	0	7	37
Mladotice	559237	2 263	1 049	884	24	2	140	1 215	1 005	23	22	165
Mladý Smolivec	558061	3 040	1 682	1 050	41	2	589	1 358	1 126	35	32	166
Mlečice	560006	1 068	772	685	16	-	70	296	189	8	15	84

## BILANCE PŮDY

Tab. 1 Bilance půdy

(stav k 31. 12. 2016)

5. pokračování

Název obce	Kód obce	Celková výměra půdy v ha	Země- dělská půda	z toho				Nezemě- dělská půda	v tom			
				orná půda	zahra- da	ovocný sad	trvalý travní porost		lesní pozemek	vodní plocha	zastavěná plocha a nádvoří	ostatní plocha
Mlýnské Struhadlo	542059	404	249	112	4	-	133	155	93	6	4	51
Mnichov	566292	1 425	477	205	11	1	262	947	871	13	8	56
Močerady	599174	667	473	401	7	2	64	193	125	7	6	55
Modrava	542148	8 164	104	-	-	-	104	8 060	7 506	349	4	201
Mohelnice	558079	294	205	169	4	-	32	89	48	9	3	29
Mochtín	556718	2 397	1 432	970	55	4	402	965	787	12	29	138
Mokrosuky	556726	697	405	131	7	0	266	292	220	7	6	60
Mokrouše	540641	274	247	133	7	-	107	27	8	2	5	12
Mrákov	553981	2 066	1 105	648	20	-	437	961	757	13	27	163
Mrtník	559245	391	181	162	12	-	7	210	188	1	6	15
Mutěšín	553999	1 548	1 057	385	11	1	660	491	386	13	13	79
Myslínka	566543	370	247	197	5	-	45	123	91	2	5	26
Myslív	556734	1 574	923	514	25	2	382	651	423	92	17	119
Myslovice	541745	406	197	116	6	-	75	208	189	2	4	14
Mýto	560014	1 780	741	570	39	5	126	1 040	787	78	31	143
Nadryby	559253	449	224	181	9	1	32	225	165	37	6	17
Nalžovské Hory	556751	5 129	3 212	1 890	76	16	1 229	1 917	1 328	110	50	430
Nebílovy	540340	526	338	227	14	46	51	188	147	4	9	28
Nečtiny	559261	5 250	1 938	1 389	32	-	517	3 312	3 015	31	29	237
Nehodiv	578223	395	197	122	5	1	70	197	143	4	5	46
Nekmíř	559270	985	542	466	22	3	51	443	392	5	10	36
Nekvasovy	558095	604	406	287	12	-	106	198	134	3	7	54
Nemanice	554006	3 838	810	51	7	-	751	3 028	2 665	133	9	221
Němčice	599166	893	370	275	8	4	83	523	468	7	6	41
Němčovice	566837	1 101	578	498	10	1	69	523	449	8	9	58
Nepomuk	558109	1 278	770	545	51	5	169	508	273	50	45	140
Netunice	558117	504	359	300	9	5	44	146	114	3	7	21
Neuměř	554022	465	264	235	5	-	25	201	134	7	6	53
Neurazy	558125	2 585	1 925	1 042	39	2	841	660	406	40	40	174
Nevid	541192	489	211	177	6	-	28	278	254	2	5	16
Nevolice	554031	256	226	128	4	2	92	30	2	4	6	17
Nevřeň	559288	633	384	343	8	0	33	250	204	4	7	35
Nezamyslice	578533	709	550	375	10	1	164	159	80	37	7	35
Nezbavětice	553590	475	365	266	7	1	92	110	68	2	6	33
Nezdice	542296	637	149	42	14	1	92	488	461	3	6	19
Nezdice na Šumavě	556815	1 744	608	241	28	5	334	1 136	991	4	14	127
Nezdřev	540102	313	234	137	9	-	88	79	27	29	4	19
Nezvěstice	558141	644	481	325	34	3	118	163	56	14	20	73
Nová Ves	540269	400	62	35	16	1	9	338	181	5	8	144
Nová Ves	599131	466	313	164	10	-	140	153	108	5	5	35
Nové Mitrovce	558176	2 091	718	245	36	4	433	1 373	1 212	15	19	127
Nový Kramolín	554057	919	585	282	5	-	298	335	286	4	5	40
Nýrsko	556831	3 154	1 828	688	82	57	1 001	1 327	823	85	64	354
Nýřany	559300	2 278	1 232	1 071	84	9	67	1 047	675	12	75	285
Obora	541443	1 614	447	60	3	-	384	1 166	1 004	37	3	123
Obora	559318	1 270	337	282	21	2	33	933	881	9	12	31
Obytce	541915	438	205	150	13	-	42	233	151	2	6	74
Olbramov	566888	1 494	644	476	8	-	160	850	765	11	6	67
Olšany	541958	318	183	102	8	-	73	135	70	3	7	54
Oplot	539783	688	589	497	8	0	84	99	58	6	10	25
Osek	560057	1 807	962	806	38	-	118	844	724	27	25	68



## BILANCE PŮDY

Tab. 1 Bilance půdy

(stav k 31. 12. 2016)

6. pokračování

Název obce	Kód obce	Celková výměra půdy v ha	Země- dělská půda	z toho				Nezemě- dělská půda	v tom			
				orná půda	zahra- da	ovocný sad	trvalý travní porost		lesní pozemek	vodní plocha	zastavěná plocha a nádvoří	ostatní plocha
Oselce	558184	1 478	863	506	30	2	325	615	448	53	15	98
Ostrov u Bezdružic	559326	1 301	714	516	9	-	189	588	525	7	9	46
Ostrovec-Lhotka	566993	2 015	306	167	9	-	130	1 708	1 624	14	7	63
Ostřetice	578061	507	380	301	5	-	74	127	84	3	5	35
Osvračín	554073	1 124	705	546	22	5	132	420	312	13	17	77
Ošelín	541681	1 440	730	628	13	1	88	710	619	13	8	69
Otěšice	540293	557	430	395	6	1	28	127	97	3	6	21
Otov	566209	711	413	346	4	-	63	299	236	16	4	44
Pačejov	556912	1 664	1 014	608	37	6	364	650	427	36	21	166
Pařezov	599182	159	111	66	5	-	40	48	26	1	3	18
Pasečnice	554081	775	279	58	9	0	212	495	454	9	7	25
Pastuchovice	566781	824	537	459	8	-	71	286	219	8	4	55
Pec	554090	800	90	3	11	-	76	710	685	6	6	13
Pelechy	566373	168	92	5	4	-	84	75	66	1	2	6
Pernarec	559334	2 292	1 431	1 289	19	0	122	861	706	12	19	124
Petrovice u Sušice	556921	2 660	1 443	443	33	10	958	1 217	987	17	24	189
Planá	561134	6 246	3 272	2 065	70	17	1 121	2 974	2 217	155	72	529
Pláně	530336	1 392	732	554	17	1	161	659	553	9	11	86
Plánice	556955	5 561	2 895	1 680	81	7	1 128	2 666	2 228	48	57	332
Plasy	559351	5 714	1 748	1 468	93	13	174	3 966	3 457	46	63	401
Plešnice	559369	687	351	321	9	-	20	336	277	1	7	51
Plískov	566861	334	203	160	9	-	34	131	94	3	5	29
Plzeň	554791	13 767	5 882	4 236	976	40	630	7 885	2 579	437	1 015	3 854
Přovany	559377	1 842	896	747	24	64	60	946	689	115	15	127
Poběžovice	554111	2 782	1 721	1 291	28	0	402	1 062	739	31	34	259
Pocinovice	554120	2 461	924	561	24	3	336	1 537	1 357	14	19	148
Poděvousy	566365	273	207	156	6	0	45	65	42	1	7	15
Podmokly	551686	527	343	129	6	2	206	183	130	4	4	45
Podmokly	560081	862	496	414	11	-	70	366	303	4	12	46
Polánka	553565	512	98	42	5	0	51	413	380	1	3	29
Poleň	541788	1 766	1 063	771	21	-	271	703	581	11	16	95
Postřekov	554138	1 889	771	442	18	-	311	1 119	967	42	20	90
Potvorov	530247	623	419	391	7	1	20	204	157	2	9	36
Prádlo	558231	832	543	365	15	3	160	289	223	8	10	48
Prášíly	556084	11 233	78	6	-	-	72	11 155	9 129	35	11	1 980
Prostiboř	541486	1 035	714	303	6	-	405	321	228	17	7	68
Předenice	540412	438	289	210	21	2	55	150	95	11	7	37
Předslav	557005	1 959	1 315	815	39	5	455	645	424	55	31	134
Přehýšov	559393	1 728	1 178	1 086	23	-	70	550	359	30	18	143
Přestavky	530131	983	474	376	11	2	85	509	456	14	8	31
Přeštice	558249	2 540	1 708	1 280	97	5	327	833	424	37	83	288
Příchovice	558257	1 179	722	493	37	14	178	457	337	18	24	78
Příkosice	579131	711	493	414	18	-	61	218	163	8	11	36
Přimda	561151	5 064	2 126	939	28	163	996	2 938	2 413	69	33	422
Příšov	567086	293	158	105	7	-	47	135	108	4	5	18
Přívětice	560111	2 065	383	245	15	0	123	1 682	1 629	7	9	37
Ptenín	558265	814	488	385	10	5	90	326	272	9	10	35
Pučlice	554154	1 386	813	700	13	1	100	572	478	5	12	77
Rabí	557013	1 432	784	554	22	6	202	648	419	46	16	167
Radkovice	540421	332	206	163	6	-	36	126	97	8	5	17
Radnice	560120	1 065	656	360	44	93	159	409	245	19	28	117

## BILANCE PŮDY

Tab. 1 Bilance půdy

(stav k 31. 12. 2016)

7. pokračování

Název obce	Kód obce	Celková výměra půdy v ha	Země- dělská půda	z toho				Nezemě- dělská půda	v tom			
				orná půda	zahra- da	ovocný sad	trvalý travní porost		lesní pozemek	vodní plocha	zastavěná plocha a nádvoří	ostatní plocha
Raková	566942	544	323	272	8	-	43	220	191	5	7	17
Rejštejn	557021	3 043	673	6	8	-	660	2 370	2 111	67	13	178
Rochlov	559423	461	305	270	9	10	17	156	129	3	5	18
Rokycany	559717	3 067	1 115	704	169	3	240	1 952	1 157	97	125	572
Roupov	558290	708	462	390	12	4	57	245	188	7	10	40
Rozvadov	561169	5 494	1 581	671	27	0	882	3 913	3 541	54	20	298
Rybnice	559431	525	291	235	15	1	39	234	160	1	10	62
Rybník	554189	3 649	848	54	2	-	792	2 801	2 651	8	6	135
Řeňče	558303	2 616	1 766	1 378	43	13	332	851	652	17	32	149
Sebečice	560146	667	383	277	7	1	97	284	251	3	5	25
Seč	558311	334	197	154	12	-	31	137	85	8	6	38
Sedlec	530271	597	482	410	2	-	70	114	67	17	5	26
Sedliště	540692	733	320	226	8	0	86	413	382	3	7	22
Semněvice	554201	1 202	728	621	8	-	99	474	408	6	9	52
Sirá	546488	643	199	145	6	0	47	444	412	2	5	25
Skapce	579467	798	565	530	6	0	28	233	182	8	5	38
Skašov	539937	722	393	275	14	2	103	329	271	3	9	46
Skomelno	566845	288	219	150	8	-	60	70	45	2	6	18
Skořice	506664	2 375	358	159	15	-	185	2 018	1 620	10	7	381
Slatina	566748	587	474	438	4	1	32	113	82	3	5	23
Slatina	578436	565	384	292	4	1	87	180	117	7	5	52
Smědčice	540722	378	245	200	11	-	34	133	110	1	5	17
Soběkury	558346	1 185	553	435	20	6	92	631	559	10	15	48
Soběšice	557099	1 713	1 012	506	27	5	475	701	563	12	18	107
Spálené Poříčí	558362	5 782	3 556	2 394	96	118	948	2 226	1 674	64	72	417
Spáňov	554251	327	213	145	5	-	63	114	77	1	4	32
Srbice	554260	1 384	1 048	803	16	3	226	336	243	14	17	62
Srby	540676	452	309	181	18	-	110	142	92	9	8	34
Srby	554278	2 045	1 533	1 232	13	-	287	513	356	26	16	115
Smí	557111	3 347	642	141	3	-	498	2 705	2 451	79	11	165
Staňkov	554294	2 049	1 305	1 015	68	9	212	744	388	32	59	266
Staré Sedliště	561185	3 738	1 945	1 334	28	1	582	1 793	1 476	110	26	181
Staré Sedlo	561193	2 360	1 282	935	16	5	326	1 078	970	25	11	73
Starý Plzenec	558371	1 837	882	526	144	2	211	955	579	40	56	280
Stod	558389	2 004	1 291	1 032	46	3	210	712	383	44	51	234
Strašice	560162	3 483	503	283	49	3	168	2 980	2 318	190	40	433
Strašín	557129	1 633	620	237	21	5	357	1 013	869	4	13	128
Stráž	554316	266	207	80	7	2	119	58	37	1	4	16
Stráž	561207	5 400	2 938	2 093	39	1	805	2 462	1 934	161	36	331
Strážov	557137	3 570	2 136	1 053	69	7	1 007	1 434	1 219	22	40	154
Střelice	540056	509	349	331	4	-	13	160	122	8	3	28
Stříbro	561215	4 778	2 411	1 775	78	7	550	2 367	1 512	131	94	630
Střížovice	558401	689	599	460	12	-	127	90	51	2	11	25
Studánka	561223	711	333	204	11	-	119	378	331	2	7	38
Studená	553603	321	231	220	3	-	7	91	61	7	4	18
Sulislav	561231	958	305	191	8	-	106	653	584	15	5	50
Sušice	557153	4 565	1 922	581	154	36	1 151	2 642	1 939	50	121	532
Svéradice	557161	1 118	825	724	9	-	93	293	153	20	11	109
Svojkovice	541176	579	151	50	21	-	81	428	374	7	8	39
Svojšíň	561258	1 354	612	400	15	6	190	742	604	23	10	104
Sytno	557081	514	269	240	5	-	24	245	136	26	6	77



## BILANCE PŮDY

Tab. 1 Bilance půdy

(stav k 31. 12. 2016)

8. pokračování

Název obce	Kód obce	Celková výměra půdy v ha	Země- dělská půda	z toho				Nezemě- dělská půda	v tom			
				orná půda	zahra- da	ovocný sad	trvalý travní porost		lesní pozemek	vodní plocha	zastavěná plocha a nádvoří	ostatní plocha
Štáhlavy	558427	2 397	826	569	85	2	170	1 571	1 345	42	40	143
Štěnovice	558435	767	387	265	59	4	59	380	240	21	30	90
Štěnovický Borek	539741	623	323	230	20	1	72	300	242	7	11	40
Štichov	566101	392	246	201	4	-	41	146	116	2	3	24
Štichovice	578797	1 120	532	475	4	-	53	587	520	12	9	47
Štítov	579343	262	128	112	5	-	11	135	122	0	2	10
Švihov	557200	3 453	2 022	1 470	73	10	469	1 431	1 172	34	46	179
Tachov	560715	4 085	2 604	1 877	89	6	632	1 481	725	127	106	523
Tatiná	578983	440	217	195	7	-	15	223	196	0	5	22
Těně	560189	2 078	427	263	9	-	155	1 652	1 597	5	8	41
Terešov	566802	670	434	316	16	5	97	235	188	6	9	33
Těškov	546526	1 417	442	385	9	-	48	975	925	4	9	37
Tis u Blatna	559482	1 436	420	236	5	-	179	1 017	924	10	8	75
Tisová	541621	1 989	1 297	913	13	-	371	693	450	147	12	84
Tlučná	559491	717	401	323	39	5	33	316	186	8	25	97
Tlumačov	554341	1 187	588	393	13	1	182	599	543	4	10	42
Tojice	578614	241	160	117	4	-	39	82	61	2	3	15
Trhanov	554359	214	158	116	13	1	29	55	2	8	10	35
Trnová	559504	650	270	186	26	3	57	380	209	23	14	134
Trokavec	579246	440	383	236	5	-	142	57	22	2	6	27
Trpísty	561291	967	629	516	6	-	106	339	246	14	10	68
Třebčice	578592	241	168	122	4	-	42	73	28	3	4	38
Třemešné	561304	5 110	1 591	597	17	-	978	3 519	3 233	49	14	223
Třemošná	559521	1 812	847	601	87	7	152	964	658	15	60	231
Tužice	553522	260	164	107	3	1	53	96	61	2	2	31
Týček	546534	367	285	251	8	-	26	82	49	1	6	26
Tymákov	558460	911	563	456	22	2	82	348	251	10	17	71
Týnec	541885	748	492	329	20	6	137	257	180	6	11	60
Týniště	539929	809	150	87	4	0	60	658	623	1	3	31
Úboč	566161	745	437	237	8	-	192	308	253	10	6	39
Úherce	546411	799	566	481	8	-	77	232	123	31	14	65
Újezd	554383	1 102	723	526	12	5	181	379	280	16	12	70
Újezd nade Mží	566594	846	469	221	4	9	235	377	315	17	7	38
Újezd u Plánice	578321	474	251	99	8	-	145	223	174	5	6	39
Újezd u Svatého Kříže	546551	440	259	175	14	29	42	181	143	1	9	27
Úlice	559555	1 324	789	692	19	2	76	535	361	41	17	114
Únehle	541435	606	388	258	5	-	125	218	189	3	4	22
Únějovice	554391	393	293	246	7	4	35	101	57	15	5	24
Úněšov	559563	3 868	1 944	1 542	24	3	375	1 925	1 677	36	21	190
Únětice	540528	600	304	236	8	-	60	296	266	3	5	22
Úsilov	554405	814	298	112	5	-	181	516	479	10	5	23
Úterý	559571	2 591	1 252	667	20	3	562	1 339	1 142	20	14	163
Útušice	558486	1 566	576	488	19	4	65	990	898	6	16	69
Vejpnice	559580	1 028	544	430	55	3	57	484	338	11	33	102
Vejanov	560227	786	352	265	12	-	75	433	371	6	8	48
Velečín	578924	525	228	160	9	-	60	297	245	13	4	35
Velhartice	557366	2 722	1 489	713	42	4	730	1 232	1 021	19	31	161
Velké Hydčice	557374	511	259	209	7	4	39	252	144	21	8	78
Velký Bor	557382	1 785	1 118	929	16	2	171	667	487	43	20	117
Velký Malahov	554413	1 691	1 052	913	14	-	126	638	464	50	12	111
Ves Touškov	558494	1 185	955	840	15	-	100	230	135	17	13	64



## BILANCE PŮDY

Tab. 1 Bilance půdy

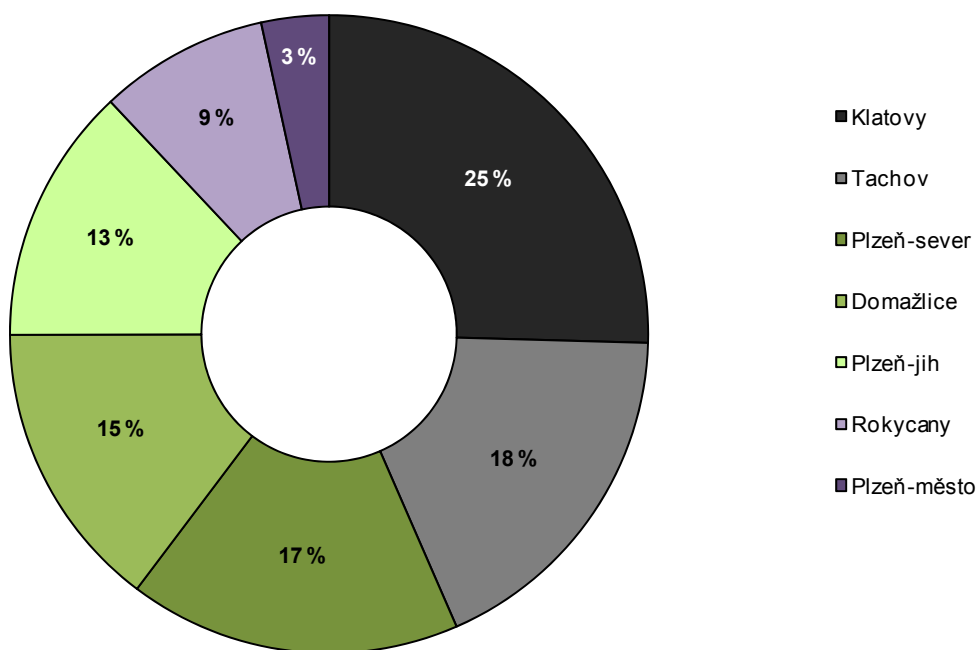
(stav k 31. 12. 2016)

dokončení

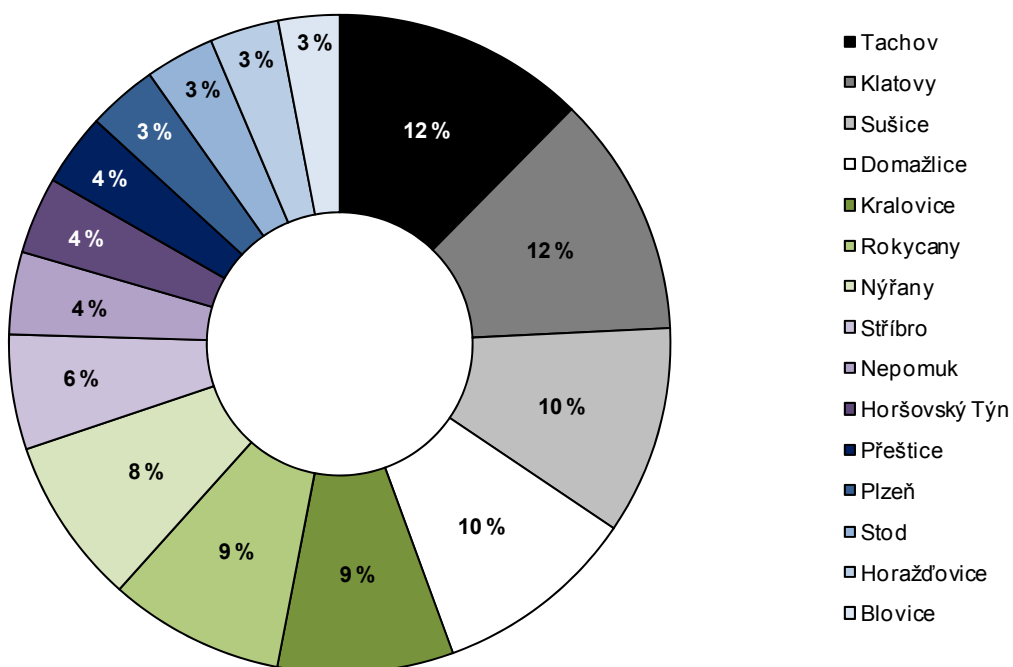
Název obce	Kód obce	Celková výměra půdy v ha	Země- dělská půda	z toho				Nezemě- dělská půda	v tom			
				orná půda	zahra- da	ovocný sad	trvalý travní porost		lesní pozemek	vodní plocha	zastavěná plocha a nádvoří	ostatní plocha
Veselá	560235	306	282	250	8	-	24	24	-	4	6	15
Vidice	554421	1 195	826	493	10	2	321	369	303	7	7	52
Visky	579289	138	129	100	4	-	26	9	1	1	2	5
Vlčí	566691	398	208	113	6	0	88	190	171	2	5	12
Vlčtejn	540706	401	293	183	8	-	102	109	80	0	5	24
Vlkanov	566250	429	295	269	4	-	22	134	105	2	4	22
Vochov	559601	543	476	440	19	1	16	67	2	8	13	43
Volduchy	560251	1 259	771	675	26	0	70	488	372	16	28	72
Vranov	579491	483	292	201	7	-	84	191	131	13	5	42
Vrčeň	558559	706	375	294	15	-	66	331	269	8	10	44
Vrhaveč	557455	1 211	804	440	46	2	315	407	275	11	24	97
Vřeskovice	566055	874	545	498	12	-	35	329	289	5	11	25
Vstíř	558567	772	663	496	12	-	156	109	20	25	13	51
Všehrady	566497	552	354	328	6	5	15	198	152	4	4	39
Všekary	566071	856	349	323	6	0	20	507	473	2	5	27
Všenice	566799	268	170	117	13	-	41	98	69	2	6	20
Všepadly	554448	492	381	285	5	-	91	111	70	12	5	24
Všeruby	554456	3 850	2 631	1 630	23	-	979	1 218	875	54	23	267
Všeruby	559628	2 357	1 607	1 333	44	26	205	750	541	19	27	163
Výrov	566969	950	799	777	9	1	12	152	83	5	19	45
Vysoká Libyně	530280	1 285	486	426	5	-	55	799	732	14	7	46
Zadní Chodov	541362	1 388	743	553	7	-	182	645	456	27	11	151
Zahořany	554464	2 117	1 533	935	33	1	564	584	399	34	30	122
Zahrádka	578827	1 533	627	454	8	-	165	906	787	29	7	83
Záchlumí	541664	442	241	203	5	-	33	201	169	2	7	23
Zavlekov	557463	1 345	829	505	24	-	300	516	272	70	16	158
Zbiroh	560260	3 194	1 023	749	64	2	207	2 172	1 850	31	44	247
Zborovy	578312	677	432	276	8	-	148	245	200	4	6	36
Zbůch	559661	857	419	334	37	3	45	438	153	9	41	235
Zdemyslice	558583	476	384	245	24	0	114	92	25	10	11	47
Zemětice	558591	625	472	353	11	-	108	154	88	10	13	43
Zhoř	541460	1 056	570	521	5	-	44	486	440	4	6	37
Zruč-Senec	559679	887	476	365	60	2	49	411	288	17	37	70
Zvíkovec	541061	395	277	186	13	1	77	118	37	15	6	59
Žákava	530182	947	595	368	14	1	213	352	257	20	13	62
Ždánov	554472	337	264	218	5	-	41	73	42	7	4	20
Ždírec	558605	934	501	325	41	0	134	432	325	16	15	76
Železná Ruda	557528	7 977	955	32	14	2	908	7 022	6 431	102	42	448
Žihle	559695	3 986	1 381	1 119	34	4	225	2 605	2 363	33	34	175
Žihobce	557536	2 581	1 756	953	42	6	755	825	583	33	27	181
Žichovice	557544	526	276	185	20	2	69	249	173	17	13	47
Žilov	559709	633	362	311	11	-	40	271	232	4	9	26
Žinkovy	558630	2 045	1 304	855	42	0	407	741	489	93	31	128
Životice	540137	430	167	115	6	-	46	262	228	8	3	23



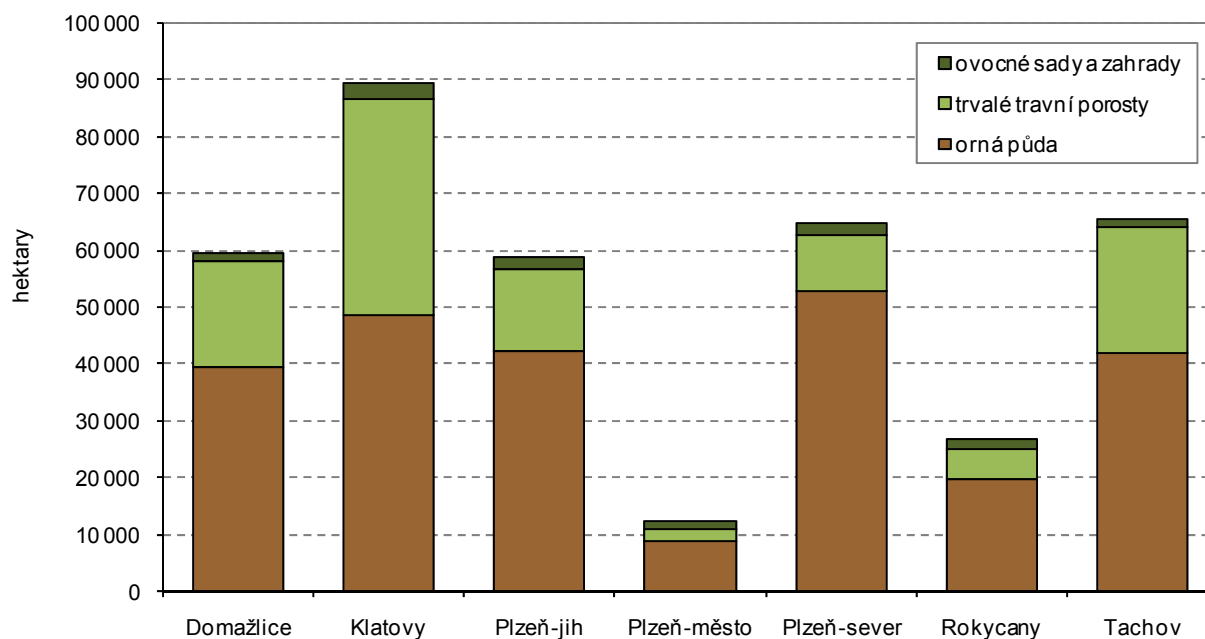
Výměra půdy v okresech Plzeňského kraje k 31. 12. 2016



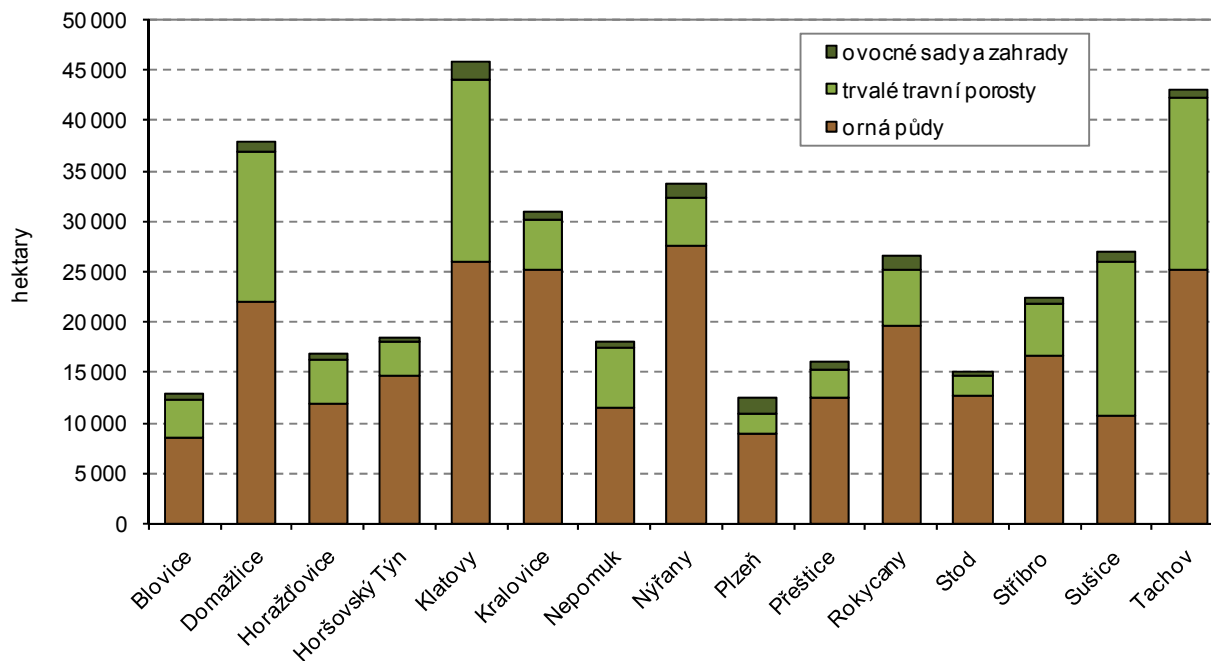
Výměra půdy ve SO ORP Plzeňského kraje k 31. 12. 2016



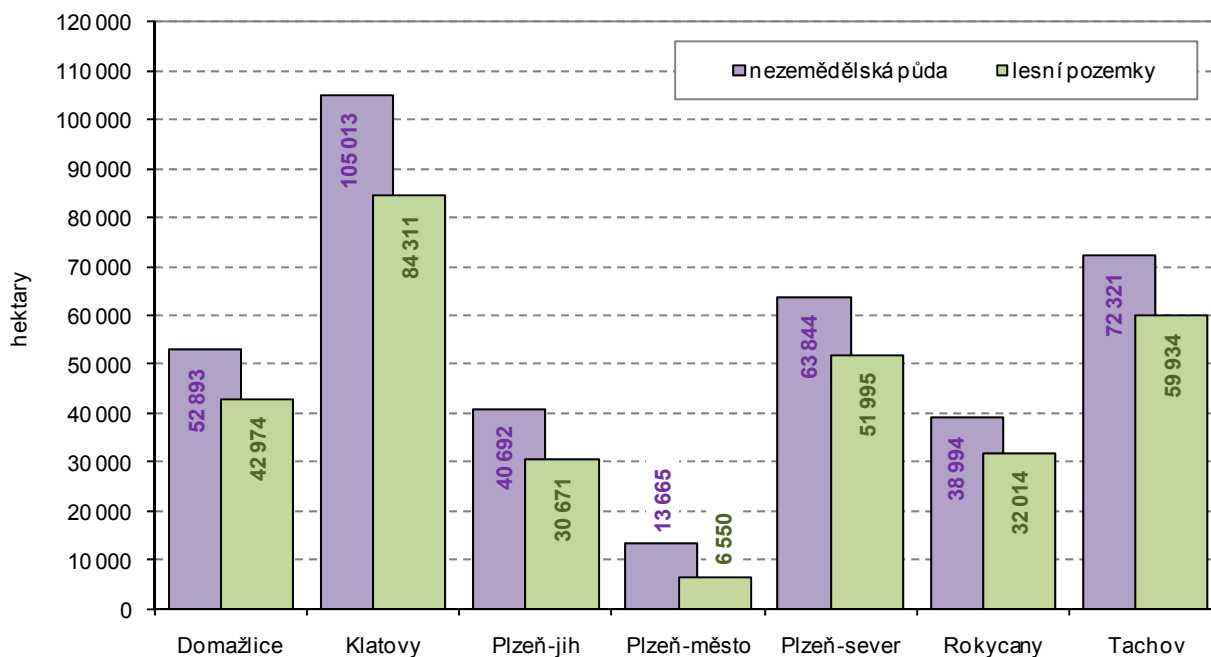
Zemědělská půda v okresech Plzeňského kraje k 31. 12. 2016



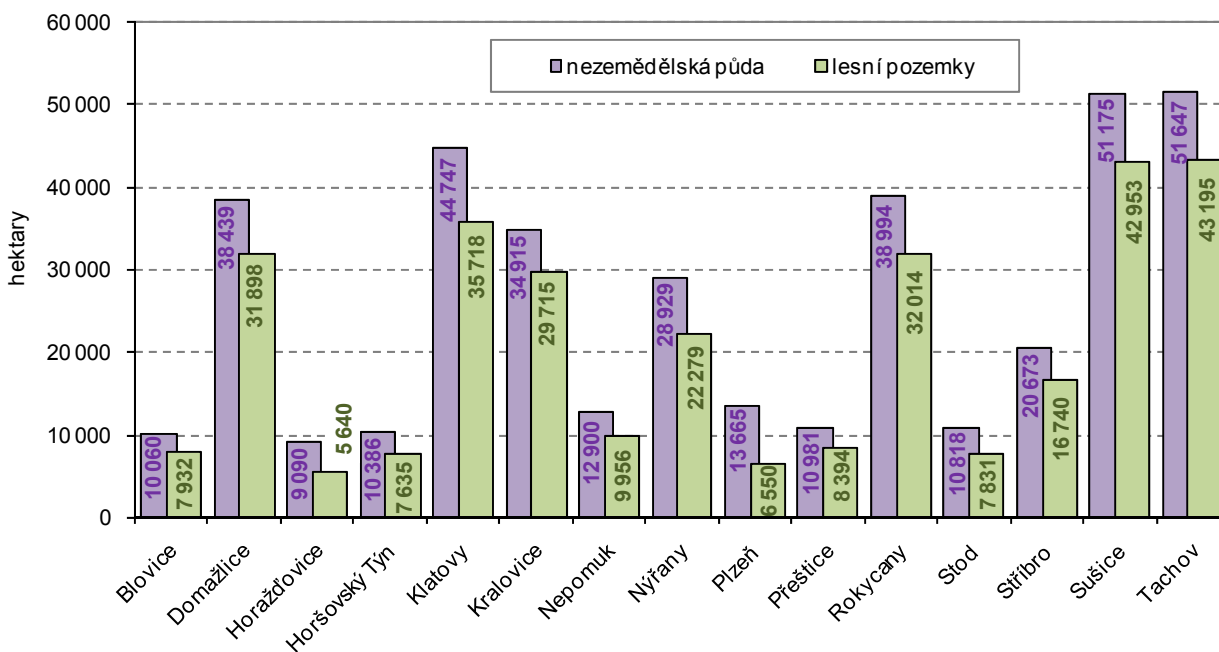
Zemědělská půda ve SO ORP Plzeňského kraje k 31. 12. 2016



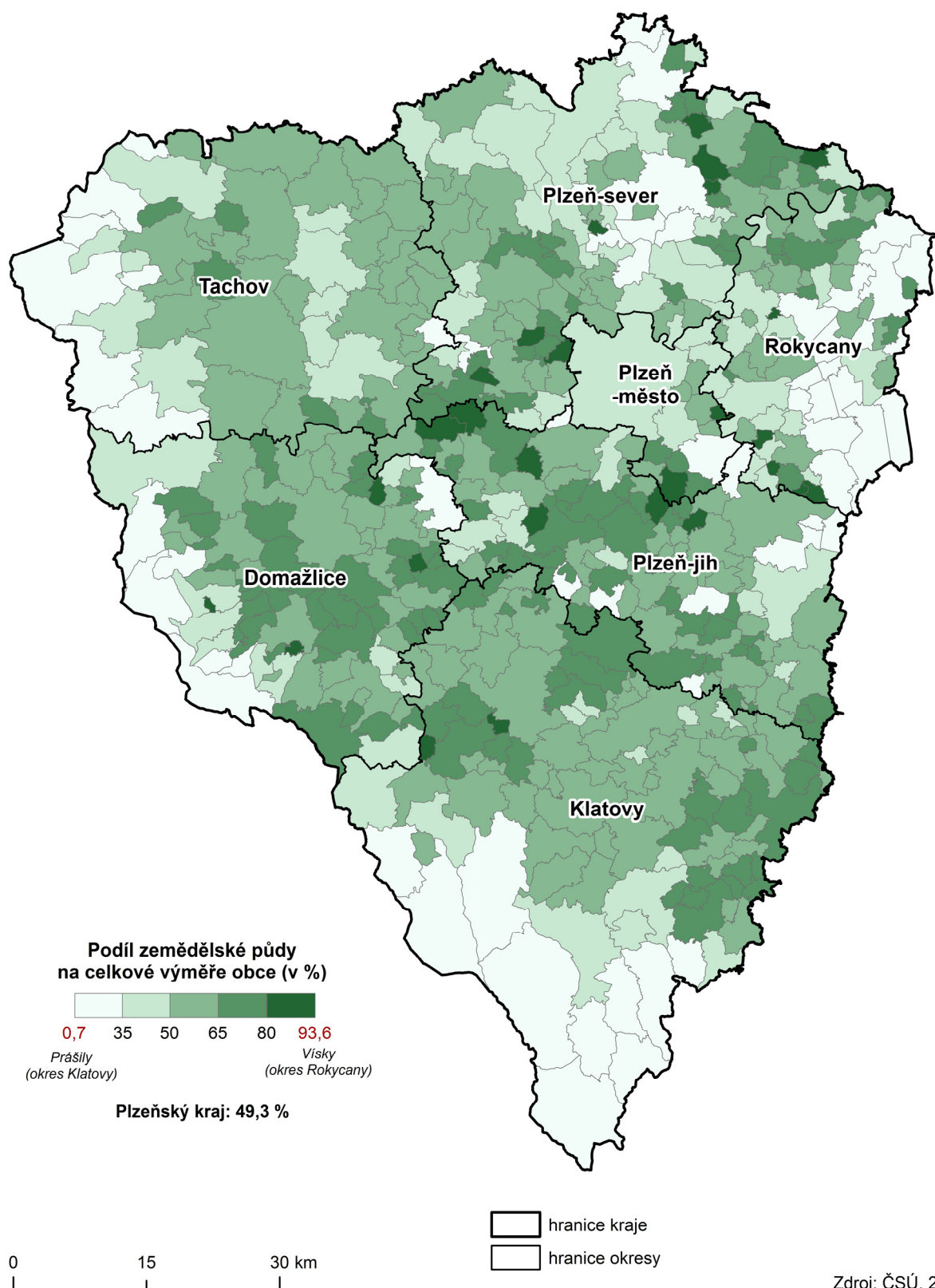
Nezemědělská půda v okresech Plzeňského kraje k 31. 12. 2016



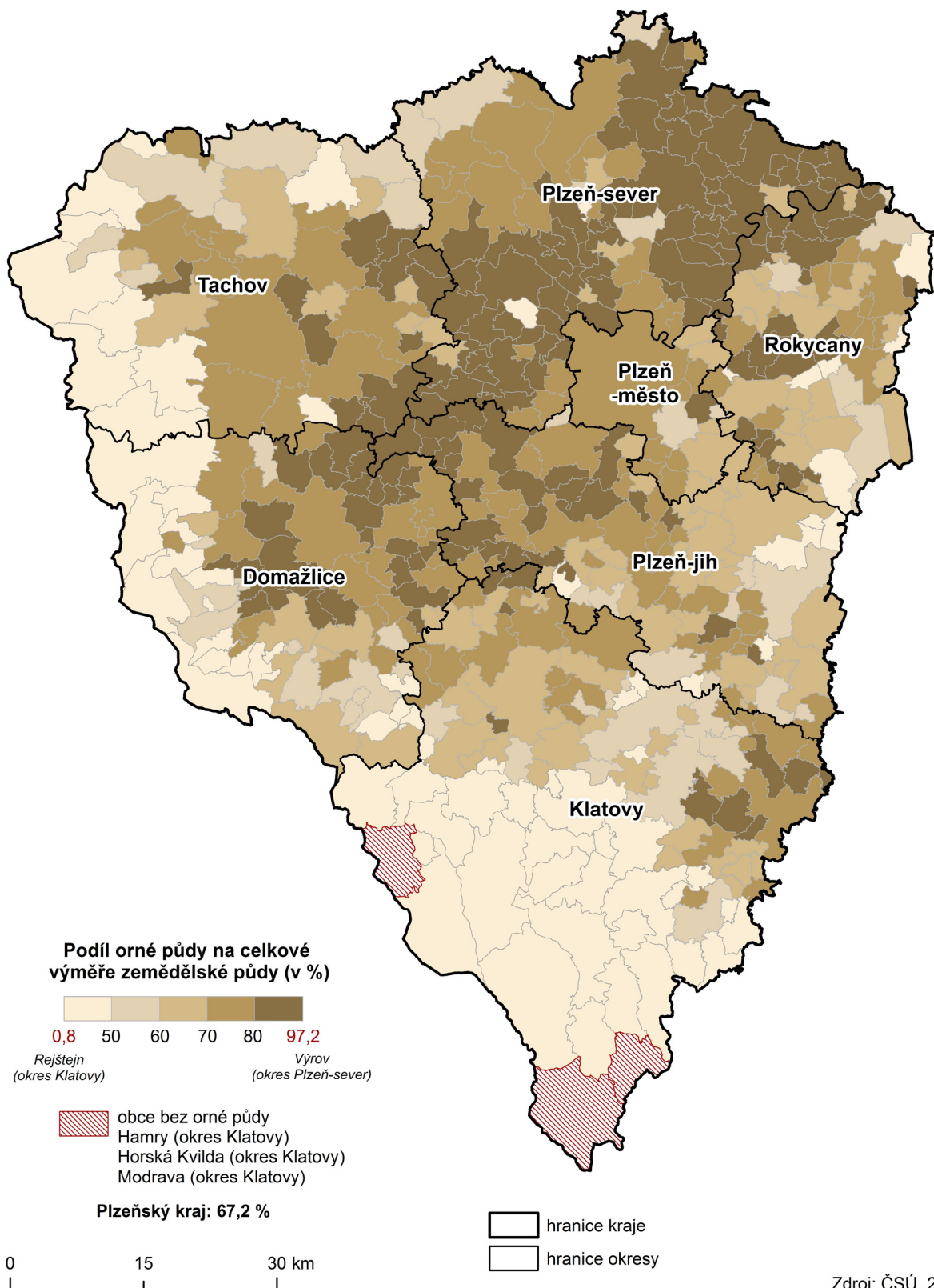
Nezemědělská půda ve SO ORP Plzeňského kraje k 31. 12. 2016



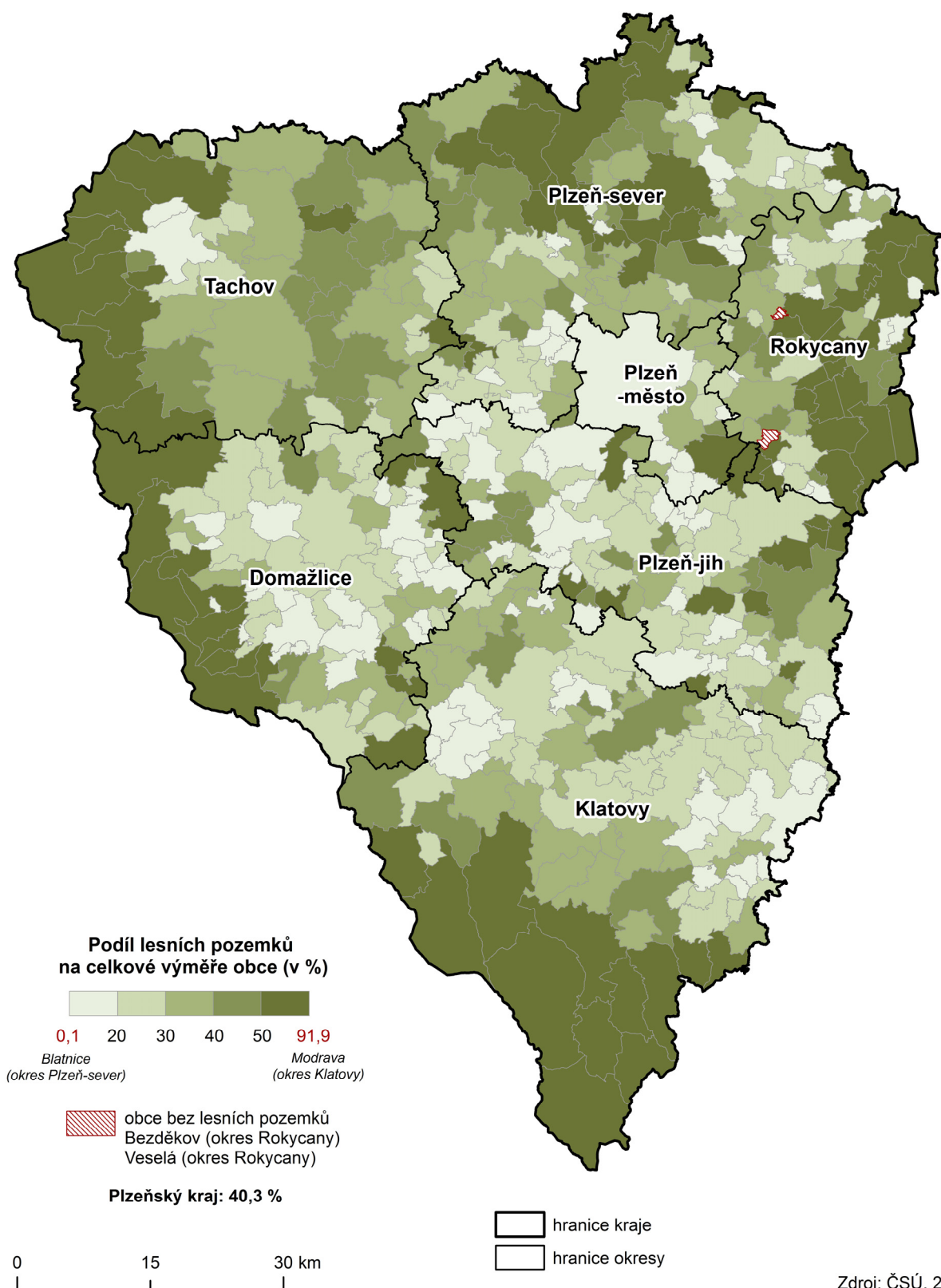
## Zemědělská půda v obcích Plzeňského kraje k 31. 12. 2016



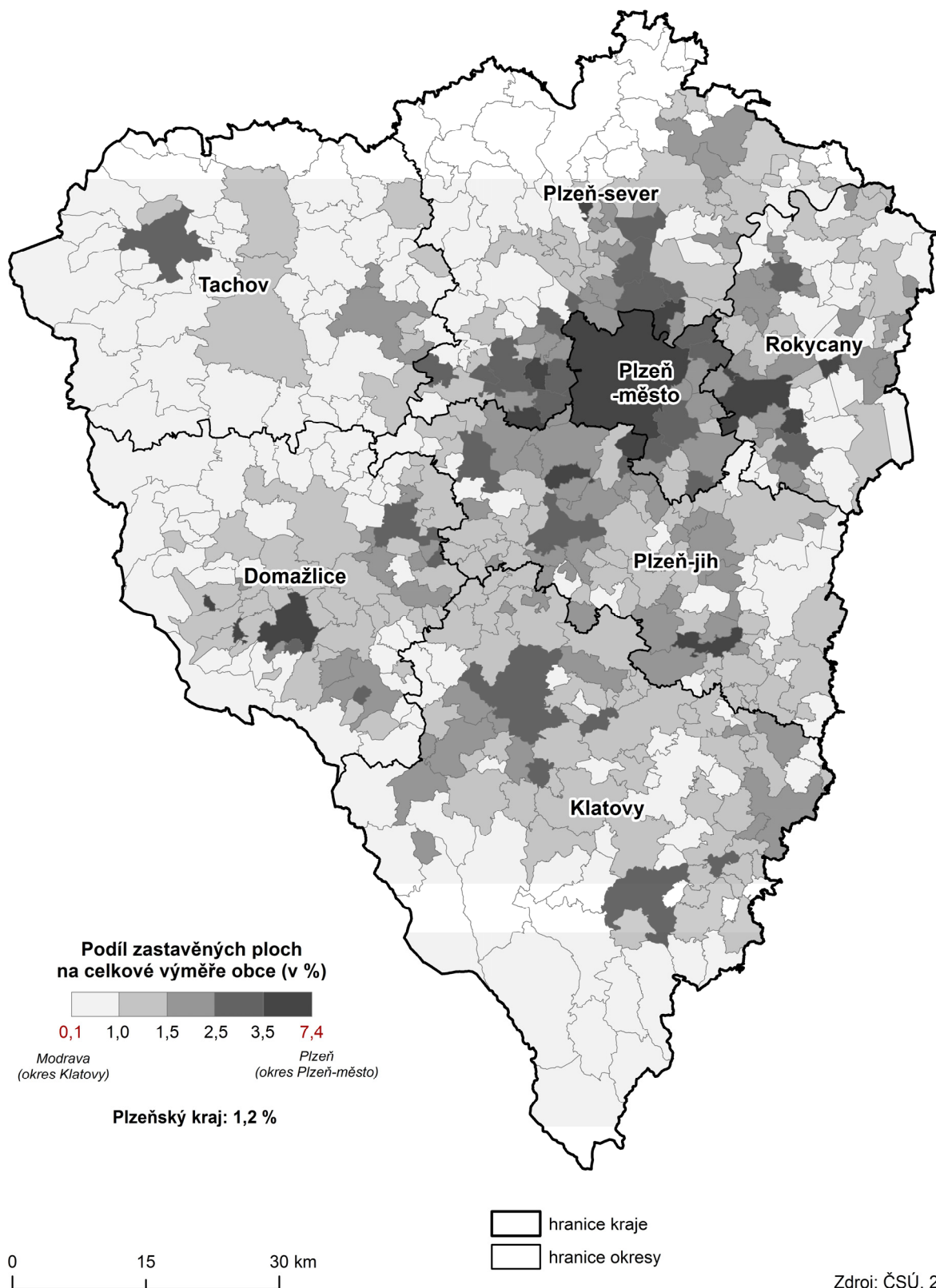
## Orná půda v obcích Plzeňského kraje k 31. 12. 2016



## Lesní pozemky v obcích Plzeňského kraje k 31. 12. 2016



## Zastavěná plocha v obcích Plzeňského kraje k 31. 12. 2016





Tab. 2 Vývoj počtu obyvatel

(stav k 31. 12.)

Název obce	Kód obce	2008	2009	2010	2011	2012	2013	2014	2015	2016
Babylon	553433	289	296	285	293	296	304	308	302	310
Bdeněves	566756	558	586	606	633	652	648	655	662	650
Běhařov	541842	187	183	188	204	205	207	207	215	220
Bělá nad Radbuzou	553441	1 870	1 874	1 885	1 764	1 764	1 767	1 773	1 769	1 747
Benešovice	560723	170	171	185	168	169	179	189	200	203
Běšiny	555797	844	848	847	844	831	812	811	803	807
Bezděkov	541095	118	114	113	125	131	132	132	135	132
Bezděkov	555801	918	931	925	938	939	947	949	946	927
Bezdrůžice	560740	976	980	976	944	933	911	913	910	902
Bezvěrov	558656	672	676	688	673	666	669	670	672	668
Bílov	530239	79	82	84	88	83	84	87	86	76
Biřkov	578088	138	135	134	138	135	131	128	124	130
Blatnice	558672	752	754	753	762	778	800	820	830	852
Blažim	566764	61	62	65	61	67	68	65	64	65
Blížejov	553450	1 386	1 412	1 431	1 455	1 451	1 461	1 451	1 456	1 490
Blovice	557587	4 085	4 088	4 110	4 168	4 153	4 141	4 155	4 143	4 153
Bohy	566471	91	90	110	150	130	123	127	128	131
Bolešiny	555835	707	715	724	734	755	766	767	769	782
Bolkov	540463	56	58	54	56	59	58	57	53	54
Bor	560758	4 404	4 378	4 334	4 189	4 129	4 153	4 151	4 123	4 201
Borovno	566705	93	91	91	89	89	91	89	90	90
Borovy	542156	228	224	226	230	235	230	224	226	227
Brnířov	566136	367	380	380	390	391	387	385	394	379
Brod nad Tichou	541605	233	238	237	248	256	258	250	251	247
Brodeslavy	566489	72	72	73	78	76	73	75	70	68
Broumov	541401	111	110	110	116	112	124	129	133	137
Břasy	559725	2 144	2 184	2 203	2 203	2 237	2 216	2 219	2 247	2 216
Březina	559733	315	321	333	335	343	358	353	344	352
Břežany	541923	165	164	169	182	182	191	189	198	197
Bučí	558699	154	155	150	151	154	159	176	177	174
Budětice	555894	297	307	300	293	305	303	305	298	289
Bujesily	559741	61	60	60	60	61	59	61	62	58
Buková	546372	210	215	220	227	233	228	226	223	223
Bukovec	553506	89	87	98	95	95	91	98	110	109
Bukovník	530085	82	83	83	87	83	82	73	72	71
Bušovice	559750	514	521	530	547	561	575	587	592	585
Cebiv	560782	267	274	268	265	269	274	275	277	278
Cekov	559768	116	119	117	129	133	126	125	125	131
Ctiboř	579459	343	339	338	346	354	342	327	321	316
Čachrov	555941	517	499	483	525	532	523	525	517	510
Částkov	560804	343	348	335	357	365	361	364	359	357
Čečovice	566080	70	78	86	93	97	99	107	114	106
Čeminy	558711	260	254	256	245	244	244	244	251	261
Čermná	553514	224	226	226	227	231	239	235	241	245
Černíkov	553531	335	329	331	333	333	332	328	326	337
Černíkovice	566632	77	78	76	73	73	75	72	72	74
Černošín	560812	1 227	1 212	1 196	1 171	1 159	1 159	1 158	1 160	1 154
Černovice	566098	198	193	181	185	171	170	156	161	158
Čerňovice	530328	119	128	134	145	156	165	185	183	200
Červené Poříčí	542172	230	234	236	232	227	230	225	231	229
Česká Bříza	558745	507	519	538	550	547	545	558	569	571
Česká Kubice	553549	709	798	838	847	851	866	891	906	921
Číhaň	542024	200	200	198	202	200	197	204	203	199
Čilá	540927	22	22	22	20	18	18	17	15	16



Tab. 2 Vývoj počtu obyvatel

(stav k 31. 12.)

1. pokračování

Název obce	Kód obce	2008	2009	2010	2011	2012	2013	2014	2015	2016
Čímice	578495	149	150	156	180	178	175	174	170	174
Čížice	557641	495	514	526	506	525	530	536	517	529
Čížkov	557650	642	629	652	672	679	667	657	646	656
Čmelíny	578568	113	112	112	119	120	123	124	127	127
Dešenice	556041	680	679	702	689	680	675	687	689	679
Díly	553557	377	382	386	391	394	397	377	380	378
Dlažov	556068	422	435	447	480	484	479	457	462	470
Dlouhá Ves	556076	831	845	838	831	832	830	832	869	857
Dlouhý Újezd	560839	352	353	360	384	382	383	381	384	384
Dnešice	557668	897	832	841	821	827	816	822	828	821
Dobršín	530123	109	106	106	100	98	102	100	101	102
Dobřany	557676	6 070	6 137	6 198	6 107	6 145	6 113	6 162	6 199	6 218
Dobříč	558770	381	391	397	396	410	409	412	415	419
Dobřív	559776	1 182	1 189	1 213	1 255	1 270	1 271	1 286	1 279	1 277
Dolany	556106	801	823	829	856	858	878	888	897	913
Dolany	558788	264	268	275	278	280	291	289	290	295
Dolce	539945	280	271	275	270	272	274	272	284	278
Dolní Bělá	558796	445	437	436	420	414	413	426	420	426
Dolní Hradiště	558800	40	44	41	42	43	43	47	50	52
Dolní Lukavice	557684	840	869	878	870	868	888	902	917	922
Domažlice	553425	10 946	10 957	10 957	11 031	11 104	11 110	11 127	11 163	11 177
Domoraz	578517	52	52	51	52	51	56	54	53	52
Drahkov	540251	145	128	128	125	122	123	124	129	123
Drahoňův Újezd	530379	136	141	134	133	134	134	141	139	132
Drahotín	553573	165	151	154	183	188	190	188	193	194
Dražeh	578665	154	152	152	153	151	152	154	145	146
Draženov	553581	437	443	433	413	401	403	409	419	419
Dražovice	566683	164	163	158	165	164	159	157	164	158
Druztová	558834	689	697	678	691	709	729	738	746	767
Dýšina	558851	1 582	1 606	1 595	1 790	1 797	1 806	1 829	1 825	1 841
Ejповice	559792	607	610	632	645	630	639	660	665	661
Erpužice	560855	354	356	358	351	351	349	352	343	344
Frymburk	578525	109	115	118	107	107	113	111	113	115
Halže	560863	971	978	981	982	986	957	967	960	962
Hamry	578240	109	107	108	110	113	116	122	130	129
Hartmanice	556181	1 076	1 071	1 071	1 050	1 046	1 057	1 046	1 039	1 026
Hejná	541796	160	168	173	182	183	176	176	167	163
Heřmanova Huť	558869	1 826	1 803	1 810	1 806	1 799	1 784	1 747	1 746	1 764
Hlavňovice	556203	489	490	485	487	484	488	479	489	485
Hlince	566390	68	67	63	66	66	65	67	68	71
Hlohová	553620	253	251	254	251	246	252	261	265	267
Hlohovčice	566641	200	195	189	183	184	180	170	169	169
Hlohovice	559806	343	335	340	328	330	325	318	316	304
Hnačov	542083	96	94	112	112	109	98	94	91	92
Hněvnice	530221	97	100	105	108	109	107	108	111	112
Holoubkov	559814	1 480	1 448	1 449	1 465	1 483	1 454	1 424	1 439	1 425
Holovousy	566730	58	58	60	58	59	60	63	61	61
Holýšov	553654	4 954	4 946	4 967	4 943	4 975	4 995	5 005	5 023	5 004
Honezovice	540668	222	227	227	231	226	230	230	247	255
Hora Svatého Václava	566276	57	58	58	62	65	66	67	68	69
Horáždovice	556254	5 676	5 650	5 607	5 567	5 526	5 502	5 428	5 368	5 366
Horní Bělá	558877	585	582	584	564	561	545	541	552	563
Horní Břiza	558885	4 523	4 493	4 481	4 340	4 299	4 305	4 291	4 262	4 251
Horní Kamenice	553662	219	223	228	234	238	236	229	239	241

Tab. 2 Vývoj počtu obyvatel

(stav k 31. 12.)

2. pokračování

Název obce	Kód obce	2008	2009	2010	2011	2012	2013	2014	2015	2016
Horní Kozolupy	541290	246	252	255	237	235	240	245	251	257
Horní Lukavice	539821	387	394	397	390	393	399	415	416	419
Horská Kvilda	542091	78	88	98	76	72	66	64	63	64
Horšice	557722	432	432	436	419	419	414	409	410	419
Horšovský Týn	553671	4 915	4 945	4 947	4 976	4 984	4 994	4 970	4 961	5 013
Hostouň	553689	1 425	1 373	1 369	1 335	1 315	1 311	1 313	1 324	1 336
Hošťka	560898	474	461	444	418	429	429	422	431	421
Hradec	557731	497	515	521	527	529	526	535	543	553
Hrádek	556301	1 360	1 376	1 391	1 396	1 392	1 395	1 407	1 419	1 401
Hrádek	559822	3 030	3 003	2 976	2 889	2 866	2 860	2 862	2 839	2 874
Hradešice	556319	415	431	435	428	425	419	418	415	423
Hradiště	541001	24	25	22	29	29	33	32	32	30
Hradiště	557749	267	266	253	225	220	215	211	208	207
Hradiště	566179	162	166	169	169	166	163	158	164	171
Hromnice	558915	1 088	1 112	1 138	1 139	1 148	1 181	1 198	1 198	1 208
Hůrky	559849	226	228	226	236	235	236	234	229	241
Hvozd	558931	243	242	251	264	268	266	256	252	249
Hvoždany	566331	30	31	30	33	32	32	30	31	35
Chanovice	556335	745	758	754	750	743	742	733	730	726
Cheznovice	559857	748	751	765	769	761	760	749	743	726
Chlistov	556343	107	106	113	116	113	112	113	123	129
Chlum	540803	51	52	52	45	47	46	44	43	44
Chlum	557773	211	211	220	224	222	223	233	239	243
Chlumčany	557781	2 466	2 422	2 428	2 462	2 444	2 402	2 370	2 363	2 381
Chlumy	540307	182	183	173	193	207	207	206	204	198
Chocenice	557803	567	567	564	559	567	567	561	566	574
Chocomyšl	553727	124	114	114	111	110	118	116	113	113
Chodov	553735	771	780	799	757	776	771	771	768	771
Chodová Planá	560901	1 840	1 840	1 880	1 858	1 850	1 835	1 852	1 869	1 868
Chodská Lhota	553743	425	432	433	421	420	423	425	422	418
Chodský Újezd	560910	755	777	779	773	786	768	761	770	772
Chomle	541141	69	70	66	64	62	62	62	61	65
Chotěšov	557838	2 730	2 762	2 815	2 791	2 764	2 748	2 782	2 784	2 822
Chotíkov	558940	935	997	1 044	1 089	1 099	1 115	1 142	1 138	1 141
Chrást	558966	1 811	1 820	1 825	1 815	1 837	1 870	1 866	1 869	1 871
Chrastavice	553751	362	355	356	371	375	388	390	391	398
Chříč	558974	181	188	186	205	201	213	202	204	205
Chudenice	556378	749	769	785	784	772	749	755	762	770
Chudenín	556386	641	656	633	604	597	589	588	593	620
Chválenice	557846	568	576	579	660	678	688	687	695	717
Janovice nad Úhlavou	556394	2 222	2 256	2 251	2 236	2 268	2 264	2 271	2 241	2 216
Jarov	558982	131	129	130	131	136	135	132	136	139
Jarov	578541	242	235	239	230	232	224	224	225	222
Javor	541869	84	80	79	76	76	77	71	70	71
Ježovy	541753	216	220	213	235	232	242	237	237	230
Kaceřov	558991	117	116	122	124	129	134	138	140	140
Kakejcov	579017	87	83	85	93	97	95	90	92	98
Kamenec	566811	49	54	54	58	59	61	60	61	64
Kamenný Újezd	541150	664	668	682	683	698	720	726	751	789
Kanice	566144	168	168	167	179	187	187	192	198	205
Kaničky	553778	34	30	30	29	28	26	27	27	27
Kařez	559903	606	639	617	611	625	632	648	647	639
Kařízek	530361	47	50	54	47	49	51	52	49	51
Kasejovice	557862	1 347	1 311	1 300	1 298	1 281	1 271	1 280	1 277	1 269



Tab. 2 Vývoj počtu obyvatel

(stav k 31. 12.)

3. pokračování

Název obce	Kód obce	2008	2009	2010	2011	2012	2013	2014	2015	2016
Kašperské Hory	556432	1 598	1 563	1 544	1 483	1 473	1 458	1 458	1 450	1 471
Kaznějov	559008	3 160	3 175	3 175	3 151	3 146	3 140	3 118	3 090	3 076
Kbel	557871	292	293	301	316	308	303	295	303	316
Kbelany	538183	82	86	93	94	97	103	100	96	100
Kdyně	553786	5 213	5 233	5 246	5 215	5 251	5 242	5 283	5 278	5 242
Kejnice	541826	114	113	109	111	111	109	111	109	107
Klabava	559911	438	451	441	443	444	457	461	469	462
Kladruby	559920	149	151	154	149	161	167	166	164	161
Kladruby	560928	1 480	1 480	1 503	1 553	1 562	1 572	1 572	1 599	1 584
Kláster	557897	164	170	170	200	207	205	206	214	212
Klatovy	555771	22 817	22 789	22 748	22 479	22 424	22 367	22 344	22 415	22 378
Klenčí pod Čerchovem	553794	1 285	1 303	1 286	1 298	1 301	1 293	1 298	1 314	1 322
Klenová	541851	125	124	122	126	128	125	121	119	113
Kočín	578771	124	121	118	131	129	120	127	129	133
Kočov	541559	200	193	194	203	199	196	200	197	201
Kokašice	541494	250	259	256	268	260	259	250	260	265
Kolinec	556467	1 513	1 529	1 526	1 461	1 454	1 439	1 454	1 452	1 445
Koloveč	553816	980	987	990	999	986	1 003	998	998	988
Konstantinovy Lázně	560952	946	935	935	938	932	910	912	904	909
Kopidlo	559024	124	121	120	129	133	130	130	138	147
Kornatice	579033	147	148	161	163	168	168	169	182	182
Koryta	559032	136	135	133	135	133	133	132	132	135
Kostelec	503916	546	542	546	496	512	521	563	567	566
Kotovice	540633	286	290	300	298	307	314	311	316	319
Kout na Šumavě	553824	1 175	1 159	1 149	1 137	1 145	1 150	1 147	1 132	1 129
Kovčín	578177	90	81	83	81	76	79	81	87	84
Kozlovice	540200	86	87	85	87	92	94	86	88	91
Kozojedy	559041	637	632	618	595	586	588	591	589	577
Kozolupy	559059	958	960	956	987	1 012	1 009	1 023	1 021	1 039
Kožlany	559067	1 435	1 410	1 429	1 386	1 393	1 396	1 383	1 405	1 445
Kralovice	559075	3 531	3 528	3 512	3 485	3 502	3 504	3 507	3 503	3 504
Kramolín	557943	117	115	124	115	117	110	111	107	111
Krašovice	559083	379	368	372	378	390	388	381	372	371
Krsy	559091	226	217	220	223	233	241	238	228	232
Křelovice	559105	225	231	235	229	224	228	232	223	231
Křenice	556505	188	196	197	188	187	188	193	203	210
Křenovy	553832	139	139	138	139	137	136	131	141	144
Kšice	560979	198	194	203	215	213	210	206	207	202
Kunějovice	559121	130	129	133	138	147	152	159	168	167
Kvášňovice	541931	122	126	127	121	121	119	119	117	115
Kvíčovice	553841	334	342	356	370	372	375	379	378	382
Kyšice	559130	771	757	779	887	887	901	925	948	979
Ledce	559148	720	734	746	764	784	793	794	798	814
Lesná	561002	511	495	486	458	463	452	450	468	463
Lestkov	561011	383	386	379	400	413	417	413	397	389
Letiny	557951	609	616	631	636	656	669	680	678	682
Letkov	540561	453	462	478	608	611	624	649	657	659
Lhota pod Radčem	567001	312	314	314	321	315	322	327	323	316
Lhotka u Radnic	559946	77	72	69	70	67	66	64	62	62
Lhůta	578606	162	162	164	168	176	174	175	172	181
Libkov	553859	112	109	111	114	114	113	113	112	111
Liblín	559954	279	284	287	288	284	282	271	273	283
Lině	559164	2 413	2 419	2 446	2 459	2 485	2 490	2 519	2 587	2 616
Lisov	540064	108	109	112	117	115	116	116	116	116

Tab. 2 Vývoj počtu obyvatel

(stav k 31. 12.)

4. pokračování

Název obce	Kód obce	2008	2009	2010	2011	2012	2013	2014	2015	2016
Líšina	540617	152	159	164	164	157	157	160	160	158
Líšná	559962	167	162	165	175	183	179	185	187	188
Líšťany	559172	671	687	703	724	729	719	736	730	732
Líté	566420	182	199	197	213	211	214	210	212	212
Litohlavy	553611	512	507	501	496	501	494	499	509	508
Lochovice	566462	117	120	119	112	113	116	116	119	117
Lom u Tachova	541702	413	418	415	412	413	410	415	412	413
Lomec	578070	104	104	100	121	120	129	129	130	136
Losiná	558001	936	955	971	1 182	1 219	1 246	1 257	1 288	1 315
Loučim	553867	114	111	114	129	133	130	124	127	130
Louňová	558010	53	55	62	62	73	79	86	90	92
Loza	566446	263	269	274	266	265	260	255	252	252
Lužany	558028	658	650	638	639	636	656	653	652	652
Luženičky	553891	308	310	312	328	331	334	350	362	368
Malý Bor	556629	566	570	557	554	544	536	535	509	492
Manětín	559202	1 182	1 176	1 179	1 177	1 178	1 165	1 142	1 141	1 133
Maňovice	578410	41	40	41	37	34	34	42	47	47
Meclov	553913	1 108	1 130	1 155	1 132	1 120	1 106	1 117	1 122	1 147
Měčín	556637	1 128	1 131	1 127	1 139	1 158	1 153	1 148	1 149	1 134
Medový Újezd	579009	224	227	228	216	215	232	229	233	243
Měcholupy	539716	216	208	207	217	224	235	240	234	223
Merklín	558044	1 101	1 173	1 199	1 160	1 186	1 167	1 201	1 192	1 188
Město Touškov	559211	2 027	2 048	2 079	2 069	2 074	2 063	2 077	2 114	2 137
Mešno	579084	94	93	94	91	87	89	87	83	82
Mezholezy (dříve okres Domažlice)	553921	91	93	89	82	87	94	91	97	104
Mezholezy (dříve okres Horšovský Týn)	553930	146	140	142	146	142	136	137	130	126
Mezihoří	578461	62	72	71	67	63	65	63	58	63
Milavče	553948	573	575	577	567	575	588	606	601	610
Mileč	558052	367	375	355	382	389	398	390	393	384
Milínov	530140	196	189	186	191	189	190	194	196	202
Milíře	541532	193	223	231	233	242	242	241	251	243
Mirošov	559997	2 186	2 218	2 207	2 194	2 232	2 233	2 232	2 210	2 229
Mířkov	553956	300	300	295	262	263	267	293	277	278
Míšov	546399	106	105	104	113	111	109	103	113	115
Mladotice	559237	556	556	558	555	563	563	553	555	554
Mladý Smolivec	558061	705	720	716	721	714	731	727	714	704
Mlečice	560006	290	288	289	314	303	309	307	319	319
Mlýnské Struhadlo	542059	49	49	49	49	46	51	46	45	52
Mnichov	566292	231	232	233	244	239	240	234	221	219
Močerady	599174	66	66	64	59	58	62	59	62	63
Modrava	542148	55	55	66	69	70	70	70	72	73
Mohelnice	558079	65	68	66	71	66	62	61	60	61
Mochtín	556718	958	980	981	969	998	997	1 016	1 017	1 026
Mokrosuky	556726	129	124	129	129	129	132	133	128	126
Mokrouše	540641	180	174	178	207	221	228	230	237	262
Mrákov	553981	1 150	1 172	1 164	1 163	1 169	1 153	1 142	1 142	1 163
Mrtník	559245	302	311	324	341	344	343	345	345	344
Mutěnin	553999	261	269	270	259	247	245	254	248	255
Myslinka	566543	155	159	164	167	176	183	193	188	196
Myslív	556734	443	448	452	455	440	431	424	426	413
Myslovice	541745	107	115	113	120	120	130	131	132	130
Mýto	560014	1 495	1 483	1 490	1 523	1 512	1 504	1 521	1 518	1 520



Tab. 2 Vývoj počtu obyvatel

(stav k 31. 12.)

5. pokračování

Název obce	Kód obce	2008	2009	2010	2011	2012	2013	2014	2015	2016
Nadryby	559253	102	107	107	109	109	117	117	124	127
Nalžovské Hory	556751	1 210	1 204	1 202	1 194	1 196	1 180	1 159	1 155	1 171
Nebílovy	540340	328	332	329	341	338	336	337	334	348
Nečtiny	559261	627	638	632	625	610	622	616	623	615
Nehodiv	578223	78	78	78	82	77	73	72	72	69
Nekmíř	559270	431	442	445	450	452	464	476	487	489
Nekvasovy	558095	188	187	184	187	172	164	162	163	169
Nemanice	554006	286	284	275	270	259	260	260	267	259
Němčice	599166	123	129	126	129	130	129	125	132	131
Němčovice	566837	125	122	119	140	144	147	148	154	173
Nepomuk	558109	3 778	3 794	3 780	3 815	3 804	3 818	3 773	3 755	3 716
Netunice	558117	184	189	192	189	184	195	197	203	199
Neuměř	554022	130	134	135	144	141	138	139	136	141
Neurazy	558125	906	889	905	913	921	897	896	897	875
Nevid	541192	164	169	173	175	178	180	181	181	180
Nevolice	554031	166	168	173	176	174	173	174	195	196
Nevřeň	559288	228	235	236	264	264	272	280	284	285
Nezamyslice	578533	214	219	218	224	220	217	210	216	212
Nezbavětice	553590	171	172	175	199	205	211	213	209	217
Nezdice	542296	198	201	202	214	212	209	210	209	216
Nezdice na Šumavě	556815	359	343	337	314	319	324	324	318	322
Nezdřev	540102	122	118	117	111	110	105	107	106	106
Nezvěstice	558141	1 380	1 390	1 422	1 454	1 439	1 441	1 436	1 451	1 447
Nová Ves	540269	240	251	252	268	272	267	285	295	290
Nová Ves	599131	139	140	141	135	139	141	139	134	135
Nové Mitrovce	558176	311	315	307	320	321	323	311	311	319
Nový Kramolín	554057	244	243	242	235	233	225	212	209	212
Nýrsko	556831	5 180	5 140	5 142	5 055	5 006	4 978	4 957	4 962	4 945
Nýřany	559300	7 050	7 061	7 092	7 121	7 126	7 112	7 101	7 080	6 981
Obora	541443	105	107	111	112	116	115	125	129	134
Obora	559318	454	461	474	502	513	520	519	528	549
Obytce	541915	187	196	205	201	207	208	211	206	200
Olbramov	566888	76	73	69	57	54	48	46	50	54
Olšany	541958	208	212	210	201	200	200	205	208	207
Oplot	539783	341	344	338	345	340	331	332	323	321
Osek	560057	1 293	1 325	1 330	1 302	1 309	1 306	1 309	1 326	1 330
Oselce	558184	378	352	348	339	349	337	337	330	341
Ostrov u Bezdržic	559326	198	193	206	216	204	204	206	208	210
Ostrovec-Lhotka	566993	98	102	104	105	103	100	98	97	99
Ostřetice	578061	61	60	62	70	69	64	68	68	74
Osvračín	554073	555	561	560	589	605	593	597	613	604
Ošelín	541681	112	108	111	135	162	158	167	158	158
Otěšice	540293	155	152	149	149	147	138	135	136	140
Otov	566209	96	93	87	98	101	102	97	98	101
Pačejov	556912	809	797	809	786	793	784	782	766	754
Pařezov	599182	127	133	144	143	151	158	172	175	178
Pasečnice	554081	196	194	199	188	193	194	196	208	207
Pastuchovice	566781	74	75	73	72	67	71	75	76	73
Pec	554090	244	246	243	244	239	232	235	233	226
Pelechy	566373	62	65	62	72	71	77	77	76	76
Pernarec	559334	753	762	777	772	763	769	766	768	764
Petrovice u Sušice	556921	581	582	580	601	606	598	604	617	633
Planá	561134	5 567	5 588	5 603	5 522	5 485	5 465	5 430	5 410	5 387
Pláně	530336	256	263	267	265	273	265	257	262	271

## VÝVOJ POČTU OBYVATEL

Tab. 2 Vývoj počtu obyvatel

(stav k 31. 12.)

6. pokračování

Název obce	Kód obce	2008	2009	2010	2011	2012	2013	2014	2015	2016
Plánice	556955	1 708	1 704	1 708	1 703	1 691	1 671	1 656	1 638	1 636
Plasy	559351	2 662	2 661	2 670	2 637	2 617	2 617	2 611	2 628	2 671
Plešnice	559369	251	253	254	258	276	277	286	288	287
Plískov	566861	119	119	125	116	120	123	123	126	125
Plzeň	554791	169 273	169 935	168 808	167 302	167 472	168 034	169 033	169 858	170 548
Přovany	559377	381	386	409	418	412	410	408	423	441
Poběžovice	554111	1 679	1 670	1 700	1 656	1 616	1 600	1 596	1 582	1 551
Pocinovice	554120	557	559	562	549	548	570	559	570	568
Poděvousy	566365	236	231	232	236	246	251	250	250	255
Podmokly	551686	173	175	174	172	161	169	166	161	161
Podmokly	560081	272	277	280	275	267	266	261	250	253
Polánka	553565	46	46	44	46	44	46	46	46	47
Poleň	541788	295	294	294	302	298	295	285	280	280
Postřekov	554138	1 146	1 136	1 137	1 129	1 121	1 113	1 122	1 126	1 129
Potvorov	530247	152	142	140	138	135	131	133	132	134
Prádlo	558231	259	276	257	271	273	268	260	260	262
Prášíly	556084	155	156	167	173	161	155	152	153	157
Prostiboř	541486	148	147	148	139	139	135	136	131	133
Předenice	540412	187	203	200	206	207	214	214	225	225
Předslav	557005	743	739	731	726	725	730	755	739	754
Přehýšov	559393	611	607	592	421	441	455	459	461	457
Přestavky	530131	210	215	220	222	227	225	223	220	232
Přeštice	558249	6 877	7 048	6 998	7 212	7 214	7 165	7 125	7 099	7 106
Příchovice	558257	1 025	1 041	1 058	1 059	1 072	1 082	1 093	1 090	1 083
Příkosice	579131	370	378	385	408	414	413	410	418	427
Přimda	561151	1 516	1 529	1 571	1 540	1 544	1 544	1 547	1 564	1 570
Příšov	567086	283	290	292	288	288	280	281	293	298
Přívětice	560111	195	191	193	202	205	207	208	207	207
Ptenín	558265	219	221	213	207	199	199	196	201	192
Pučlice	554154	337	340	341	347	350	346	346	345	347
Rabí	557013	476	479	497	492	488	502	507	508	506
Radkovice	540421	88	94	96	112	112	107	107	109	104
Radnice	560120	1 765	1 755	1 745	1 768	1 764	1 789	1 775	1 767	1 785
Raková	566942	201	202	211	224	223	237	241	232	235
Rejštejn	557021	235	241	247	257	250	246	242	239	247
Rochlov	559423	244	247	250	249	254	252	258	268	283
Rokycany	559717	14 274	14 086	13 821	14 001	14 013	14 002	14 031	13 969	14 014
Roupov	558290	249	250	257	262	253	256	257	253	250
Rozvadov	561169	810	808	782	776	756	750	725	712	703
Rybnice	559431	479	489	490	497	505	514	518	528	535
Rybník	554189	181	188	194	182	179	180	190	192	181
Řenče	558303	898	915	911	907	918	899	904	908	920
Sebečice	560146	65	65	63	67	69	67	69	67	68
Seč	558311	278	281	279	292	291	296	307	303	302
Sedlec	530271	75	75	81	96	99	101	103	97	91
Sedliště	540692	107	107	108	111	112	108	107	104	101
Semněvice	554201	169	172	181	176	180	187	203	203	212
Sirá	546488	116	120	119	123	124	125	127	136	136
Skapce	579467	96	107	107	90	99	101	100	98	112
Skašov	539937	233	239	244	236	246	245	242	232	228
Skomelno	566845	165	182	195	207	212	211	212	211	213
Skořice	506664	238	243	250	245	251	248	245	248	252
Slatina	566748	73	73	75	74	73	72	68	66	64
Slatina	578436	118	114	113	110	105	102	105	102	104



Tab. 2 Vývoj počtu obyvatel

(stav k 31. 12.)

7. pokračování

Název obce	Kód obce	2008	2009	2010	2011	2012	2013	2014	2015	2016
Smědčice	540722	222	235	242	247	253	270	267	268	275
Soběkury	558346	601	618	624	619	620	612	601	585	593
Soběšice	557099	379	391	399	388	385	380	385	399	390
Spálené Poříčí	558362	2 704	2 715	2 732	2 675	2 682	2 681	2 693	2 710	2 709
Spáňov	554251	188	190	189	192	186	181	184	188	188
Srbice	554260	383	385	393	402	393	382	387	383	391
Srby	540676	166	174	176	175	175	173	169	172	169
Srby	554278	401	413	406	405	411	421	429	438	446
Srní	557111	275	270	276	261	257	252	248	245	235
Staňkov	554294	3 209	3 278	3 268	3 243	3 218	3 248	3 276	3 313	3 350
Staré Sedliště	561185	1 150	1 145	1 183	1 248	1 312	1 311	1 302	1 265	1 264
Staré Sedlo	561193	235	245	246	244	246	241	243	260	271
Starý Plzenec	558371	4 485	4 469	4 500	4 847	4 888	4 955	4 977	4 955	5 003
Stod	558389	3 604	3 651	3 667	3 719	3 705	3 675	3 675	3 597	3 608
Strašice	560162	2 438	2 436	2 426	2 470	2 454	2 447	2 462	2 477	2 496
Strašín	557129	360	352	347	347	356	344	322	329	322
Stráž	554316	238	238	235	240	240	232	235	231	221
Stráž	561207	1 116	1 101	1 113	1 109	1 123	1 112	1 121	1 128	1 121
Strážov	557137	1 336	1 362	1 340	1 351	1 351	1 368	1 397	1 406	1 413
Střelice	540056	140	147	153	150	149	151	142	139	139
Stříbro	561215	7 961	8 000	8 056	7 895	7 830	7 769	7 746	7 684	7 705
Střížovice	558401	350	354	363	365	378	380	384	390	394
Studánka	561223	453	457	473	476	468	464	466	479	490
Studená	553603	42	42	41	41	41	39	38	37	36
Sulislav	561231	216	188	205	204	219	214	209	205	213
Sušice	557153	11 523	11 448	11 390	11 338	11 270	11 277	11 257	11 130	11 127
Svěradice	557161	355	359	357	344	333	325	329	327	325
Svojkovice	541176	379	389	402	403	413	407	403	408	408
Svojšíň	561258	422	428	414	413	416	424	439	445	439
Sytno	557081	381	318	375	346	346	344	336	334	336
Štáhlavy	558427	2 245	2 248	2 239	2 395	2 460	2 472	2 501	2 523	2 548
Štěnovice	558435	1 712	1 750	1 787	1 773	1 795	1 878	1 931	1 986	2 021
Štěnovický Borek	539741	428	439	448	500	514	534	548	550	574
Štichov	566101	79	70	77	72	79	75	77	80	79
Štichovice	578797	124	126	123	124	120	120	119	114	111
Štítov	579343	68	68	63	57	58	57	62	63	58
Švihov	557200	1 642	1 662	1 695	1 680	1 704	1 702	1 693	1 701	1 691
Tachov	560715	12 560	12 476	12 418	12 676	12 595	12 570	12 638	12 609	12 699
Tatiná	578983	242	232	231	239	244	244	250	250	248
Těně	560189	239	232	253	265	265	265	269	272	279
Terešov	566802	116	117	117	152	149	149	152	156	162
Těškov	546526	285	298	297	309	318	305	305	304	303
Tis u Blatna	559482	94	96	101	95	99	102	102	106	106
Tisová	541621	478	475	482	471	472	472	464	458	465
Tlučná	559491	2 898	2 927	2 981	3 014	3 093	3 141	3 194	3 233	3 244
Tlumačov	554341	413	418	418	424	423	422	425	430	432
Tojice	578614	85	85	86	88	84	89	90	90	95
Trhanov	554359	564	559	563	557	567	551	546	539	537
Trnová	559504	822	818	843	842	845	858	878	878	893
Trokavec	579246	91	87	84	91	87	88	93	94	98
Trpísty	561291	251	253	254	240	240	245	237	236	237
Třebčice	578592	106	98	99	112	113	119	124	121	113
Třemešné	561304	370	367	378	385	382	375	374	377	384
Třemošná	559521	4 820	4 854	4 898	4 902	4 949	4 935	4 950	4 956	4 946



Tab. 2 Vývoj počtu obyvatel

(stav k 31. 12.)

8. pokračování

Název obce	Kód obce	2008	2009	2010	2011	2012	2013	2014	2015	2016
Tužice	553522	74	74	76	86	91	88	88	86	90
Týček	546534	200	199	204	202	202	203	199	198	209
Tymákov	558460	680	690	724	857	871	893	919	953	969
Týnec	541885	342	342	329	324	321	326	339	338	340
Týniště	539929	51	52	50	49	52	49	46	43	44
Úboč	566161	108	99	98	111	104	109	117	113	111
Úherce	546411	263	265	269	309	323	340	355	354	364
Újezd	554383	363	379	390	402	407	414	410	413	414
Újezd nade Mží	566594	77	82	82	91	96	97	100	98	100
Újezd u Plánice	578321	113	110	110	112	110	112	107	109	109
Újezd u Svatého Kříže	546551	238	240	242	238	228	230	228	229	241
Úlice	559555	405	410	414	461	466	487	486	489	504
Únehle	541435	125	118	124	124	125	128	125	131	138
Únějovice	554391	96	103	100	105	104	100	100	108	112
Úněšov	559563	576	580	571	578	574	552	553	559	573
Únětice	540528	127	132	130	135	133	139	140	142	142
Úsilov	554405	137	137	137	137	141	138	134	133	134
Úterý	559571	462	466	464	455	462	468	476	470	475
Útušice	558486	599	622	643	657	652	660	655	653	665
Vejpřnice	559580	3 283	3 437	3 652	3 757	3 829	3 932	4 018	4 133	4 191
Vejvanov	560227	228	233	245	243	245	238	234	231	234
Velečín	578924	71	71	69	62	62	64	61	64	64
Velhartice	557366	895	885	897	877	880	870	843	826	821
Velké Hydčice	557374	232	231	240	261	260	252	259	255	253
Velký Bor	557382	576	587	588	586	570	569	568	563	542
Velký Malahov	554413	248	241	254	263	278	283	253	256	260
Ves Touškov	558494	331	343	315	324	332	344	347	357	363
Veselá	560235	235	254	268	275	281	285	282	281	285
Vidice	554421	179	181	178	174	172	166	159	162	167
Vísky	579289	39	43	43	47	47	45	46	45	46
Vičí	566691	63	73	69	65	64	61	58	61	60
Vičtejn	540706	93	92	89	97	91	93	83	87	86
Vlkanov	566250	127	125	125	128	128	132	127	128	136
Vocho	559601	649	649	654	693	711	762	778	812	866
Volduchy	560251	1 055	1 070	1 057	1 057	1 070	1 110	1 135	1 155	1 169
Vranov	579491	176	139	136	155	163	170	167	166	166
Vrčeň	558559	320	332	336	330	329	330	327	331	321
Vrhavěč	557455	906	917	910	914	923	911	917	907	897
Vřeskovice	566055	311	305	304	291	299	303	309	303	306
Vstíš	558567	438	444	447	455	470	476	481	486	493
Všehrady	566497	56	56	52	52	53	56	54	54	55
Všekary	566071	87	106	105	116	118	117	115	110	111
Všenice	566799	248	249	256	256	253	256	263	275	270
Všepadly	554448	52	52	50	47	45	43	43	44	44
Všeruby	554456	841	859	852	823	826	814	791	787	779
Všeruby	559628	1 116	1 152	1 183	1 240	1 278	1 318	1 348	1 364	1 402
Výrov	566969	443	450	455	454	450	453	453	455	451
Vysoká Libyně	530280	254	246	240	242	239	239	236	237	234
Zadní Chodov	541362	292	284	291	278	270	258	250	255	255
Zahořany	554464	895	918	923	972	981	981	981	998	977
Zahrádka	578827	134	135	140	147	150	147	148	153	156
Záchlumí	541664	439	427	440	380	380	374	381	401	391
Zavlekov	557463	447	452	444	423	426	421	421	411	418
Zbiroh	560260	2 611	2 606	2 568	2 542	2 534	2 477	2 464	2 491	2 485



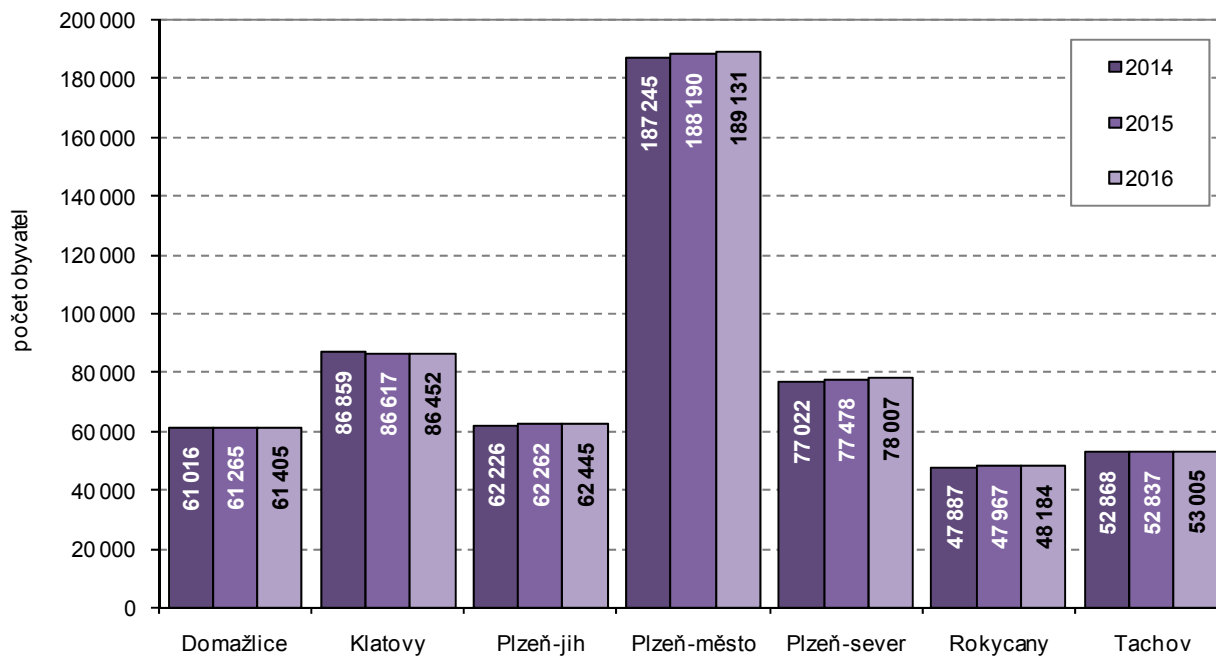
Tab. 2 Vývoj počtu obyvatel

(stav k 31. 12.)

dokončení

Název obce	Kód obce	2008	2009	2010	2011	2012	2013	2014	2015	2016
Zborovy	578312	125	123	129	124	120	115	110	110	110
Zbůch	559661	2 061	2 171	2 167	2 183	2 220	2 231	2 215	2 247	2 291
Zdemyslice	558583	533	525	535	540	564	574	581	590	600
Zemětice	558591	256	256	253	267	263	261	266	268	275
Zhoř	541460	153	145	133	127	133	133	136	148	142
Zruč-Senec	559679	2 884	2 948	2 988	2 991	3 063	3 097	3 111	3 176	3 232
Zvíkovec	541061	180	181	182	189	186	181	185	194	204
Žákava	530182	381	396	401	424	435	453	461	462	460
Ždánov	554472	146	145	144	152	156	152	153	154	156
Ždírec	558605	457	461	457	452	450	456	461	462	473
Železná Ruda	557528	2 310	2 279	2 264	1 817	1 798	1 765	1 745	1 674	1 636
Žihle	559695	1 460	1 473	1 475	1 452	1 407	1 407	1 391	1 363	1 354
Žihobce	557536	647	641	629	627	614	616	606	606	595
Žichovice	557544	662	673	670	668	674	672	665	662	656
Žilov	559709	421	425	426	431	423	418	424	419	423
Žinkovy	558630	896	906	900	882	867	880	880	887	880
Životice	540137	53	53	51	48	44	43	42	41	41

Počet obyvatel v okresech Plzeňského kraje v letech 2014–2016 (k 31. 12.)



## VĚKOVÉ SLOŽENÍ OBYVATEL

Tab. 3 Věkové složení obyvatel

(stav k 31. 12. 2016)

Název obce	Kód obce	Celkem	v tom věková skupina								
			0–4	5–9	10–14	15–19	20–24	25–29	30–34	35–39	40–44
Babylon	553433	310	14	15	19	12	19	21	13	28	22
Bdeněves	566756	650	33	46	44	35	36	35	34	58	71
Běhařov	541842	220	4	11	9	12	14	16	21	27	17
Bělá nad Radbuzou	553441	1 747	81	84	87	74	123	115	98	116	149
Benešovice	560723	203	15	10	8	7	14	14	14	13	12
Běšiny	555797	807	51	49	43	35	38	52	54	69	57
Bezděkov	541095	132	10	5	8	5	6	5	9	21	11
Bezděkov	555801	927	46	61	62	36	44	58	45	53	106
Bezdrůžice	560740	902	47	40	41	48	67	69	55	61	62
Bezvěrov	558656	668	38	28	38	30	34	40	44	40	54
Bílov	530239	76	2	3	2	4	7	5	5	6	5
Biřkov	578088	130	4	10	9	8	5	5	10	8	8
Blatnice	558672	852	48	65	37	34	39	42	76	81	77
Blažim	566764	65	3	3	5	4	4	-	3	10	3
Blížejov	553450	1 490	100	109	98	59	77	95	104	130	158
Blovice	557587	4 153	176	242	215	174	257	256	251	299	369
Bohy	566471	131	9	10	7	3	4	8	3	10	17
Bolešiny	555835	782	49	43	38	38	60	56	51	70	80
Bolkov	540463	54	-	6	-	4	2	2	1	3	4
Bor	560758	4 201	222	264	211	206	225	289	282	320	409
Borovno	566705	90	4	4	1	6	3	6	3	9	6
Borovy	542156	227	9	21	10	7	4	22	21	15	17
Brnířov	566136	379	13	26	15	19	22	23	13	24	42
Brod nad Tichou	541605	247	13	15	10	13	16	22	14	21	22
Brodeslavy	566489	68	-	3	2	3	4	1	3	9	5
Broumov	541401	137	10	7	13	9	9	3	8	10	17
Břasy	559725	2 216	118	117	103	89	113	121	150	185	217
Březina	559733	352	13	18	15	18	18	22	22	33	37
Břežany	541923	197	8	14	9	8	14	13	11	19	9
Bučí	558699	174	11	7	8	10	11	14	9	14	21
Budětice	555894	289	11	13	9	13	15	14	11	21	20
Bujesily	559741	58	3	1	2	2	3	4	3	2	5
Buková	546372	223	7	16	12	8	9	8	16	21	22
Bukovec	553506	109	8	12	9	3	1	8	6	9	7
Bukovník	530085	71	3	8	2	2	2	2	5	6	6
Bušovice	559750	585	31	42	26	16	34	35	28	61	52
Cebiv	560782	278	14	11	17	17	18	26	16	24	22
Cekov	559768	131	13	1	3	5	13	11	11	14	4
Ctiboř	579459	316	5	19	21	21	14	11	12	27	40
Čachrov	555941	510	31	18	16	26	32	27	31	34	39
Částkov	560804	357	19	24	23	11	20	20	22	32	28
Čečovice	566080	106	9	13	7	6	9	7	7	9	12
Čeminy	558711	261	14	18	10	12	11	13	18	31	21
Černá	553514	245	11	11	10	9	20	16	20	12	22
Černíkov	553531	337	15	14	8	13	26	19	20	25	25
Černíkovice	566632	74	4	1	3	4	11	4	3	3	6
Černošín	560812	1 154	59	48	59	60	66	76	71	90	86
Černovice	566098	158	7	5	6	7	1	7	12	13	10
Čerňovice	530328	200	13	16	6	9	6	13	16	18	10
Červené Poříčí	542172	229	9	15	8	12	14	12	19	15	17
Česká Bříza	558745	571	31	42	25	22	25	30	34	44	59
Česká Kubice	553549	921	57	58	48	41	59	77	87	79	77
Číhaň	542024	199	2	8	9	13	17	8	16	10	24
Čilá	540927	16	-	-	-	-	1	1	1	2	-



VĚKOVÉ SLOŽENÍ OBYVATEL

v tom věková skupina									Kód obce	Název obce
45-49	50-54	55-59	60-64	65-69	70-74	75-79	80-84	85+		
36	19	15	26	24	16	5	3	3	553433	Babylon
62	42	36	26	34	28	17	7	6	566756	Bdeněves
15	23	10	14	6	10	8	1	2	541842	Běhařov
151	136	106	105	154	70	48	28	22	553441	Bělá nad Radbuzou
20	12	15	11	16	9	6	2	5	560723	Benešovice
48	49	47	61	55	38	25	18	18	555797	Běšiny
6	3	8	11	9	5	6	3	1	541095	Bezděkov
69	55	51	68	64	53	20	19	17	555801	Bezděkov
58	83	52	58	57	50	31	15	8	560740	Bezdružice
39	49	38	57	60	38	21	9	11	558656	Bezvěrov
5	6	4	5	5	7	2	2	1	530239	Bílov
12	4	8	10	8	7	4	6	4	578088	Biřkov
55	47	45	54	55	39	21	17	20	558672	Blatnice
3	2	3	8	9	4	-	1	-	566764	Blažim
85	90	89	111	81	43	20	29	12	553450	Blížejov
271	310	241	259	270	216	140	109	98	557587	Blovice
4	3	8	4	9	17	8	4	3	566471	Bohy
58	42	37	41	58	32	13	6	10	555835	Bolešiny
3	1	1	4	8	6	2	4	3	540463	Bolkov
281	308	251	319	276	148	92	59	39	560758	Bor
6	6	4	5	10	6	5	3	3	566705	Borovno
16	17	17	13	14	10	7	4	3	542156	Borovy
37	18	14	34	29	26	11	7	6	566136	Brnířov
13	13	20	18	18	9	4	3	3	541605	Brod nad Tichou
2	3	5	6	8	6	3	2	3	566489	Brodslavy
9	9	9	10	5	2	3	2	2	541401	Broumov
139	136	112	131	183	132	63	53	54	559725	Břasy
22	17	19	28	19	25	16	6	4	559733	Březina
18	16	13	13	9	9	7	6	1	541923	Břežany
12	3	9	15	13	6	5	3	3	558699	Bučí
23	16	18	22	30	25	13	6	9	555894	Budětice
9	4	1	2	4	9	3	-	1	559741	Bujesily
13	10	19	22	9	17	6	4	4	546372	Buková
4	3	5	11	7	8	2	6	-	553506	Bukovec
4	5	5	8	4	4	2	2	1	530085	Bukovník
38	43	32	40	33	27	18	19	10	559750	Bušovice
23	21	24	11	11	11	7	5	-	560782	Cebiv
9	7	8	9	6	10	2	2	3	559768	Čekov
15	20	21	32	38	11	4	3	2	579459	Čtiběř
40	33	52	27	40	30	13	12	9	555941	Čachrov
25	27	22	23	25	16	10	8	2	560804	Částkov
5	8	2	3	3	2	4	-	-	566080	Čečovice
11	21	18	17	12	15	7	6	6	558711	Čeminy
12	17	15	18	17	16	9	7	3	553514	Černá
25	24	36	39	18	7	12	7	4	553531	Černíkov
8	6	5	6	2	1	5	2	-	566632	Černíkovice
76	96	67	90	81	62	35	21	11	560812	Černošín
4	6	7	9	16	11	8	9	20	566098	Černovice
13	16	18	13	15	6	5	3	4	530328	Čerňovice
15	14	12	16	20	14	9	4	4	542172	Červené Poříčí
45	33	40	30	28	41	19	10	13	558745	Česká Bříza
73	69	40	46	30	37	25	13	5	553549	Česká Kubice
9	13	13	15	19	16	3	2	2	542024	Čihaň
-	1	2	4	-	-	2	1	1	540927	Čilá

## VĚKOVÉ SLOŽENÍ OBYVATEL

Tab. 3 Věkové složení obyvatel

(stav k 31. 12. 2016)

Název obce	Kód obce	Celkem	v tom věková skupina								
			0–4	5–9	10–14	15–19	20–24	25–29	30–34	35–39	40–44
Čímice	578495	174	7	9	6	3	6	11	9	15	9
Čížice	557641	529	25	35	22	19	24	39	30	39	47
Čížkov	557650	656	28	41	24	22	29	33	53	55	44
Čmelíny	578568	127	7	6	6	8	7	7	6	8	15
Dešenice	556041	679	30	32	32	27	44	52	28	40	75
Díly	553557	378	17	17	16	11	23	22	30	27	24
Dlažov	556068	470	30	27	31	20	29	25	31	44	31
Dlouhá Ves	556076	857	43	50	40	37	47	56	51	59	71
Dlouhý Újezd	560839	384	13	28	23	27	22	20	25	38	44
Dnešice	557668	821	20	44	35	33	49	44	59	63	73
Dobršín	530123	102	2	4	9	4	8	2	1	11	9
Dobřany	557676	6 218	399	395	334	261	301	407	438	550	614
Dobříč	558770	419	17	23	23	13	16	29	26	42	30
Dobřív	559776	1 277	79	65	64	58	70	62	77	105	114
Dolany	556106	913	47	76	46	49	48	47	58	62	88
Dolany	558788	295	22	13	20	7	17	16	20	25	22
Dolce	539945	278	16	10	11	13	13	17	25	24	23
Dolní Bělá	558796	426	22	14	14	14	19	26	30	30	35
Dolní Hradiště	558800	52	3	2	-	-	1	3	5	3	1
Dolní Lukavice	557684	922	49	63	38	40	53	62	70	79	85
Domažlice	553425	11 177	604	638	513	434	508	793	696	858	947
Domoraz	578517	52	-	1	2	3	2	-	1	5	5
Drahkov	540251	123	7	2	3	1	6	10	14	5	9
Drahoňův Újezd	530379	132	9	4	9	4	3	4	8	10	8
Drahotín	553573	194	15	10	15	13	14	10	9	15	17
Dražeh	578665	146	7	11	8	2	12	9	13	12	9
Draženov	553581	419	32	24	14	21	18	31	26	34	28
Dražovice	566683	158	9	6	4	9	12	9	8	16	17
Druztová	558834	767	55	54	47	28	44	43	53	62	63
Dýšina	558851	1 841	77	127	107	99	73	119	121	153	186
Ejповice	559792	661	36	48	41	36	29	34	33	43	80
Erpužice	560855	344	14	14	17	20	28	25	21	20	27
Frymburk	578525	115	14	8	8	2	5	4	13	11	6
Halže	560863	962	53	56	46	43	68	81	80	70	85
Hamry	578240	129	9	6	3	2	5	8	12	8	3
Hartmanice	556181	1 026	46	25	58	44	57	70	55	63	76
Hejná	541796	163	4	6	7	5	6	9	14	10	9
Heřmanova Huť	558869	1 764	81	104	74	85	112	111	110	129	168
Hlavňovice	556203	485	21	21	22	22	32	32	24	30	37
Hlince	566390	71	1	3	2	1	7	5	8	2	2
Hlohová	553620	267	13	12	11	13	18	17	18	11	18
Hlohovčice	566641	169	2	8	7	1	11	8	15	11	15
Hlohovice	559806	304	7	11	12	14	23	13	16	28	20
Hnačov	542083	92	2	2	6	2	4	3	5	7	5
Hněvnice	530221	112	3	6	6	8	2	8	9	9	9
Holoubkov	559814	1 425	50	72	63	61	83	104	81	87	118
Holovousy	566730	61	3	2	-	1	1	5	2	6	2
Holýšov	553654	5 004	273	307	228	241	267	371	348	380	431
Honezovice	540668	255	15	13	8	14	11	25	18	19	23
Hora Svatého Václava	566276	69	1	3	3	3	4	5	4	1	5
Horažďovice	556254	5 366	238	283	281	253	292	282	318	371	463
Horní Bělá	558877	563	26	23	23	28	30	39	34	44	48
Horní Bříza	558885	4 251	210	233	184	215	240	321	261	312	360
Horní Kamenice	553662	241	10	11	13	11	13	17	22	13	23



## VĚKOVÉ SLOŽENÍ OBYVATEL

1. pokračování

v tom věková skupina									Kód obce	Název obce
45-49	50-54	55-59	60-64	65-69	70-74	75-79	80-84	85+		
8	18	8	14	13	17	8	9	4	578495	Čímice
34	46	22	36	40	31	18	9	13	557641	Čižice
36	48	41	46	59	40	26	15	16	557650	Čížkov
6	5	6	10	15	7	2	3	3	578568	Čmelíny
44	52	38	53	54	38	21	10	9	556041	Dešenice
15	36	34	34	27	15	17	8	5	553557	Díly
39	18	29	34	33	27	8	8	6	556068	Dlažov
73	48	67	58	53	50	25	20	9	556076	Dlouhá Ves
30	20	22	27	20	9	9	6	1	560839	Dlouhý Újezd
52	62	56	68	58	40	20	26	19	557668	Dnešice
7	4	11	12	8	3	-	3	4	530123	Dobršín
384	373	320	399	404	279	174	98	88	557676	Dobřany
29	33	26	24	32	18	19	13	6	558770	Dobříč
98	73	86	91	80	68	24	33	30	559776	Dobřív
71	51	51	46	61	47	31	20	14	556106	Dolany
15	13	23	18	15	13	14	14	8	558788	Dolany
19	20	26	22	12	8	6	6	7	539945	Dolce
34	31	32	30	35	23	19	6	12	558796	Dolní Bělá
4	6	9	5	4	-	1	2	3	558800	Dolní Hradiště
60	70	36	55	56	42	32	17	15	557684	Dolní Lukavice
707	745	654	864	766	548	359	307	236	553425	Domažlice
4	2	4	7	6	3	3	1	3	578517	Domoraz
10	11	11	9	5	5	4	7	4	540251	Drahkov
8	3	11	18	14	6	3	5	5	530379	Drahoňův Újezd
16	6	8	16	14	9	4	1	2	553573	Drahotín
9	15	10	6	12	4	5	1	1	578665	Dražeň
25	33	28	36	25	24	6	9	5	553581	Draženov
11	4	13	11	14	7	2	2	4	566683	Dražovice
46	52	40	50	40	32	28	18	12	558834	Druztová
139	114	86	111	114	87	63	35	30	558851	Dýšina
44	44	39	36	47	32	14	11	14	559792	Ejpovice
30	29	19	20	25	14	18	2	1	560855	Erpužice
4	7	4	9	4	5	6	3	2	578525	Frymburk
67	66	62	66	52	28	20	9	10	560863	Halže
12	11	7	18	11	8	3	3	-	578240	Hamry
76	65	67	91	84	58	37	35	19	556181	Hartmanice
8	20	13	14	12	6	7	6	7	541796	Hejná
130	101	95	112	119	92	74	41	26	558869	Heřmanova Huť
33	37	35	38	31	19	18	18	15	556203	Hlavňovice
4	8	9	6	4	5	1	1	2	566390	Hlince
26	19	15	17	22	17	9	4	7	553620	Hlohová
10	10	15	14	14	14	5	9	-	566641	Hlohovčice
22	19	20	32	26	20	16	2	3	559806	Hlohovice
12	6	7	8	6	9	4	1	3	542083	Hnačov
6	11	11	8	7	4	3	1	1	530221	Hněvnice
134	117	76	90	102	80	51	32	24	559814	Holoubkov
5	4	5	4	5	9	3	3	1	566730	Holovousy
352	348	286	290	319	288	135	79	61	553654	Holýšov
13	14	18	18	17	13	6	8	2	540668	Honezovice
9	4	4	6	5	7	2	3	-	566276	Hora Svatého Václava
345	361	348	383	398	289	230	150	81	556254	Horažďovice
45	40	31	34	35	28	30	12	13	558877	Horní Bělá
354	301	243	279	257	178	114	95	94	558885	Horní Břiza
15	15	12	14	17	10	7	9	9	553662	Horní Kamenice

## VĚKOVÉ SLOŽENÍ OBYVATEL

Tab. 3 Věkové složení obyvatel

(stav k 31. 12. 2016)

Název obce	Kód obce	Celkem	v tom věková skupina								
			0-4	5-9	10-14	15-19	20-24	25-29	30-34	35-39	40-44
Horní Kozolupy	541290	257	13	19	11	10	11	16	19	25	23
Horní Lukavice	539821	419	20	19	21	19	16	18	20	42	42
Horská Kvilda	542091	64	-	4	5	5	8	4	1	-	6
Horšice	557722	419	30	24	11	21	32	30	31	38	23
Horšovský Týn	553671	5 013	233	244	252	244	286	312	304	366	417
Hostouň	553689	1 336	61	86	81	53	74	87	69	127	130
Hošťka	560898	421	22	27	26	20	20	38	36	26	41
Hradec	557731	553	21	29	20	32	42	30	36	41	52
Hrádek	556301	1 401	64	74	91	75	78	77	92	102	120
Hrádek	559822	2 874	140	149	134	131	156	190	193	197	235
Hradešice	556319	423	26	24	18	21	25	22	26	29	37
Hradiště	541001	30	-	3	2	-	-	1	4	1	1
Hradiště	557749	207	2	10	10	7	8	10	12	18	14
Hradiště	566179	171	12	9	8	9	8	7	16	9	18
Hromnice	558915	1 208	70	50	47	48	68	80	75	94	105
Hůrky	559849	241	13	10	12	15	6	8	16	21	22
Hvozd	558931	249	14	11	13	13	12	10	17	22	34
Hvoždany	566331	35	4	-	-	2	1	4	2	2	3
Chanovice	556335	726	40	37	27	25	38	51	37	47	77
Cheznovice	559857	726	36	39	40	29	45	45	46	48	76
Chlístov	556343	129	4	8	7	2	8	5	7	9	14
Chlum	540803	44	2	4	-	2	1	1	1	2	4
Chlum	557773	243	12	16	15	16	4	13	10	26	20
Chlumčany	557781	2 381	121	115	126	122	149	164	129	173	224
Chlumy	540307	198	6	3	5	9	5	4	16	20	15
Chocenice	557803	574	28	33	27	31	35	30	37	49	61
Chocomyšl	553727	113	4	4	3	5	8	8	3	7	6
Chodov	553735	771	43	43	31	33	31	46	48	63	67
Chodová Planá	560901	1 868	98	115	102	84	109	117	130	144	153
Chodská Lhota	553743	418	22	24	15	34	24	19	24	23	49
Chodský Újezd	560910	772	42	48	40	40	44	41	47	59	69
Chomle	541141	65	1	5	2	3	-	3	4	7	4
Chotěšov	557838	2 822	139	160	158	131	146	192	198	211	268
Chotíkov	558940	1 141	43	71	67	57	49	86	68	78	120
Chrást	558966	1 871	80	120	91	69	93	96	122	142	169
Chrastavice	553751	398	24	34	16	15	23	36	24	31	33
Chříč	558974	205	9	6	6	6	11	18	10	15	18
Chudenice	556378	770	41	42	45	27	33	42	50	64	59
Chudenín	556386	620	42	32	36	35	47	37	40	47	43
Chválenice	557846	717	34	50	42	44	29	33	58	78	80
Janovice nad Úhlavou	556394	2 216	127	163	120	87	124	160	164	204	169
Jarov	558982	139	2	8	9	8	9	8	5	10	10
Jarov	578541	222	6	5	7	10	14	14	13	11	17
Javor	541869	71	4	5	3	1	5	4	6	5	5
Ježovy	541753	230	11	17	14	8	8	13	12	23	16
Kaceřov	558991	140	10	9	6	9	6	10	7	15	18
Kakejcov	579017	98	10	4	3	4	2	6	9	5	9
Kamenec	566811	64	7	6	1	2	3	5	-	11	10
Kamenný Újezd	541150	789	54	54	32	35	39	45	58	65	67
Kanice	566144	205	25	10	7	5	7	11	25	14	17
Kaničky	553778	27	-	1	2	-	2	3	2	3	-
Kařez	559903	639	35	36	34	30	35	35	39	57	56
Kařízek	530361	51	5	4	2	3	3	3	2	4	1
Kasejovice	557862	1 269	60	63	50	62	70	83	82	93	100



## VĚKOVÉ SLOŽENÍ OBYVATEL

2. pokračování

v tom věková skupina									Kód obce	Název obce
45-49	50-54	55-59	60-64	65-69	70-74	75-79	80-84	85+		
9	13	12	19	25	12	10	4	6	541290	Horní Kozolupy
29	29	20	40	32	24	18	4	6	539821	Horní Lukavice
4	11	1	2	4	6	2	-	1	542091	Horská Kvilda
38	28	21	30	25	11	7	12	7	557722	Horšice
367	332	343	385	389	232	137	98	72	553671	Horšovský Týn
94	86	86	87	94	53	30	20	18	553689	Hostouň
19	31	38	28	17	12	12	2	6	560898	Hošťka
49	33	29	52	41	24	7	5	10	557731	Hradec
100	94	94	112	85	58	35	27	23	556301	Hrádek
199	213	168	180	209	163	115	67	35	559822	Hrádek
30	26	23	26	33	25	20	9	3	556319	Hradešice
1	-	1	4	2	5	3	-	2	541001	Hradiště
19	15	11	15	22	13	8	5	8	557749	Hradiště
9	8	17	9	6	11	4	7	4	566179	Hradiště
86	93	71	94	93	51	34	25	24	558915	Hromnice
10	11	17	18	25	15	7	10	5	559849	Hůrky
11	11	16	21	17	6	13	3	5	558931	Hvozd
5	1	4	2	3	1	1	-	-	566331	Hvoždany
51	52	42	51	56	41	23	17	14	556335	Chanovice
60	44	33	35	54	48	23	15	10	559857	Cheznovice
7	10	4	14	10	8	5	2	5	556343	Chlistov
2	3	4	4	3	2	5	2	2	540803	Chlum
16	9	15	20	21	10	7	11	2	557773	Chlum
169	176	152	144	144	111	76	59	27	557781	Chlumčany
17	16	16	19	12	11	15	6	3	540307	Chlumy
42	28	28	46	37	31	16	9	6	557803	Chocenice
10	11	8	10	9	11	4	1	1	553727	Chocomyšl
45	48	61	66	58	38	34	8	8	553735	Chodov
135	140	126	139	132	65	42	25	12	560901	Chodová Planá
30	25	25	23	36	21	10	5	9	553743	Chodská Lhota
46	54	60	58	54	33	20	8	9	560910	Chodský Újezd
6	4	5	4	4	8	3	-	2	541141	Chomle
178	184	146	185	196	143	92	59	36	557838	Chotěšov
87	91	70	88	65	45	33	13	10	558940	Chotíkov
131	123	103	135	141	103	74	37	42	558966	Chrast
34	24	27	29	14	18	7	4	5	553751	Chrastavice
13	15	13	22	13	14	4	6	6	558974	Chříč
58	47	40	59	69	40	25	13	16	556378	Chudenice
39	55	37	41	44	26	10	6	3	556386	Chudenín
49	30	51	47	39	21	14	9	9	557846	Chválenice
180	139	120	150	114	70	47	40	38	556394	Janovice nad Úhlavou
13	15	5	3	10	6	6	6	6	558982	Jarov
18	14	13	14	23	18	14	3	8	578541	Jarov
7	6	2	4	5	1	2	4	2	541869	Javor
17	18	12	17	10	15	5	5	9	541753	Ježovy
8	8	11	10	6	5	1	1	-	558991	Kaceřov
5	6	3	6	9	12	4	-	1	579017	Kakejcov
5	3	1	3	3	2	1	1	-	566811	Kamenec
59	44	50	56	36	37	27	19	12	541150	Kamenný Újezd
8	8	12	15	15	11	6	3	6	566144	Kanice
3	-	3	3	1	3	1	-	-	553778	Kaničky
32	44	44	50	50	30	14	10	8	559903	Kařez
6	3	3	1	2	4	3	2	-	530361	Kařízek
81	75	73	97	112	63	45	30	30	557862	Kasejovice



## VĚKOVÉ SLOŽENÍ OBYVATEL

Tab. 3 Věkové složení obyvatel

(stav k 31. 12. 2016)

Název obce	Kód obce	Celkem	v tom věková skupina								
			0–4	5–9	10–14	15–19	20–24	25–29	30–34	35–39	40–44
Kašperské Hory	556432	1 471	75	58	63	59	91	83	96	93	112
Kaznějov	559008	3 076	140	183	162	135	156	202	202	241	282
Kbel	557871	316	11	19	10	16	6	15	23	34	22
Kbelany	538183	100	4	3	5	5	6	6	5	7	8
Kdyně	553786	5 242	229	275	293	244	317	317	282	379	478
Kejnice	541826	107	5	4	2	10	6	8	6	5	12
Klabava	559911	462	23	22	23	10	15	29	44	40	21
Kladruby	559920	161	6	5	4	8	7	12	12	8	9
Kladruby	560928	1 584	101	95	75	85	76	86	121	132	170
Kláster	557897	212	8	15	16	7	11	4	12	22	19
Klatovy	555771	22 378	1 048	1 117	1 054	958	1 101	1 315	1 485	1 589	1 824
Klenčí pod Čerchovem	553794	1 322	69	92	65	58	68	85	83	114	111
Klenová	541851	113	7	6	4	7	12	4	7	5	16
Kočín	578771	133	11	6	4	3	14	11	5	11	14
Kočov	541559	201	19	8	14	11	13	16	20	13	19
Kokašice	541494	265	16	23	11	13	6	21	26	15	19
Kolinec	556467	1 445	72	63	80	70	92	82	79	105	125
Koloveč	553816	988	46	50	42	48	68	67	56	59	92
Konstantinovy Lázně	560952	909	25	38	40	34	46	59	47	57	69
Kopidlo	559024	147	9	12	6	5	4	4	8	16	12
Kornatice	579033	182	10	12	8	15	8	5	20	11	22
Koryta	559032	135	4	8	8	5	7	6	8	10	11
Kostelec	503916	566	39	36	29	25	30	43	54	54	55
Kotovice	540633	319	22	22	11	14	26	25	19	26	16
Kout na Šumavě	553824	1 129	47	55	58	47	74	77	64	80	97
Kovčín	578177	84	10	4	1	2	5	9	4	6	5
Kozlovice	540200	91	3	5	4	1	7	5	5	7	11
Kozojedy	559041	577	20	24	22	20	43	30	39	27	51
Kozolupy	559059	1 039	74	48	38	46	50	65	83	88	94
Kožlany	559067	1 445	70	83	61	59	83	90	107	117	123
Kralovice	559075	3 504	176	186	163	168	223	253	189	279	282
Kramolín	557943	111	5	7	6	9	4	5	9	12	4
Krašovice	559083	371	19	15	13	16	18	21	17	39	27
Krsy	559091	232	13	7	11	12	14	18	18	13	17
Křelovice	559105	231	16	7	10	13	13	20	12	16	17
Křenice	556505	210	15	14	8	11	9	12	19	16	19
Křenovy	553832	144	6	7	6	6	9	15	8	8	8
Kšice	560979	202	14	7	9	8	9	14	12	20	18
Kunějovice	559121	167	12	10	6	15	15	15	10	16	18
Kvášňovice	541931	115	3	4	4	5	5	7	8	5	7
Kvíčovice	553841	382	25	21	18	10	22	22	28	43	39
Kyšice	559130	979	47	72	61	50	46	48	76	94	82
Ledce	559148	814	39	55	35	34	34	47	67	76	67
Lesná	561002	463	26	17	25	25	36	31	41	35	37
Lestkov	561011	389	15	22	22	23	17	25	25	34	34
Letiny	557951	682	28	39	29	32	32	35	37	56	60
Letkov	540561	659	34	36	51	37	31	39	50	44	49
Lhota pod Radčem	567001	316	23	17	17	14	17	22	18	26	31
Lhotka u Radnic	559946	62	3	1	2	2	1	3	5	9	4
Lhůta	578606	181	11	13	8	6	7	16	6	18	15
Libkov	553859	111	5	8	9	6	3	7	7	10	14
Liblín	559954	283	5	8	7	3	8	11	10	12	15
Líně	559164	2 616	152	177	127	92	130	183	184	230	238
Lisov	540064	116	5	9	1	6	7	2	2	14	7



## VĚKOVÉ SLOŽENÍ OBYVATEL

3. pokračování

v tom věková skupina									Kód obce	Název obce
45-49	50-54	55-59	60-64	65-69	70-74	75-79	80-84	85+		
100	108	86	116	113	90	48	47	33	556432	Kašperské Hory
189	203	156	235	234	148	108	60	40	559008	Kaznějov
13	21	24	27	29	18	10	8	10	557871	Kbel
9	16	6	4	6	2	6	1	1	538183	Kbelany
442	341	269	335	330	304	189	132	86	553786	Kdyně
6	6	7	8	7	5	3	4	3	541826	Kejnice
23	40	30	37	33	32	21	9	10	559911	Klabava
9	16	14	17	13	10	4	3	4	559920	Kladruby
93	86	101	113	120	56	42	19	13	560928	Kladruby
11	14	17	14	19	12	3	4	4	557897	Kláster
1 529	1 526	1 435	1 673	1 606	1 268	793	587	470	555771	Klatovy
70	89	85	87	98	65	36	22	25	553794	Klenčí pod Čerchovem
10	6	3	4	7	7	5	2	1	541851	Klenová
6	13	11	7	11	1	3	1	1	578771	Kočín
11	9	16	15	4	7	4	2	-	541559	Kočov
20	17	19	23	15	7	7	6	1	541494	Kokašice
95	93	80	118	108	84	34	34	31	556467	Kolinec
67	55	71	70	74	57	27	27	12	553816	Koloveč
46	62	73	84	81	52	33	39	24	560952	Konstantinovy Lázně
3	4	14	9	11	11	7	6	6	559024	Kopidlo
12	16	8	16	9	5	4	-	1	579033	Kornatice
11	13	9	9	5	8	8	3	2	559032	Koryta
38	37	37	32	17	19	9	4	8	503916	Kostelec
22	16	16	20	30	10	9	11	4	540633	Kotovice
82	74	80	75	76	47	49	29	18	553824	Kout na Šumavě
3	6	10	5	2	2	5	4	1	578177	Kovčín
2	9	4	10	7	4	3	2	2	540200	Kozlovice
46	41	33	54	41	34	26	16	10	559041	Kozojedy
60	63	71	72	71	54	30	12	20	559059	Kozolupy
88	79	82	120	118	71	41	28	25	559067	Kožlany
236	267	224	228	201	174	110	72	73	559075	Kralovice
5	5	8	9	11	1	3	6	2	557943	Kramolín
18	15	28	38	38	12	18	10	9	559083	Krašovice
19	19	21	12	17	9	5	4	3	559091	Krsy
22	21	13	16	17	6	8	2	2	559105	Křelovice
14	10	6	9	15	13	14	3	3	556505	Křenice
8	20	8	10	8	5	5	2	5	553832	Křenovy
10	11	17	20	13	11	4	3	2	560979	Kšice
12	12	8	5	4	4	4	1	-	559121	Kunějovice
7	10	4	13	14	11	6	1	1	541931	Kvášňovice
15	25	32	23	24	16	7	8	4	553841	Kvíčovice
65	62	66	68	51	29	21	22	19	559130	Kyšice
58	50	43	69	50	45	16	14	15	559148	Ledce
31	29	39	34	25	9	13	5	5	561002	Lesná
30	24	30	27	23	17	16	5	-	561011	Lestkov
41	38	36	56	41	47	29	24	22	557951	Letiny
61	44	42	42	34	28	18	9	10	540561	Letkov
26	17	15	20	22	20	5	4	2	567001	Lhota pod Radčem
3	4	4	7	8	4	-	2	-	559946	Lhotka u Radnic
10	7	8	15	15	10	9	4	3	578606	Lhůta
6	5	4	9	8	4	3	-	3	553859	Libkov
12	20	27	30	37	31	9	11	27	559954	Liblín
184	160	152	190	147	116	70	58	26	559164	Líně
12	6	5	14	7	14	3	1	1	540064	Lisov

## VĚKOVÉ SLOŽENÍ OBYVATEL

Tab. 3 Věkové složení obyvatel

(stav k 31. 12. 2016)

Název obce	Kód obce	Celkem	v tom věková skupina								
			0-4	5-9	10-14	15-19	20-24	25-29	30-34	35-39	40-44
Líšina	540617	158	6	6	12	8	1	9	9	13	12
Líšná	559962	188	18	12	12	10	7	7	13	15	21
Líšťany	559172	732	41	45	43	42	24	59	58	55	62
Líté	566420	212	7	10	8	12	13	10	17	10	25
Litohlavy	553611	508	26	21	21	17	31	46	23	43	47
Lochousice	566462	117	7	7	2	7	8	5	9	13	8
Lom u Tachova	541702	413	26	24	18	33	23	30	38	33	33
Lomec	578070	136	6	10	7	12	7	11	8	7	13
Losiná	558001	1 315	70	86	61	62	67	67	107	83	137
Loučim	553867	130	5	12	6	7	1	5	3	14	12
Louňová	558010	92	5	7	3	3	7	5	3	7	12
Loza	566446	252	13	13	14	13	13	11	21	21	22
Lužany	558028	652	32	32	39	27	28	43	34	44	66
Luženičky	553891	368	11	22	28	30	18	17	27	21	43
Malý Bor	556629	492	18	15	16	23	40	46	19	17	37
Manětín	559202	1 133	46	45	57	51	48	66	59	86	108
Maňovice	578410	47	3	-	3	3	3	1	2	1	3
Meclov	553913	1 147	83	63	72	50	53	77	80	101	110
Měčín	556637	1 134	56	52	58	47	64	79	59	77	97
Medový Újezd	579009	243	13	8	17	7	12	12	17	19	24
Měcholupy	539716	223	14	11	7	8	11	15	15	22	18
Merklín	558044	1 188	66	76	62	56	59	86	80	93	94
Město Touškov	559211	2 137	92	156	136	101	113	126	159	148	237
Mešno	579084	82	1	4	2	4	4	7	4	11	5
Mezholezy (dříve okres Domažlice)	553921	104	14	8	-	2	4	10	12	9	6
Mezholezy (dříve okres Horšovský Týn)	553930	126	2	6	5	5	7	4	7	9	13
Mezihofí	578461	63	3	2	6	-	3	4	3	6	5
Milavče	553948	610	30	44	24	39	42	29	35	34	55
Mileč	558052	384	19	14	14	9	22	23	30	19	30
Milínov	530140	202	14	6	14	12	10	9	11	10	22
Milíře	541532	243	9	14	12	10	15	28	26	20	29
Mirošov	559997	2 229	102	91	109	95	108	139	120	161	177
Mířkov	553956	278	13	18	20	11	20	21	20	22	26
Míšov	546399	115	5	7	5	1	5	8	10	10	5
Mladotice	559237	554	33	40	28	22	20	27	48	52	40
Mladý Smolivec	558061	704	22	41	31	27	40	44	50	39	52
Mlečice	560006	319	23	20	13	7	17	24	27	25	18
Mlýnské Struhadlo	542059	52	4	1	1	3	2	5	1	4	2
Mnichov	566292	219	12	14	21	11	6	9	16	14	22
Močerady	599174	63	5	3	-	1	3	4	9	2	5
Modrava	542148	73	3	2	5	4	4	7	3	6	8
Mohelnice	558079	61	2	2	3	1	5	4	3	5	6
Mochtín	556718	1 026	48	55	63	59	47	49	69	79	102
Mokrosuky	556726	126	5	7	7	3	4	4	12	11	10
Mokrouše	540641	262	17	18	13	10	20	24	17	19	28
Mrákov	553981	1 163	54	71	55	52	58	84	68	99	100
Mrtník	559245	344	21	15	9	18	18	25	29	25	26
Mutěšín	553999	255	7	13	15	17	20	8	16	20	26
Myslinka	566543	196	15	12	9	10	13	11	15	24	22
Myslív	556734	413	12	20	22	13	20	28	17	33	34
Myslovice	541745	130	10	8	5	3	7	1	9	13	10
Mýto	560014	1 520	70	91	68	52	86	96	96	118	141



## VĚKOVÉ SLOŽENÍ OBYVATEL

4. pokračování

v tom věková skupina									Kód obce	Název obce
45-49	50-54	55-59	60-64	65-69	70-74	75-79	80-84	85+		
11	12	6	9	16	16	8	1	3	540617	Líšina
8	14	11	6	11	9	4	5	5	559962	Líšná
58	36	49	46	58	29	11	7	9	559172	Líšťany
12	11	15	22	16	11	9	2	2	566420	Líté
38	30	30	26	30	32	15	20	12	553611	Litohlavy
7	8	5	13	14	-	2	1	1	566462	Lochousice
29	29	19	28	22	12	11	4	1	541702	Lom u Tachova
11	10	6	14	3	4	4	-	3	578070	Lomec
108	86	75	87	79	57	33	27	23	558001	Losiná
7	3	4	6	23	15	4	2	1	553867	Loučim
8	4	2	7	13	3	1	1	1	558010	Louňová
13	20	17	23	16	9	6	4	3	566446	Loza
41	41	35	50	46	42	25	18	9	558028	Lužany
32	19	21	28	24	17	7	3	-	553891	Luženičky
51	39	44	31	28	31	19	9	9	556629	Malý Bor
71	73	78	107	99	57	42	24	16	559202	Manětín
3	6	4	7	4	1	-	2	1	578410	Maňovice
82	72	55	85	74	48	21	12	9	553913	Meclov
91	78	55	90	85	74	41	18	13	556637	Měčín
17	14	9	15	22	16	8	6	7	579009	Medový Újezd
16	16	17	11	12	14	9	5	2	539716	Měcholupy
80	71	69	87	76	51	41	17	24	558044	Merklín
137	115	108	144	149	90	66	33	27	559211	Město Touškov
5	6	5	6	9	4	3	1	1	579084	Mešno
2	8	7	4	11	-	6	1	-	553921	Mezholezy (dříve okres Domažlice)
15	6	4	12	16	8	3	1	3	553930	Mezholezy (dříve okres Horšovský Týn)
5	5	5	6	5	1	3	-	1	578461	Mezihříbí
60	37	38	34	36	29	20	14	10	553948	Milavče
31	24	26	41	28	22	11	11	10	558052	Mileč
14	16	12	9	20	10	7	4	2	530140	Milínov
12	10	16	19	15	4	2	2	-	541532	Milíře
141	158	131	145	164	153	80	68	87	559997	Mirošov
15	17	14	21	15	10	9	3	3	553956	Mířkov
7	4	13	15	6	3	2	8	1	546399	Míšov
20	28	49	48	32	16	17	17	17	559237	Mladotice
49	58	49	56	55	37	16	26	12	558061	Mladý Smolivec
15	17	26	30	24	14	8	4	7	560006	Mlečice
3	4	3	5	5	4	2	1	2	542059	Mlýnské Struhadlo
10	11	10	26	19	4	9	3	2	566292	Mnichov
5	4	2	6	7	4	2	1	-	599174	Močerady
8	7	4	2	3	3	4	-	-	542148	Modrava
6	4	2	2	4	3	4	3	2	558079	Mohelnice
74	56	50	89	61	41	43	20	21	556718	Mochtín
5	9	5	6	12	17	2	7	-	556726	Mokrosuky
22	15	8	16	9	11	7	4	4	540641	Mokrouše
69	75	72	88	80	49	40	28	21	553981	Mrákov
15	34	28	33	15	16	9	6	2	559245	Mrtník
15	15	19	23	17	15	1	3	5	553999	Mutěšín
15	8	12	8	8	6	5	2	1	566543	Myslinka
18	29	31	44	28	29	19	11	5	556734	Myslív
4	8	10	9	13	8	8	3	1	541745	Myslovice
106	105	84	119	108	76	47	23	34	560014	Mýto

## VĚKOVÉ SLOŽENÍ OBYVATEL

Tab. 3 Věkové složení obyvatel

(stav k 31. 12. 2016)

Název obce	Kód obce	Celkem	v tom věková skupina								
			0-4	5-9	10-14	15-19	20-24	25-29	30-34	35-39	40-44
Nadryby	559253	127	8	9	9	3	2	7	11	17	9
Nalžovské Hory	556751	1 171	47	50	60	40	61	73	78	74	84
Nebílovy	540340	348	20	23	8	15	14	18	28	28	34
Nečtiny	559261	615	14	33	30	25	29	29	39	47	58
Nehodiv	578223	69	4	4	4	3	3	1	6	11	5
Nekmíř	559270	489	31	28	14	17	20	32	33	42	41
Nekvasovy	558095	169	8	4	6	12	9	4	9	19	15
Nemanice	554006	259	15	16	13	11	21	16	14	22	18
Němčice	599166	131	6	8	7	5	9	6	10	12	8
Němčovice	566837	173	10	13	14	13	12	3	7	18	21
Nepomuk	558109	3 716	192	211	196	169	191	190	254	320	352
Netunice	558117	199	15	13	10	13	6	10	17	17	18
Neuměř	554022	141	6	8	5	9	10	6	6	10	15
Neurazy	558125	875	30	46	33	25	34	50	61	71	76
Nevid	541192	180	12	12	6	10	7	10	15	13	14
Nevolice	554031	196	11	8	10	11	17	13	14	11	13
Nevřeň	559288	285	8	15	18	17	21	10	20	23	35
Nezamyslice	578533	212	5	8	9	6	8	19	9	13	13
Nezbavětice	553590	217	7	11	11	7	15	6	21	20	20
Nezdice	542296	216	11	10	8	9	19	13	16	13	14
Nezdice na Šumavě	556815	322	21	14	7	7	7	14	16	27	28
Nezdřev	540102	106	2	4	3	6	5	6	4	13	7
Nezvěstice	558141	1 447	68	94	64	53	65	101	110	109	111
Nová Ves	540269	290	21	21	13	14	19	9	25	23	31
Nová Ves	599131	135	5	6	5	3	7	11	7	12	12
Nové Mitrovce	558176	319	11	24	7	19	16	17	15	26	31
Nový Kramolín	554057	212	11	10	9	9	15	17	10	13	17
Nýrsko	556831	4 945	214	253	243	230	294	323	315	409	464
Nýřany	559300	6 981	330	412	342	319	393	460	481	547	630
Obora	541443	134	8	8	9	4	5	4	16	13	9
Obora	559318	549	25	33	35	31	23	33	31	45	60
Obytce	541915	200	8	13	15	1	6	10	15	19	21
Olbramov	566888	54	3	3	2	1	3	1	4	3	4
Olšany	541958	207	11	1	7	10	16	17	8	11	12
Oplot	539783	321	9	14	20	14	20	23	13	23	33
Osek	560057	1 330	70	89	79	60	56	66	96	122	140
Oselce	558184	341	15	17	12	10	22	22	15	14	13
Ostrov u Bezdružic	559326	210	14	13	9	7	12	16	11	19	19
Ostrovec-Lhotka	566993	99	3	6	4	5	5	3	5	8	10
Ostřetice	578061	74	7	8	6	2	3	1	4	11	5
Osvračín	554073	604	22	35	35	24	33	44	34	51	51
Ošelín	541681	158	16	12	4	3	13	13	10	8	11
Otěšice	540293	140	4	5	4	7	5	8	7	4	13
Otov	566209	101	5	5	2	10	5	5	8	9	11
Pačejov	556912	754	22	35	34	40	41	41	32	55	76
Pařezov	599182	178	15	11	9	14	10	13	5	17	20
Pasečnice	554081	207	19	5	4	7	7	11	19	20	10
Pastuchovice	566781	73	2	4	4	5	1	7	3	2	10
Pec	554090	226	10	11	7	17	17	9	10	8	22
Pelechy	566373	76	5	4	-	3	8	3	6	6	11
Pernarec	559334	764	33	38	25	35	56	71	43	52	60
Petrovice u Sušice	556921	633	45	38	27	28	39	30	31	45	59
Planá	561134	5 387	272	311	233	234	342	350	362	386	455
Pláně	530336	271	8	18	17	7	12	18	19	23	25



## VĚKOVÉ SLOŽENÍ OBYVATEL

5. pokračování

v tom věková skupina									Kód obce	Název obce
45-49	50-54	55-59	60-64	65-69	70-74	75-79	80-84	85+		
7	8	13	9	7	4	-	3	1	559253	Nadryby
86	67	93	96	77	73	56	28	28	556751	Nalžovské Hory
21	12	33	28	17	22	8	11	8	540340	Nebílovy
26	44	44	50	66	34	31	10	6	559261	Nečtiny
3	3	2	6	3	2	3	3	3	578223	Nehodiv
35	41	28	34	27	27	22	7	10	559270	Nekmíř
8	9	9	21	13	4	7	5	7	558095	Nekvasovy
21	23	17	18	18	5	5	1	5	554006	Nemanice
7	10	9	12	9	6	2	3	2	599166	Němčice
10	8	10	12	11	5	3	2	1	566837	Němčovice
261	249	229	264	237	182	115	72	32	558109	Nepomuk
12	13	10	10	10	13	7	2	3	558117	Netunice
13	7	6	11	8	7	8	3	3	554022	Neuměř
59	69	47	84	64	41	34	30	21	558125	Neurazy
13	15	7	8	13	13	8	3	1	541192	Nevid
25	14	15	9	9	3	7	1	5	554031	Nevolice
22	22	13	15	16	15	4	7	4	559288	Nevřeň
16	11	15	20	24	19	9	5	3	578533	Nezamyslice
18	11	20	16	13	8	7	4	2	553590	Nezbavětice
17	17	12	14	15	10	7	3	8	542296	Nezdice
17	14	24	35	25	26	15	18	7	556815	Nezdice na Šumavě
4	4	3	19	17	4	2	1	2	540102	Nezdřev
74	95	97	102	101	89	51	38	25	558141	Nezvěstice
18	18	14	20	14	11	5	6	8	540269	Nová Ves
6	9	3	15	14	10	4	2	4	599131	Nová Ves
17	16	23	27	24	20	9	7	10	558176	Nové Mitrovce
15	16	19	21	7	11	8	2	2	554057	Nový Kramolín
327	333	319	366	303	266	147	78	61	556831	Nýrsko
449	504	428	439	441	342	243	135	86	559300	Nýřany
6	10	8	14	13	2	-	3	2	541443	Obora
37	31	34	28	32	28	12	18	13	559318	Obora
15	6	16	19	18	8	4	2	4	541915	Obytce
2	3	8	2	8	4	1	2	-	566888	Olbramov
18	20	22	9	15	11	8	3	8	541958	Olšany
23	25	21	19	30	14	12	5	3	539783	Oplot
89	64	89	105	80	58	33	17	17	560057	Osek
32	36	23	17	28	25	20	10	10	558184	Oselce
18	10	9	9	24	10	4	4	2	559326	Ostrov u Bezdružic
4	5	7	8	12	3	3	2	6	566993	Ostrovec-Lhotka
4	1	3	9	4	2	3	-	1	578061	Ostřetice
47	37	38	52	31	31	21	9	9	554073	Osvračín
15	7	13	12	9	8	2	1	1	541681	Ošelín
14	10	16	8	14	13	3	4	1	540293	Otěšice
7	7	4	9	8	4	-	1	1	566209	Otov
54	47	35	45	65	61	40	17	14	556912	Pačejov
11	14	9	4	10	8	6	1	1	599182	Pařezov
14	17	17	21	15	10	4	4	3	554081	Pasečnice
3	8	3	7	4	3	2	2	3	566781	Pastuchovice
15	22	15	11	17	11	16	4	4	554090	Pec
2	9	3	5	3	1	4	3	-	566373	Pelechý
82	62	48	50	40	26	20	14	9	559334	Pernarec
37	33	43	60	41	30	13	19	15	556921	Petrovice u Sušice
367	398	339	375	366	252	173	101	71	561134	Planá
14	16	13	21	20	13	15	7	5	530336	Pláně

## VĚKOVÉ SLOŽENÍ OBYVATEL

Tab. 3 Věkové složení obyvatel

(stav k 31. 12. 2016)

Název obce	Kód obce	Celkem	v tom věková skupina								
			0-4	5-9	10-14	15-19	20-24	25-29	30-34	35-39	40-44
Plánice	556955	1 636	69	75	79	76	71	105	105	115	137
Plasy	559351	2 671	148	117	114	133	154	165	164	191	229
Plešnice	559369	287	25	24	13	14	15	21	18	26	30
Plískov	566861	125	6	7	6	6	3	7	6	13	15
Plzeň	554791	170 548	8 777	9 032	7 122	6 247	7 792	11 247	13 279	14 287	14 629
Přovany	559377	441	18	23	17	20	19	27	27	36	33
Poběžovice	554111	1 551	61	75	77	66	84	96	105	97	145
Pocinovice	554120	568	29	29	28	22	24	46	41	49	45
Poděvousy	566365	255	11	17	10	8	18	19	12	14	23
Podmokly	551686	161	10	11	8	8	7	5	14	10	12
Podmokly	560081	253	7	17	17	10	8	16	16	15	21
Polánka	553565	47	2	4	-	1	-	3	2	6	3
Poleň	541788	280	5	15	18	13	13	15	14	15	30
Postřekov	554138	1 129	58	51	44	53	55	80	65	74	89
Potvorov	530247	134	3	6	6	4	7	9	9	9	12
Prádló	558231	262	17	10	5	7	11	14	21	24	14
Prášíly	556084	157	4	14	8	7	9	9	10	14	14
Prostiboř	541486	133	3	6	5	5	8	10	12	11	11
Předenice	540412	225	15	13	8	10	13	13	6	16	26
Předslav	557005	754	33	48	40	40	31	45	58	76	71
Přehýšov	559393	457	20	17	15	20	30	30	36	31	52
Přestavky	530131	232	8	13	8	4	11	12	17	19	18
Přeštice	558249	7 106	300	371	324	303	376	445	510	572	644
Přichovice	558257	1 083	49	50	65	61	66	58	72	89	100
Příkosice	579131	427	24	29	23	24	17	16	29	37	37
Přimda	561151	1 570	105	134	96	78	76	130	123	119	122
Příšov	567086	298	10	16	16	20	26	17	15	15	43
Přívětice	560111	207	9	8	6	8	12	18	11	10	19
Ptenín	558265	192	7	13	3	8	6	8	10	13	13
Puclice	554154	347	16	20	21	20	10	19	18	26	32
Rabí	557013	506	29	30	22	20	18	27	38	30	48
Radkovic	540421	104	3	8	8	2	5	7	4	12	6
Radnice	560120	1 785	78	75	82	85	111	127	137	124	143
Raková	566942	235	14	18	8	8	10	20	24	16	19
Rejštejn	557021	247	12	12	15	4	12	13	13	17	27
Rochlov	559423	283	19	14	14	14	18	22	20	21	20
Rokycany	559717	14 014	709	756	620	594	693	894	1 030	1 118	1 152
Roupov	558290	250	9	11	10	12	13	16	17	19	16
Rozvadov	561169	703	47	41	24	24	28	53	68	67	53
Rybnice	559431	535	25	35	35	25	24	34	33	54	42
Rybník	554189	181	15	12	9	11	11	20	10	11	11
Řenče	558303	920	49	56	33	47	45	63	58	69	70
Sebečice	560146	68	3	3	1	-	1	3	5	8	3
Seč	558311	302	28	14	7	16	15	16	27	23	26
Sedlec	530271	91	8	5	4	6	7	6	8	3	9
Sedliště	540692	101	4	2	1	4	6	4	6	5	8
Semněvice	554201	212	26	25	14	8	14	12	15	17	13
Sirá	546488	136	10	8	10	8	8	5	7	16	14
Skapce	579467	112	6	5	6	9	6	8	5	10	10
Skašov	539937	228	7	12	11	10	13	12	10	20	16
Skomelno	566845	213	16	9	6	7	11	12	19	17	16
Skočice	506664	252	13	6	12	13	21	9	14	21	26
Slatina	566748	64	1	2	3	4	3	-	3	5	3
Slatina	578436	104	2	2	6	5	9	4	1	9	10



## VĚKOVÉ SLOŽENÍ OBYVATEL

6. pokračování

v tom věková skupina									Kód obce	Název obce
45-49	50-54	55-59	60-64	65-69	70-74	75-79	80-84	85+		
107	123	134	122	113	84	54	28	39	556955	Plánice
173	174	170	204	207	133	89	55	51	559351	Plasy
26	21	12	15	12	6	4	2	3	559369	Plešnice
5	3	7	9	14	2	8	5	3	566861	Plískov
10 839	10 919	10 005	11 766	10 642	9 780	6 295	4 382	3 508	554791	Plzeň
29	34	27	26	44	21	21	14	5	559377	Přonovany
103	105	86	115	135	94	50	37	20	554111	Poběžovice
34	29	35	48	45	23	16	16	9	554120	Pocinovice
19	22	19	16	13	12	12	7	3	566365	Poděvousy
7	9	13	18	11	7	1	2	8	551686	Podmokly
14	17	18	23	18	21	7	4	4	560081	Podmokly
1	-	5	9	7	-	2	1	1	553565	Polánka
23	20	15	22	22	20	9	5	6	541788	Poleň
82	84	81	78	68	56	52	38	21	554138	Postřekov
11	9	14	5	9	7	6	2	6	530247	Potvorov
21	16	25	22	22	17	7	5	4	558231	Prádlo
19	12	5	9	12	5	5	-	1	556084	Prášily
7	8	12	13	6	7	4	1	4	541486	Prostiboř
18	10	15	19	19	11	4	4	5	540412	Předenice
38	38	37	56	58	29	24	16	16	557005	Předslav
27	34	37	25	24	32	12	8	7	559393	Přehýšov
8	16	19	28	18	10	8	8	7	530131	Přestavky
476	476	443	516	457	394	236	149	114	558249	Přeštice
89	53	66	82	64	56	23	17	23	558257	Příchovice
32	19	21	28	25	27	20	12	7	579131	Příkosice
108	98	91	79	84	43	36	25	23	561151	Přimda
25	24	17	8	14	15	7	6	4	567086	Příšov
14	12	10	10	24	15	13	3	5	560111	Přivětice
16	11	20	23	10	11	8	5	7	558265	Ptenín
22	21	23	26	28	14	12	13	6	554154	Puclice
24	35	40	39	39	23	14	17	13	557013	Rabí
7	8	6	7	12	2	6	-	1	540421	Radkovice
129	122	102	120	109	92	65	48	36	560120	Radnice
13	10	25	16	7	9	9	5	4	566942	Raková
20	19	12	18	28	9	8	3	5	557021	Rejštejn
27	21	14	13	15	14	10	4	3	559423	Rochlov
923	936	926	1 018	878	723	468	318	258	559717	Rokycany
20	17	14	20	18	16	11	3	8	558290	Roupov
61	52	50	48	26	21	22	9	9	561169	Rozvadov
42	29	33	35	34	24	8	13	10	559431	Rybnice
11	14	10	7	12	10	5	2	-	554189	Rybník
71	65	66	58	58	48	27	26	11	558303	Řenče
1	2	7	7	7	10	-	1	6	560146	Sebečice
23	22	18	23	18	12	5	2	7	558311	Seč
5	8	3	4	3	3	4	2	3	530271	Sedlec
6	10	6	17	6	6	6	4	-	540692	Sedliště
15	15	7	7	10	5	4	3	2	554201	Semněřice
5	7	8	3	9	10	5	1	2	546488	Sirá
6	5	6	6	13	7	2	-	2	579467	Skapce
23	10	14	21	17	13	8	4	7	539937	Skašov
10	14	11	17	14	16	7	6	5	566845	Skomelno
22	17	11	21	18	14	8	3	3	506664	Skořice
2	3	8	6	7	5	4	3	2	566748	Slatina
13	5	6	7	11	8	2	1	3	578436	Slatina



## VĚKOVÉ SLOŽENÍ OBYVATEL

Tab. 3 Věkové složení obyvatel

(stav k 31. 12. 2016)

Název obce	Kód obce	Celkem	v tom věková skupina								
			0-4	5-9	10-14	15-19	20-24	25-29	30-34	35-39	40-44
Smědčice	540722	275	16	20	26	11	16	15	18	18	32
Soběkury	558346	593	22	32	28	15	31	45	27	53	43
Soběšice	557099	390	16	10	18	12	30	25	18	16	27
Spálené Poříčí	558362	2 709	144	165	127	128	133	183	172	210	225
Spáňov	554251	188	5	14	12	10	4	12	14	20	22
Srbice	554260	391	18	15	14	20	20	30	13	26	30
Srby	540676	169	5	6	5	3	9	14	11	12	10
Srby	554278	446	24	35	19	17	28	28	26	31	30
Srní	557111	235	7	15	5	7	11	12	13	20	27
Staňkov	554294	3 350	132	213	184	144	162	193	207	298	304
Staré Sedliště	561185	1 264	71	108	85	74	70	100	84	96	121
Staré Sedlo	561193	271	16	18	13	6	20	14	18	20	30
Starý Plzenec	558371	5 003	268	273	241	224	259	321	333	360	412
Stod	558389	3 608	150	187	160	136	182	228	239	282	307
Strašice	560162	2 496	120	127	117	109	139	203	170	201	220
Strašín	557129	322	22	17	7	12	15	21	13	22	12
Stráž	554316	221	4	4	8	13	20	23	11	16	22
Stráž	561207	1 121	51	64	69	51	69	76	82	82	92
Strážov	557137	1 413	63	93	75	52	77	88	81	91	138
Střelice	540056	139	7	8	6	6	12	10	12	10	9
Stříbro	561215	7 705	346	366	356	283	430	570	550	584	634
Střížovice	558401	394	18	20	17	22	21	33	22	19	42
Studánka	561223	490	26	36	25	30	29	25	30	32	59
Studená	553603	36	-	-	-	2	3	4	2	3	1
Sulislav	561231	213	9	12	11	10	7	12	18	24	9
Sušice	557153	11 127	494	596	532	531	614	663	645	766	893
Svéradice	557161	325	12	10	15	17	21	20	15	25	22
Svojkovice	541176	408	22	19	17	15	26	24	27	24	45
Svojšín	561258	439	32	23	24	22	28	32	26	42	37
Sytno	557081	336	16	12	8	13	19	37	27	25	20
Štáhlavy	558427	2 548	139	154	131	99	92	130	171	225	235
Štěnovice	558435	2 021	133	137	128	99	78	103	147	192	195
Štěnovický Borek	539741	574	42	39	39	20	26	33	56	53	50
Štichov	566101	79	5	6	3	1	3	4	9	9	2
Štichovice	578797	111	2	4	2	8	11	9	4	7	6
Štítov	579343	58	2	3	1	3	2	8	2	2	5
Švihov	557200	1 691	86	84	91	85	79	103	98	138	165
Tachov	560715	12 699	566	595	554	587	672	868	935	925	1 108
Tatiná	578983	248	13	10	15	15	17	21	19	11	20
Těně	560189	279	14	13	6	16	25	21	13	17	30
Terešov	566802	162	6	7	8	11	14	7	6	15	23
Těškov	546526	303	7	20	11	8	17	23	16	19	28
Tis u Blatna	559482	106	10	5	4	7	3	10	9	7	4
Tisová	541621	465	30	32	17	14	25	39	24	39	51
Tlučná	559491	3 244	183	225	184	147	164	191	237	287	340
Tlumačov	554341	432	24	29	20	20	23	18	24	36	39
Tojice	578614	95	2	2	7	3	5	9	7	4	10
Trhanov	554359	537	11	29	33	27	25	27	37	41	49
Trnová	559504	893	50	57	34	45	40	45	66	78	87
Trokavec	579246	98	3	2	1	1	7	9	8	13	8
Trpísty	561291	237	7	12	12	11	18	11	15	18	21
Třebčice	578592	113	5	3	6	4	5	4	7	16	24
Třemešné	561304	384	17	15	22	15	22	34	17	25	29
Třemošná	559521	4 946	223	270	253	213	243	313	310	380	437



## VĚKOVÉ SLOŽENÍ OBYVATEL

7. pokračování

v tom věková skupina									Kód obce	Název obce
45-49	50-54	55-59	60-64	65-69	70-74	75-79	80-84	85+		
20	13	18	16	17	9	6	3	1	540722	Smědčice
41	55	43	34	37	34	13	22	18	558346	Soběkury
34	28	17	25	41	35	19	12	7	557099	Soběšice
188	167	158	194	194	140	76	69	36	558362	Spálené Poříčí
8	8	14	12	16	7	4	6	-	554251	Spáňov
29	24	29	28	42	21	13	10	9	554260	Srbice
9	11	14	13	24	10	7	4	2	540676	Srby
37	29	21	41	35	18	15	7	5	554278	Srby
10	22	22	24	16	12	7	5	-	557111	Smí
196	205	202	267	246	162	108	62	65	554294	Staňkov
76	79	75	70	70	39	16	16	14	561185	Staré Sedliště
18	12	16	20	20	21	5	2	2	561193	Staré Sedlo
337	328	327	372	318	273	163	118	76	558371	Starý Plzenec
231	256	237	279	253	200	158	74	49	558389	Stod
219	162	138	156	139	121	59	51	45	560162	Strašice
23	28	29	31	26	18	10	9	7	557129	Strašín
18	16	12	16	15	10	2	7	4	554316	Stráž
75	86	73	75	76	48	25	17	10	561207	Stráž
97	99	73	75	121	90	53	28	19	557137	Strážov
11	10	9	7	9	8	2	1	2	540056	Střelice
534	593	545	526	497	354	275	159	103	561215	Stříbro
23	26	34	30	23	15	9	15	5	558401	Střížovice
34	43	16	33	30	21	11	4	6	561223	Studánka
3	2	2	4	5	1	1	3	-	553603	Studená
16	17	13	16	21	7	3	7	1	561231	Sulislav
752	728	765	787	762	620	428	298	253	557153	Sušice
20	17	27	29	25	24	13	6	7	557161	Svěradice
28	23	21	36	33	27	10	8	3	541176	Svojkovice
21	22	34	35	25	12	12	8	4	561258	Svojšíň
34	34	20	18	24	14	12	1	2	557081	Sytno
142	155	129	189	204	170	77	45	61	558427	Štáhlavy
146	119	103	142	109	88	41	35	26	558435	Štěnovice
30	42	34	26	23	23	16	10	12	539741	Štěnovický Borek
-	7	11	5	4	7	2	-	1	566101	Štichov
15	9	6	3	7	9	3	4	2	578797	Štichovice
7	4	5	4	2	2	3	2	1	579343	Štítov
110	103	72	108	129	115	57	31	37	557200	Švihov
913	902	843	922	911	550	412	245	191	560715	Tachov
20	12	24	13	7	12	13	2	4	578983	Tatiná
17	26	12	13	14	17	10	9	6	560189	Těně
13	12	9	12	8	3	2	5	1	566802	Terešov
21	20	21	27	23	15	16	6	5	546526	Těškov
2	9	6	10	7	6	4	2	1	559482	Tis u Blatna
30	39	32	29	21	22	9	7	5	541621	Tisová
217	208	157	199	177	135	91	57	45	559491	Tlučná
30	31	29	28	23	20	18	10	10	554341	Tlumačov
5	10	2	5	4	4	7	4	5	578614	Tojice
36	31	32	41	46	30	19	13	10	554359	Trhanov
47	55	55	66	55	48	24	26	15	559504	Trnová
2	5	8	12	11	3	2	1	2	579246	Trokavec
20	15	16	10	22	12	10	3	4	561291	Trpísty
7	8	2	7	9	3	1	1	1	578592	Třebčice
35	32	20	22	37	19	11	9	3	561304	Třemešné
337	325	304	337	372	262	175	90	102	559521	Třemošná

## VĚKOVÉ SLOŽENÍ OBYVATEL

Tab. 3 Věkové složení obyvatel

(stav k 31. 12. 2016)

Název obce	Kód obce	Celkem	v tom věková skupina								
			0-4	5-9	10-14	15-19	20-24	25-29	30-34	35-39	40-44
Tužice	553522	90	2	3	3	5	11	2	4	9	11
Týček	546534	209	12	6	5	6	9	14	22	16	20
Tymákov	558460	969	65	83	45	31	43	55	76	106	84
Týnec	541885	340	11	19	23	11	19	29	20	35	22
Týniště	539929	44	-	-	3	4	2	4	2	3	3
Úboč	566161	111	6	6	6	5	5	1	10	18	8
Úherce	546411	364	25	32	22	17	17	18	23	45	38
Újezd	554383	414	22	31	31	22	17	16	20	44	47
Újezd nade Mží	566594	100	2	10	7	3	3	4	3	13	8
Újezd u Plánice	578321	109	7	7	2	5	1	7	11	13	11
Újezd u Svatého Kříže	546551	241	13	6	3	8	15	16	15	15	21
Úlice	559555	504	21	25	13	24	18	40	51	34	41
Únehle	541435	138	7	12	10	10	4	11	14	12	13
Únějovice	554391	112	7	7	4	8	3	4	6	10	12
Úněšov	559563	573	27	18	23	35	42	30	41	27	53
Únětice	540528	142	7	6	7	5	6	7	10	8	15
Úsilov	554405	134	4	3	6	8	10	10	10	8	10
Úterý	559571	475	21	30	30	18	27	31	32	37	38
Útušice	558486	665	25	40	33	40	35	32	22	50	93
Vejpnice	559580	4 191	288	344	272	212	190	237	272	454	460
Vejvanov	560227	234	12	15	12	8	14	11	16	11	24
Velečín	578924	64	2	1	2	4	4	1	2	1	5
Velhartice	557366	821	32	37	32	31	49	49	46	54	49
Velké Hydčice	557374	253	10	11	8	12	24	18	14	19	16
Velký Bor	557382	542	26	37	26	16	30	42	39	39	39
Velký Malahov	554413	260	20	22	14	9	10	23	19	21	19
Ves Touškov	558494	363	20	16	15	29	25	25	23	28	33
Veselá	560235	285	17	24	13	19	6	15	20	25	30
Vidice	554421	167	12	9	10	5	4	12	10	16	6
Vísky	579289	46	3	4	2	3	2	2	2	6	6
Vlčí	566691	60	1	1	6	-	2	1	4	3	8
Vlčtejn	540706	86	5	2	3	2	3	9	6	6	5
Vlkanov	566250	136	12	15	6	5	13	9	9	7	12
Vočov	559601	866	63	65	39	35	41	66	86	73	71
Volduchy	560251	1 169	85	77	51	43	52	87	74	100	96
Vranov	579491	166	11	8	5	9	5	8	11	14	15
Vrčeň	558559	321	14	16	22	17	22	16	18	19	41
Vrhavěč	557455	897	32	52	56	50	41	49	57	67	84
Vřeskovice	566055	306	19	11	14	13	15	19	26	24	28
Vstíš	558567	493	27	19	21	20	30	48	27	33	49
Všehrady	566497	55	3	4	4	1	4	4	2	3	9
Všekary	566071	111	6	10	8	10	1	3	3	14	14
Všenice	566799	270	13	20	13	10	9	12	11	27	33
Všepadly	554448	44	-	1	1	-	-	1	2	4	4
Všeruby	554456	779	32	35	38	45	55	49	48	38	70
Všeruby	559628	1 402	92	105	72	78	83	89	93	127	123
Výrov	566969	451	22	26	18	20	27	32	29	29	34
Vysoká Libyně	530280	234	9	10	14	14	9	18	13	20	19
Zadní Chodov	541362	255	19	11	10	11	6	16	15	23	25
Zahořany	554464	977	56	49	50	42	51	67	63	68	69
Zahrádka	578827	156	9	11	5	7	11	6	12	12	16
Záchlumí	541664	391	25	25	24	18	34	35	24	20	32
Zavlekov	557463	418	14	20	25	19	16	29	22	27	42
Zbiroh	560260	2 485	129	119	113	124	146	177	151	180	205



## VĚKOVÉ SLOŽENÍ OBYVATEL

8. pokračování

v tom věková skupina									Kód obce	Název obce
45-49	50-54	55-59	60-64	65-69	70-74	75-79	80-84	85+		
7	3	4	6	6	5	6	1	2	553522	Tužice
9	13	20	15	11	18	5	6	2	546534	Týček
50	60	59	61	56	43	22	18	12	558460	Tymákov
20	22	24	22	20	21	6	11	5	541885	Týnec
3	5	2	4	5	1	2	-	1	539929	Týniště
4	3	11	14	6	3	2	-	3	566161	Úboč
22	26	13	17	26	11	7	2	3	546411	Úherce
20	20	22	37	24	25	7	3	6	554383	Újezd
7	4	8	10	9	4	3	2	-	566594	Újezd nade Mží
6	4	5	7	11	7	-	4	1	578321	Újezd u Plánice
19	17	12	18	25	12	12	8	6	546551	Újezd u Svatého Kříže
32	34	31	48	31	30	14	8	9	559555	Úlice
11	5	7	4	9	5	3	-	1	541435	Únehle
8	6	8	12	7	4	2	2	2	554391	Únějovice
46	34	37	43	48	36	17	10	6	559563	Úněšov
11	11	13	9	7	7	7	3	3	540528	Únětice
20	8	7	7	8	7	2	4	2	554405	Úsilov
30	28	24	45	33	25	15	4	7	559571	Úterý
46	50	35	37	41	42	28	9	7	558486	Útušice
284	229	185	209	211	160	65	57	62	559580	Vejpnice
21	13	14	12	16	14	9	6	6	560227	Vejanov
2	6	3	3	12	9	6	-	1	578924	Velečín
73	58	59	74	55	45	32	25	21	557366	Velhartice
16	22	20	17	14	7	7	12	6	557374	Velké Hydčice
24	52	45	39	19	27	18	17	7	557382	Velký Bor
12	18	22	14	14	10	7	5	1	554413	Velký Malahov
31	22	17	13	32	18	8	4	4	558494	Ves Touškov
17	16	20	22	14	13	6	7	1	560235	Veselá
13	15	14	11	13	9	3	2	3	554421	Vídice
3	2	1	2	3	-	-	2	3	579289	Vísky
4	-	4	8	8	4	3	1	2	566691	Vičí
9	7	4	4	6	6	2	2	5	540706	Vičtejn
8	8	9	5	6	2	5	2	3	566250	Vlkanov
51	50	47	51	56	34	14	10	14	559601	Vochov
72	73	59	92	69	58	32	21	28	560251	Volduchy
14	11	13	15	9	8	5	3	2	579491	Vranov
20	9	20	32	20	13	14	4	4	558559	Vrčeň
67	58	53	63	62	38	29	17	22	557455	Vrhavěč
22	20	17	19	13	13	14	11	8	566055	Vřeskovice
33	31	26	39	37	26	14	7	6	558567	Vstiš
1	2	1	8	5	2	-	1	1	566497	Všehrady
3	6	5	11	9	-	2	5	1	566071	Všekary
17	9	18	21	21	17	7	8	4	566799	Všenice
3	-	5	9	8	4	2	-	-	554448	Všepadly
62	73	51	52	53	41	20	8	9	554456	Všeruby
101	81	91	84	65	51	29	25	13	559628	Všeruby
23	37	30	35	33	25	13	11	7	566969	Výrov
16	18	18	16	15	11	8	4	2	530280	Vysoká Libyně
23	18	20	12	22	11	7	3	3	541362	Zadní Chodov
67	68	72	90	58	28	25	32	22	554464	Zahořany
11	7	11	15	10	4	5	1	3	578827	Zahrádka
27	28	22	16	24	11	16	6	4	541664	Záchlumí
30	28	41	25	24	25	12	10	9	557463	Zavlekov
171	183	159	178	160	131	81	45	33	560260	Zbiroh

## VĚKOVÉ SLOŽENÍ OBYVATEL

**Tab. 3 Věkové složení obyvatel**

(stav k 31. 12. 2016)

Název obce	Kód obce	Celkem	v tom věková skupina								
			0-4	5-9	10-14	15-19	20-24	25-29	30-34	35-39	40-44
Zborovy	578312	110	2	2	1	4	11	7	6	9	6
Zbůch	559661	2 291	120	160	120	96	108	132	183	202	190
Zdemyslice	558583	600	37	31	25	27	34	24	46	50	62
Zemětice	558591	275	16	10	7	13	7	14	15	27	23
Zhoř	541460	142	18	4	6	7	19	6	13	13	6
Zruč-Senec	559679	3 232	182	187	167	144	164	185	231	272	273
Zvíkovec	541061	204	12	10	8	4	12	13	17	24	11
Žákava	530182	460	25	38	25	19	19	35	40	50	41
Ždánov	554472	156	7	10	12	7	6	6	12	7	20
Ždírec	558605	473	23	23	20	18	27	27	28	34	52
Železná Ruda	557528	1 636	80	87	55	84	73	120	116	126	146
Žihle	559695	1 354	42	66	73	68	81	90	76	100	121
Žihobce	557536	595	25	26	33	36	24	36	38	36	49
Žichovice	557544	656	31	25	23	28	32	38	38	43	52
Žilov	559709	423	16	25	20	16	18	29	33	37	47
Žinkovy	558630	880	43	36	39	25	36	47	45	64	78
Životice	540137	41	-	-	-	2	2	2	-	-	2

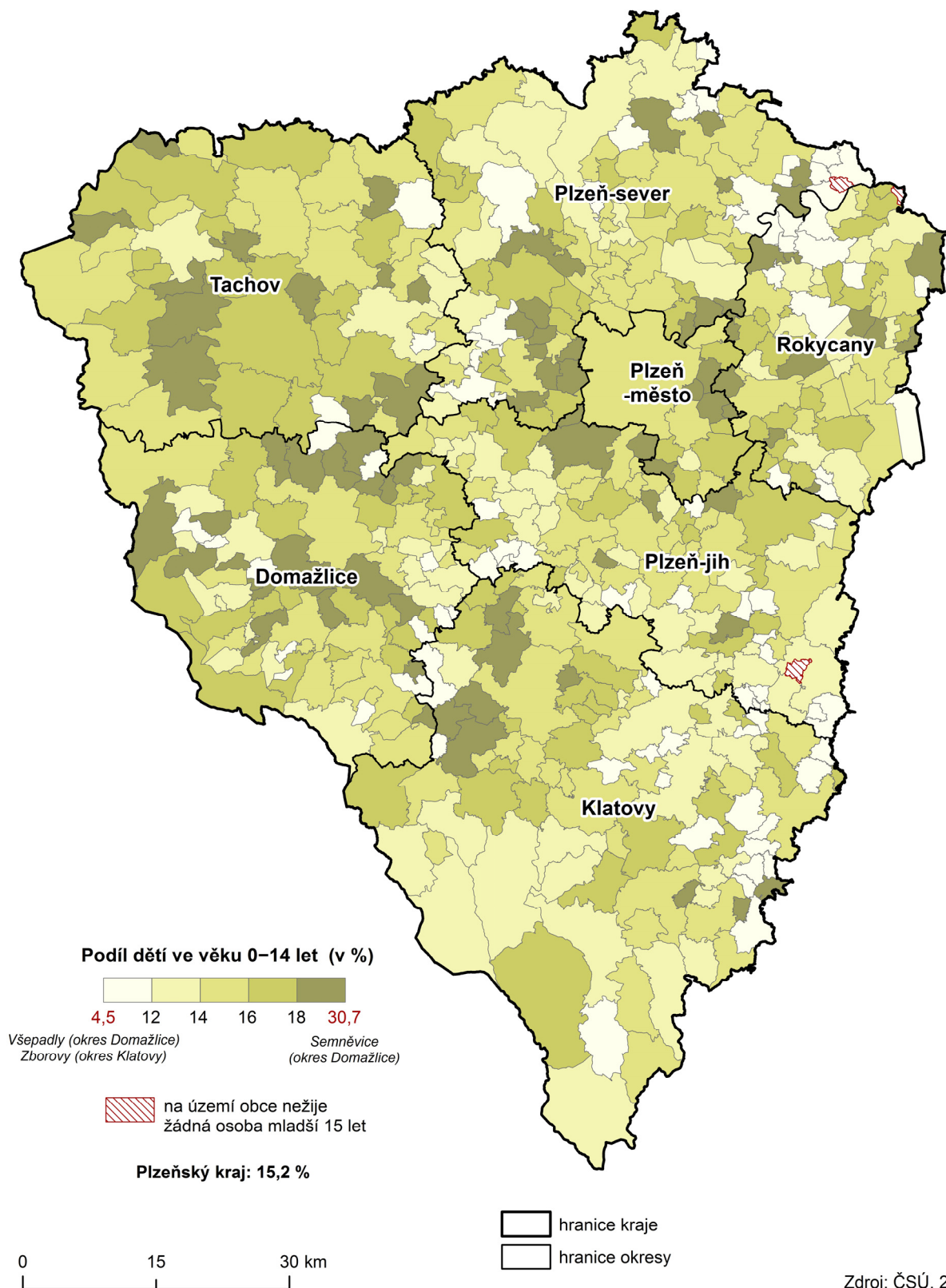


## VĚKOVÉ SLOŽENÍ OBYVATEL

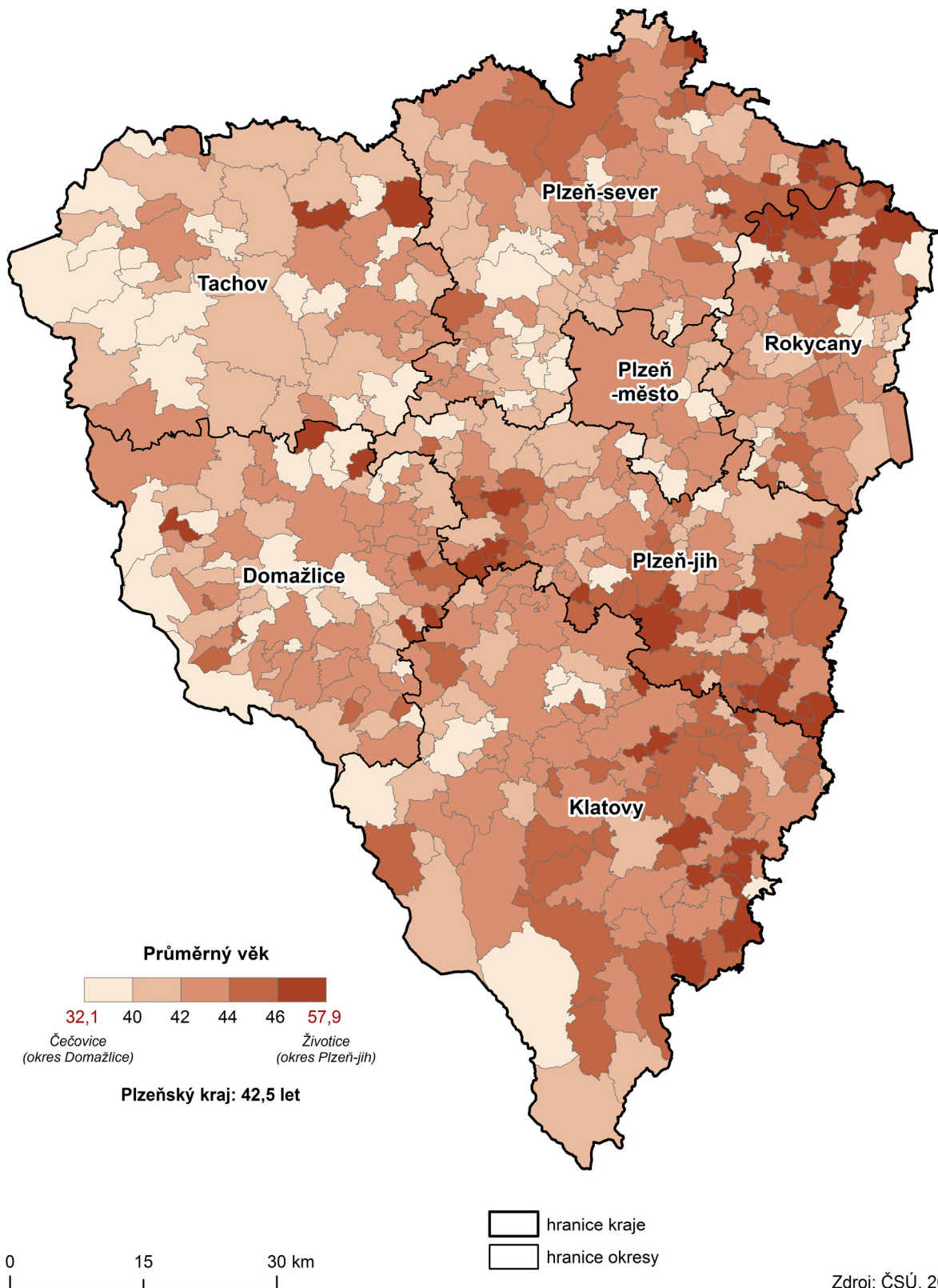
dokončení

v tom věková skupina									Kód obce	Název obce
45-49	50-54	55-59	60-64	65-69	70-74	75-79	80-84	85+		
8	7	10	13	15	1	1	2	5	578312	Zborovy
144	139	135	142	155	106	79	47	33	559661	Zbůch
45	34	30	50	31	30	18	19	7	558583	Zdemyslice
20	14	17	28	21	20	8	8	7	558591	Zemětice
8	6	11	8	6	4	3	3	1	541460	Zhoř
206	216	204	220	199	154	110	64	54	559679	Zruč-Senec
23	16	11	15	10	6	4	7	1	541061	Zvíkovec
22	30	20	30	21	10	11	11	13	530182	Žákava
15	6	10	8	16	7	5	-	2	554472	Ždánov
25	26	29	42	37	30	13	7	12	558605	Ždírec
105	137	124	123	110	73	46	18	13	557528	Železná Ruda
80	79	108	104	96	68	47	27	28	559695	Žihle
38	39	39	39	44	40	23	20	10	557536	Žihobce
51	44	46	62	40	45	26	17	15	557544	Žichovice
25	36	24	28	23	15	15	12	4	559709	Žilov
44	46	43	73	79	82	39	26	35	558630	Žinkovy
5	4	1	5	4	10	1	1	2	540137	Životice

## Podíl dětí ve věku 0–14 let v obcích Plzeňského kraje k 31. 12. 2016

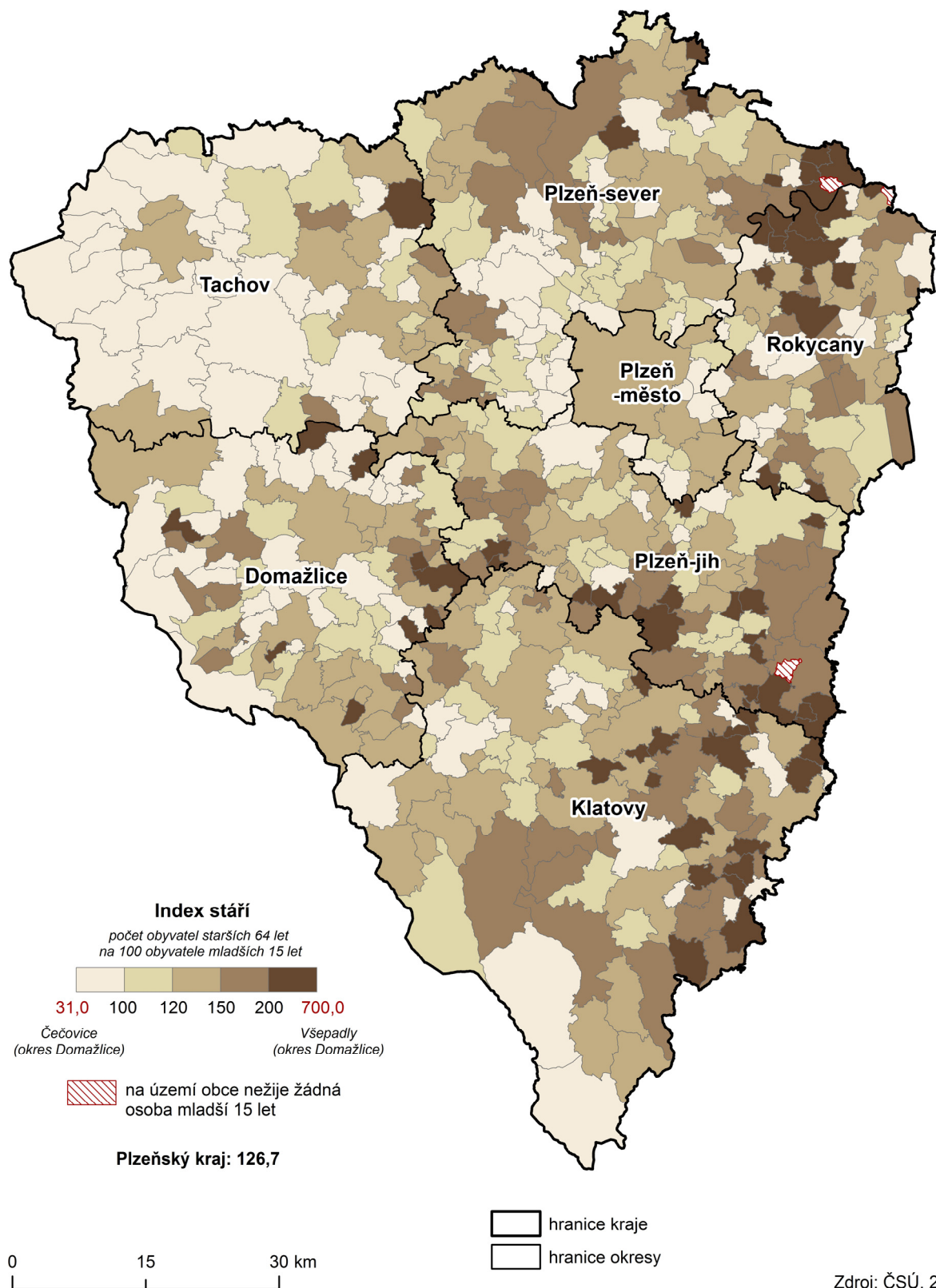


## Průměrný věk v obcích Plzeňského kraje k 31. 12. 2016





## Index stáří v obcích Plzeňského kraje k 31. 12. 2016



## NEZAMĚŠTNANOST

Tab. 4 Nezaměstnanost

(stav k 31. 12. 2016)

Pramen: Ministerstvo práce a sociálních věcí

Název obce	Kód obce	Uchazeči o zaměstnání <sup>1)</sup>	z toho				Podíl nezaměstnaných osob (v %)	Pracovní místa <sup>1)</sup>
			dosažitelní ve věku 15–64 let	ženy	absolventi	osoby se zdravotním postižením		
Babylon	553433	10	10	8	-	1	5	7
Bdeněves	566756	13	13	5	1	-	3	6
Běhařov	541842	3	3	3	1	2	2	-
Bělá nad Radbuzou	553441	55	52	26	-	13	4	68
Benešovice	560723	18	17	9	1	1	13	-
Běšiny	555797	14	11	5	-	3	2	4
Bezděkov	541095	3	3	2	-	-	3	-
Bezděkov	555801	24	15	14	1	6	2	2
Bezdrůžice	560740	40	37	20	-	11	6	13
Bezvěrov	558656	39	38	20	-	3	9	7
Bílov	530239	3	3	1	-	-	6	-
Biřkov	578088	-	-	-	-	-	-	1
Blatnice	558672	19	19	11	1	1	3	-
Blažim	566764	2	2	1	-	-	5	-
Blížejev	553450	51	50	30	-	10	5	3
Blovice	557587	101	85	62	10	17	3	98
Bohy	566471	5	5	2	1	1	7	3
Bolešiny	555835	10	8	6	1	5	1	-
Bolkov	540463	-	-	-	-	-	-	-
Bor	560758	122	121	67	1	34	4	410
Borovno	566705	2	1	1	-	1	2	-
Borovy	542156	7	7	5	-	2	5	-
Brnířov	566136	16	16	10	-	9	6	-
Brod nad Tichou	541605	12	12	5	-	4	7	-
Brodeslavy	566489	2	-	1	-	-	-	-
Broumov	541401	1	1	1	-	-	1	2
Břasy	559725	63	59	32	1	22	4	10
Březina	559733	6	4	4	-	1	2	-
Břežany	541923	3	1	2	-	1	1	-
Bučí	558699	3	3	1	-	-	3	-
Budětice	555894	15	15	7	1	6	9	-
Bujesily	559741	2	2	1	-	-	5	-
Buková	546372	2	2	-	-	2	1	-
Bukovec	553506	2	2	1	-	-	3	-
Bukovník	530085	4	4	3	1	-	9	-
Bušovice	559750	9	9	7	1	2	2	-
Cebiv	560782	16	16	8	-	5	8	-
Cekov	559768	2	2	1	-	-	2	-
Ctiboř	579459	9	9	3	-	2	4	-
Čachrov	555941	10	10	5	-	2	3	1
Částkov	560804	11	11	6	-	3	5	4
Čečovice	566080	4	4	1	-	-	6	-
Čeminy	558711	5	5	3	1	1	3	-
Černá	553514	6	6	4	-	-	4	3
Černíkov	553531	10	7	6	-	2	3	-
Černíkovice	566632	4	4	2	-	-	7	-
Černošín	560812	36	34	12	1	7	4	12
Černovice	566098	4	3	3	-	1	4	2
Čerňovice	530328	2	2	1	-	1	2	-
Červené Poříčí	542172	7	7	5	-	-	5	1
Česká Bříza	558745	9	9	7	-	2	3	-
Česká Kubice	553549	14	14	9	1	5	2	91

## NEZAMĚSTNANOST

Tab. 4 Nezaměstnanost

(stav k 31. 12. 2016)

Pramen: Ministerstvo práce a sociálních věcí

1. pokračování

Název obce	Kód obce	Uchazeči o zaměstnání <sup>1)</sup>	z toho				Podíl nezaměstnaných osob (v %)	Pracovní místa <sup>1)</sup>
			dosažitelní ve věku 15–64 let	ženy	absolventi	osoby se zdravotním postižením		
Čihaň	542024	4	3	2	-	2	2	2
Čilá	540927	-	-	-	-	-	-	-
Čímice	578495	9	9	5	-	2	9	3
Čížice	557641	10	10	8	-	1	3	-
Čížkov	557650	22	21	14	1	4	5	2
Čmelíný	578568	2	2	1	-	-	2	-
Dešenice	556041	15	11	7	-	2	2	6
Díly	553557	14	13	5	1	6	5	-
Dlažov	556068	15	11	6	-	2	4	-
Dlouhá Ves	556076	52	51	24	-	10	9	13
Dlouhý Újezd	560839	21	21	8	-	3	8	2
Dnešice	557668	14	13	6	2	3	2	4
Dobršíň	530123	2	2	1	-	1	3	-
Dobřany	557676	132	116	68	7	29	3	54
Dobříč	558770	8	8	3	2	1	3	-
Dobřív	559776	38	37	24	-	15	4	3
Dolany	556106	15	13	8	1	4	2	36
Dolany	558788	7	7	3	-	-	4	-
Dolce	539945	13	13	4	-	2	6	-
Dolní Bělá	558796	10	10	6	-	-	4	-
Dolní Hradiště	558800	3	3	-	-	2	8	-
Dolní Lukavice	557684	27	26	15	-	3	4	4
Domažlice	553425	244	235	126	6	68	3	411
Domoraz	578517	1	1	-	-	-	3	-
Drahkov	540251	4	2	2	-	1	2	-
Drahoňův Újezd	530379	5	5	3	-	1	6	-
Drahotín	553573	11	11	8	-	2	9	-
Dražeň	578665	2	2	-	-	-	2	-
Draženov	553581	9	8	6	-	3	3	3
Dražovice	566683	3	3	1	-	-	3	-
Druztová	558834	13	13	9	-	-	3	-
Dýšina	558851	31	26	12	4	2	2	50
Ejovice	559792	13	13	5	-	2	3	7
Erpužice	560855	14	14	8	-	3	6	-
Frymburk	578525	2	2	-	1	-	3	-
Halže	560863	37	37	15	1	15	5	15
Hamry	578240	4	2	2	-	1	2	-
Hartmanice	556181	61	60	21	3	15	9	26
Hejná	541796	8	4	4	-	3	4	-
Heřmanova Huť	558869	48	48	28	2	6	4	43
Hlavňovice	556203	21	21	17	-	5	7	-
Hlince	566390	3	3	-	-	1	6	-
Hlohová	553620	9	9	5	-	-	5	9
Hlohovčice	566641	5	5	2	-	1	5	-
Hlohovice	559806	7	7	6	-	1	3	-
Hnačov	542083	2	2	1	-	-	3	-
Hněvnice	530221	2	2	2	-	-	2	-
Holoubkov	559814	32	29	13	1	9	3	74
Holovousy	566730	6	6	3	-	1	16	-
Holýšov	553654	116	106	67	1	36	3	68
Honezovice	540668	2	2	-	1	1	1	-
Hora Svatého Václava	566276	4	4	1	-	-	10	-



## NEZAMĚSTNANOST

Tab. 4 Nezaměstnanost

(stav k 31. 12. 2016)

Pramen: Ministerstvo práce a sociálních věcí

2. pokračování

Název obce	Kód obce	Uchazeči o zaměstnání <sup>1)</sup>	z toho				Podíl nezaměstnaných osob (v %)	Pracovní místa <sup>1)</sup>
			dosažitelní ve věku 15–64 let	ženy	absolventi	osoby se zdravotním postižením		
Horažďovice	556254	148	139	62	9	22	4	47
Horní Bělá	558877	11	11	6	1	2	3	2
Horní Břiza	558885	85	83	48	7	9	3	20
Horní Kamenice	553662	9	9	5	-	3	6	-
Horní Kozolupy	541290	11	11	6	-	4	7	-
Horní Lukavice	539821	9	9	5	-	1	3	-
Horská Kvilda	542091	3	3	1	-	-	7	1
Horšice	557722	11	11	6	-	2	4	-
Horšovský Týn	553671	147	140	61	7	22	4	122
Hostouň	553689	55	53	23	-	15	6	6
Hošťka	560898	33	33	18	-	2	11	1
Hradec	557731	6	6	1	-	-	2	1
Hrádek	556301	49	49	29	4	13	5	14
Hrádek	559822	61	55	31	-	19	3	5
Hradešice	556319	16	13	6	1	6	5	-
Hradiště	541001	2	2	1	1	-	15	-
Hradiště	557749	8	8	3	-	3	6	-
Hradiště	566179	2	2	2	-	-	2	-
Hromnice	558915	16	16	8	-	3	2	5
Hůrky	559849	7	7	6	-	1	5	-
Hvozd	558931	5	5	3	-	2	3	1
Hvoždany	566331	2	2	1	-	-	8	-
Chanovice	556335	19	18	10	-	3	4	3
Cheznovice	559857	5	5	5	-	2	1	2
Chlistov	556343	3	3	-	1	-	4	-
Chlum	540803	1	1	-	-	-	4	-
Chlum	557773	4	3	3	-	1	2	-
Chlumčany	557781	49	43	29	-	11	3	20
Chlumy	540307	1	1	1	-	1	1	-
Chocenice	557803	18	17	12	1	5	4	4
Chocomyšl	553727	3	3	-	-	-	4	-
Chodov	553735	15	15	9	1	2	3	5
Chodová Planá	560901	67	67	34	-	33	5	41
Chodská Lhota	553743	16	16	6	-	6	6	-
Chodský Újezd	560910	29	29	14	-	8	5	-
Chomle	541141	4	4	2	-	1	11	-
Chotěšov	557838	45	40	26	1	12	2	180
Chotíkov	558940	22	22	12	-	1	3	33
Chrást	558966	21	20	13	4	3	2	14
Chrastavice	553751	6	6	2	1	-	2	4
Chříč	558974	17	16	6	-	5	11	-
Chudenice	556378	19	15	13	-	2	3	-
Chudenín	556386	15	13	6	-	4	3	19
Chválenice	557846	7	7	4	-	1	1	-
Janovice nad Úhlavou	556394	52	48	19	-	11	3	27
Jarov	558982	5	5	3	-	2	6	-
Jarov	578541	6	6	3	1	-	4	-
Javor	541869	-	-	-	-	-	-	-
Ježovy	541753	6	6	3	-	1	4	-
Kaceřov	558991	3	3	2	-	-	3	-
Kakejcov	579017	4	4	1	-	1	8	-
Kamenec	566811	3	3	2	-	1	7	-

## NEZAMĚŠTNANOST

Tab. 4 Nezaměstnanost

(stav k 31. 12. 2016)

Pramen: Ministerstvo práce a sociálních věcí

3. pokračování

Název obce	Kód obce	Uchazeči o zaměstnání <sup>1)</sup>	z toho				Podíl nezaměstnaných osob (v %)	Pracovní místa <sup>1)</sup>
			dosažitelní ve věku 15–64 let	ženy	absolventi	osoby se zdravotním postižením		
Kamenný Újezd	541150	19	19	13	-	6	4	1
Kanice	566144	7	7	5	-	4	6	-
Kaničky	553778	-	-	-	-	-	-	-
Kařez	559903	18	14	7	-	3	3	-
Kařízek	530361	1	1	1	-	-	3	1
Kasejovice	557862	43	42	23	2	12	5	50
Kašperské Hory	556432	89	89	40	3	11	9	32
Kaznějov	559008	81	80	42	4	14	4	47
Kbel	557871	5	3	4	-	2	2	-
Kbelany	538183	-	-	-	-	-	-	-
Kdyně	553786	110	108	52	2	27	3	101
Kejnice	541826	4	4	3	1	-	5	-
Klabava	559911	13	13	7	-	4	4	-
Kladruby	559920	10	9	3	-	1	8	6
Kladruby	560928	39	36	18	1	8	3	8
Klášteř	557897	8	8	5	-	2	6	1
Klatovy	555771	355	307	161	12	74	2	717
Klenčí pod Čerchovem	553794	27	26	15	-	6	3	39
Klenová	541851	2	2	1	-	-	3	-
Kočín	578771	8	8	3	-	1	9	-
Kočov	541559	7	7	4	-	1	5	-
Kokašice	541494	24	24	13	-	4	14	1
Kolinec	556467	66	65	29	-	7	7	19
Koloveč	553816	28	28	12	-	9	4	3
Konstantinovy Lázně	560952	27	26	12	-	6	4	6
Kopidlo	559024	9	9	7	-	2	12	-
Kornatice	579033	4	4	3	1	1	3	-
Koryta	559032	2	1	1	-	1	1	-
Kostelec	503916	21	21	9	-	2	5	46
Kotovice	540633	6	5	4	1	-	2	-
Kout na Šumavě	553824	30	29	18	1	8	4	23
Kovčín	578177	1	1	-	-	1	2	-
Kozlovice	540200	6	6	3	-	-	10	-
Kozojedy	559041	19	18	7	1	5	4	3
Kozolupy	559059	23	23	11	-	3	3	2
Kožlany	559067	51	51	24	-	6	5	51
Kralovice	559075	123	123	68	2	17	5	26
Kramolín	557943	5	5	5	-	1	7	-
Krašovice	559083	5	5	3	-	1	2	-
Krsy	559091	6	6	5	1	-	4	-
Křelovice	559105	8	8	4	1	1	5	-
Křenice	556505	6	5	4	-	2	4	-
Křenovy	553832	3	2	-	-	1	2	-
Kšice	560979	10	9	7	-	3	6	-
Kunějovice	559121	7	7	5	-	-	6	-
Kvášňovice	541931	2	2	-	-	1	3	-
Kvíčovice	553841	11	11	6	1	-	4	1
Kyšice	559130	11	9	7	-	-	1	1
Ledce	559148	19	19	8	2	2	4	1
Lesná	561002	21	21	10	-	9	6	-
Lestkov	561011	17	17	10	1	5	6	-
Letiny	557951	13	13	8	2	1	3	17



## NEZAMĚŠTNANOST

Tab. 4 Nezaměstnanost

(stav k 31. 12. 2016)

Pramen: Ministerstvo práce a sociálních věcí

4. pokračování

Název obce	Kód obce	Uchazeči o zaměstnání <sup>1)</sup>	z toho				Podíl nezaměstnaných osob (v %)	Pracovní místa <sup>1)</sup>
			dosažitelní ve věku 15–64 let	ženy	absolventi	osoby se zdravotním postižením		
Letkov	540561	8	6	5	-	2	1	5
Lhota pod Radčem	567001	9	8	5	1	2	4	-
Lhotka u Radnic	559946	-	-	-	-	-	-	-
Lhůta	578606	4	4	3	-	1	4	-
Libkov	553859	3	3	3	-	1	4	-
Liblín	559954	2	1	1	-	-	1	3
Líně	559164	55	55	35	1	9	3	8
Lisov	540064	4	3	3	-	-	4	-
Líšina	540617	3	3	2	-	-	3	1
Líšná	559962	6	5	3	1	1	4	-
Líšťany	559172	16	16	13	1	3	3	2
Líté	566420	5	5	3	-	1	3	1
Litohlavy	553611	13	11	7	2	2	3	-
Lochovice	566462	5	5	1	-	2	6	-
Lom u Tachova	541702	14	14	7	-	8	5	2
Lomec	578070	1	1	1	-	-	1	1
Losiná	558001	26	26	18	2	6	3	28
Loučim	553867	1	1	-	-	-	2	-
Louňová	558010	3	3	1	1	1	5	-
Loza	566446	6	6	3	-	3	3	1
Lužany	558028	14	13	10	1	1	3	10
Luženičky	553891	9	9	5	1	4	4	1
Malý Bor	556629	20	18	13	3	1	5	1
Manětín	559202	34	33	23	1	7	4	-
Maňovice	578410	3	3	1	-	2	9	-
Meclov	553913	29	29	19	3	2	4	15
Měčín	556637	26	24	11	1	4	3	1
Medový Újezd	579009	8	8	4	-	2	6	-
Měcholupy	539716	5	5	3	-	1	3	-
Merklín	558044	23	22	10	2	5	3	17
Město Touškov	559211	42	41	26	5	5	3	43
Mešno	579084	2	2	1	-	1	3	-
Mezholezy (dříve okres Domažlice)	553921	2	2	2	-	1	3	-
Mezholezy (dříve okres Horš. Týn)	553930	2	2	2	-	1	2	-
Mezihoří	578461	1	1	-	-	-	3	-
Milavče	553948	9	9	4	-	3	2	1
Mileč	558052	17	14	12	-	3	5	1
Milínov	530140	4	4	3	-	2	3	-
Milíře	541532	8	8	6	-	2	4	4
Mirošov	559997	39	35	21	-	9	3	20
Mířkov	553956	31	30	18	1	9	16	2
Míšov	546399	4	4	4	-	2	5	-
Mladotice	559237	10	10	6	-	-	3	-
Mladý Smolivec	558061	31	30	17	-	10	6	2
Mlečice	560006	15	13	11	-	2	6	-
Mlýnské Struhadlo	542059	1	1	1	-	-	3	-
Mnichov	566292	11	11	6	-	4	8	-
Močerady	599174	2	2	1	-	-	5	-
Modrava	542148	2	2	-	-	-	4	16
Mohelnice	558079	1	-	1	-	-	-	-
Mochtín	556718	17	14	6	-	3	2	3
Mokrosuky	556726	3	3	1	-	-	4	-

## NEZAMĚSTNANOST

Tab. 4 Nezaměstnanost

(stav k 31. 12. 2016)

Pramen: Ministerstvo práce a sociálních věcí

5. pokračování

Název obce	Kód obce	Uchazeči o zaměstnání <sup>1)</sup>	z toho				Podíl nezaměstnaných osob (v %)	Pracovní místa <sup>1)</sup>
			dosažitelní ve věku 15–64 let	ženy	absolventi	osoby se zdravotním postižením		
Mokrouše	540641	3	2	-	-	1	1	-
Mrákov	553981	19	18	12	1	7	2	20
Mrtník	559245	2	2	-	1	-	1	4
Mutěnin	553999	14	14	9	1	2	8	-
Myslinka	566543	8	6	2	-	2	4	31
Myslív	556734	15	12	10	1	2	4	-
Myslovice	541745	2	2	-	1	-	3	2
Mýto	560014	28	26	14	1	11	3	54
Nadryby	559253	5	5	3	-	-	6	-
Nalžovské Hory	556751	34	31	19	-	4	4	7
Nebílovy	540340	12	11	6	-	3	5	-
Nečtiny	559261	32	31	21	-	7	8	-
Nehodiv	578223	1	-	-	-	1	-	-
Nekmíř	559270	9	8	5	1	1	2	-
Nekvasovy	558095	5	5	3	1	2	5	-
Nemanice	554006	20	19	10	-	6	10	5
Němčice	599166	5	5	2	-	1	6	-
Němčovice	566837	3	2	3	-	-	2	-
Nepomuk	558109	107	100	63	4	27	4	59
Netunice	558117	3	3	1	-	1	2	-
Neuměř	554022	2	2	1	-	2	2	2
Neurazy	558125	21	19	10	1	7	3	4
Nevid	541192	1	1	1	-	-	1	-
Nevolice	554031	3	3	1	-	1	2	-
Nevřeň	559288	6	6	4	-	1	3	-
Nezamyslice	578533	15	15	9	1	2	11	1
Nezbavětice	553590	6	6	3	-	1	4	-
Nezdice	542296	7	7	2	2	-	5	-
Nezdice na Šumavě	556815	15	15	8	-	3	8	2
Nezdřev	540102	1	1	1	-	-	1	-
Nezvěstice	558141	12	12	8	1	-	1	4
Nová Ves	540269	2	2	1	-	1	1	1
Nová Ves	599131	5	5	2	-	1	6	-
Nové Mitrovce	558176	14	14	4	1	4	7	-
Nový Kramolín	554057	10	10	6	-	1	6	1
Nýrsko	556831	99	83	45	1	19	2	91
Nýřany	559300	171	169	81	6	29	4	133
Obora	541443	5	5	3	-	-	6	-
Obora	559318	8	8	4	-	1	2	-
Obytce	541915	4	4	-	-	-	3	1
Olbramov	566888	5	5	2	-	2	15	-
Olšany	541958	3	2	2	-	1	1	2
Oplot	539783	8	7	4	1	2	3	-
Osek	560057	23	21	19	4	7	2	47
Oselce	558184	21	18	10	-	8	9	-
Ostrov u Bezdružic	559326	4	4	3	-	-	3	-
Ostrovec-Lhotka	566993	5	5	3	1	1	8	-
Ostřetice	578061	-	-	-	-	-	-	-
Osvračín	554073	14	11	5	1	2	3	2
Ošelín	541681	16	14	8	-	3	13	1
Otěšice	540293	2	2	1	-	-	2	-
Otov	566209	5	5	2	-	2	7	-



## NEZAMĚŠTNANOST

Tab. 4 Nezaměstnanost

(stav k 31. 12. 2016)

Pramen: Ministerstvo práce a sociálních věcí

6. pokračování

Název obce	Kód obce	Uchazeči o zaměstnání <sup>1)</sup>	z toho				Podíl nezaměstnaných osob (v %)	Pracovní místa <sup>1)</sup>
			dosažitelní ve věku 15–64 let	ženy	absolventi	osoby se zdravotním postižením		
Pačejov	556912	22	18	14	2	6	4	-
Pařezov	599182	8	8	3	-	1	7	-
Pasečnice	554081	9	9	6	-	3	6	-
Pastuchovice	566781	5	4	4	-	-	8	-
Pec	554090	6	6	3	-	2	4	-
Pelechý	566373	-	-	-	-	-	-	-
Pernarec	559334	19	19	8	1	2	3	1
Petrovice u Sušice	556921	14	14	4	-	4	3	-
Planá	561134	153	152	71	1	37	4	73
Pláně	530336	4	4	4	-	1	2	-
Plánice	556955	32	30	15	-	3	3	-
Plasy	559351	92	92	35	2	21	5	11
Plešnice	559369	13	13	6	1	2	6	1
Plískov	566861	-	-	-	-	-	-	2
Plzeň	554791	3 814	3 219	2 046	170	594	3	2 837
Přovany	559377	9	9	4	-	1	3	-
Poběžovice	554111	44	44	20	1	3	4	7
Pocinovice	554120	8	7	3	1	1	2	10
Poděvousy	566365	10	10	5	-	2	6	-
Podmokly	551686	8	8	2	-	3	8	1
Podmokly	560081	5	5	4	1	2	3	-
Polánka	553565	1	1	1	-	-	3	-
Poleň	541788	4	3	2	1	2	2	-
Postřekov	554138	27	27	10	-	12	4	1
Potvorov	530247	2	2	2	1	-	2	-
Prádlo	558231	4	4	2	-	2	2	-
Prášíly	556084	8	8	4	-	1	7	-
Prostiboř	541486	7	7	3	-	1	7	-
Předenice	540412	4	3	2	-	1	2	1
Předslav	557005	13	12	8	-	2	2	10
Přehýšov	559393	10	10	4	-	3	3	-
Přestavlký	530131	11	11	4	-	5	7	2
Přeštice	558249	143	135	77	8	32	3	93
Příchovice	558257	23	21	9	2	6	3	9
Příkosice	579131	8	8	4	1	2	3	-
Přimda	561151	75	74	40	1	11	7	5
Příšov	567086	8	8	5	1	-	4	3
Přívětice	560111	5	5	1	-	1	4	-
Ptenín	558265	5	5	3	-	1	4	2
Puclice	554154	11	10	6	-	4	5	7
Rabí	557013	24	24	16	2	4	7	-
Radkovice	540421	2	1	2	-	2	1	4
Radnice	560120	54	47	37	-	17	4	13
Raková	566942	3	3	-	-	2	2	-
Rejštejn	557021	18	18	11	1	4	11	-
Rochlov	559423	2	2	2	-	1	1	-
Rokycany	559717	339	322	186	6	83	3	315
Roupov	558290	7	5	3	-	1	3	-
Rozvadov	561169	12	12	7	1	1	2	80
Rybnice	559431	10	10	4	-	1	3	14
Rybník	554189	9	9	3	-	1	7	4
Řenče	558303	16	16	8	2	3	3	1



## NEZAMĚŠTNANOST

Tab. 4 Nezaměstnanost

(stav k 31. 12. 2016)

Pramen: Ministerstvo práce a sociálních věcí

7. pokračování

Název obce	Kód obce	Uchazeči o zaměstnání <sup>1)</sup>	z toho				Podíl nezaměstnaných osob (v %)	Pracovní místa <sup>1)</sup>
			dosažitelní ve věku 15–64 let	ženy	absolventi	osoby se zdravotním postižením		
Sebečice	560146	1	1	-	-	1	3	-
Seč	558311	9	7	6	-	5	3	-
Sedlec	530271	5	5	3	-	-	8	-
Sedliště	540692	5	3	4	2	2	4	1
Semněvice	554201	14	13	10	1	2	11	-
Sirá	546488	4	3	2	-	1	3	-
Skapce	579467	4	4	4	-	-	6	-
Skašov	539937	9	9	3	-	-	6	-
Skomelno	566845	5	5	2	-	-	4	-
Skořice	506664	7	7	6	-	2	4	-
Slatina	566748	2	2	2	-	-	5	1
Slatina	578436	-	-	-	-	-	-	-
Smědčice	540722	2	2	1	-	-	1	-
Soběkury	558346	8	7	5	-	-	2	1
Soběšice	557099	15	15	5	-	5	6	-
Spálené Poříčí	558362	81	70	42	3	21	4	8
Spáňov	554251	5	5	2	-	1	4	-
Srbice	554260	14	14	9	-	4	6	-
Srby	540676	9	8	2	1	3	7	-
Srby	554278	19	17	10	1	6	6	-
Smí	557111	12	12	7	-	2	7	8
Staňkov	554294	86	83	44	3	14	4	53
Staré Sedliště	561185	82	82	43	-	13	10	1
Staré Sedlo	561193	11	11	6	-	1	7	-
Starý Plzenec	558371	81	67	39	4	15	2	18
Stod	558389	62	54	32	2	9	2	96
Strašice	560162	56	55	34	1	11	3	2
Strašín	557129	20	20	9	-	5	9	-
Stráž	554316	4	4	1	-	2	2	-
Stráž	561207	36	36	18	2	6	5	-
Strážov	557137	23	22	11	-	6	3	-
Střelice	540056	3	1	1	-	1	1	-
Stříbro	561215	209	194	99	6	50	4	93
Střížovice	558401	12	11	11	3	2	4	-
Studánka	561223	19	19	6	-	2	6	2
Studená	553603	1	1	1	-	1	4	-
Sulislav	561231	4	4	3	-	-	3	-
Sušice	557153	476	473	240	19	98	7	145
Svéradice	557161	11	11	5	-	-	5	2
Svojkovice	541176	6	6	5	1	1	2	2
Svojšín	561258	30	29	11	-	3	9	-
Sytno	557081	8	8	3	-	-	3	-
Štáhlavy	558427	41	35	23	-	3	2	63
Štěnovice	558435	35	31	22	3	6	2	57
Štěnovický Borek	539741	7	7	4	1	2	2	6
Štichov	566101	2	2	1	-	1	4	-
Štichovice	578797	-	-	-	-	-	-	-
Štítov	579343	1	1	-	-	1	2	-
Švihov	557200	32	27	17	3	5	3	5
Tachov	560715	379	376	164	8	82	4	643
Tatiná	578983	6	6	4	-	3	4	-
Těně	560189	4	4	2	1	-	2	2



## NEZAMĚŠTNANOST

Tab. 4 Nezaměstnanost

(stav k 31. 12. 2016)

Pramen: Ministerstvo práce a sociálních věcí

8. pokračování

Název obce	Kód obce	Uchazeči o zaměstnání <sup>1)</sup>	z toho				Podíl nezaměstnaných osob (v %)	Pracovní místa <sup>1)</sup>
			dosažitelní ve věku 15–64 let	ženy	absolventi	osoby se zdravotním postižením		
Terešov	566802	9	9	3	-	3	8	4
Těškov	546526	10	9	7	-	3	4	-
Tis u Blatna	559482	9	8	6	-	-	11	6
Tisová	541621	17	17	6	1	6	5	4
Tlučná	559491	60	60	35	5	8	3	83
Tlumačov	554341	9	9	5	-	-	3	1
Tojice	578614	1	1	1	-	-	2	1
Trhanov	554359	15	15	7	-	4	4	24
Trnová	559504	15	15	7	2	-	3	8
Trokavec	579246	2	2	2	-	1	3	-
Trpísty	561291	8	8	3	1	-	5	-
Třebčice	578592	1	1	1	-	1	1	-
Třemešné	561304	15	14	7	-	2	5	-
Třemošná	559521	100	100	48	9	11	3	108
Tužice	553522	6	6	1	-	1	10	-
Týček	546534	6	6	4	-	2	4	-
Tymákov	558460	18	17	9	1	2	3	4
Týnec	541885	3	2	3	-	-	1	1
Týniště	539929	2	2	2	-	-	7	-
Úboč	566161	5	5	2	-	1	6	-
Úherce	546411	13	13	5	-	-	6	120
Újezd	554383	8	8	4	-	2	3	-
Újezd nade Mží	566594	-	-	-	-	-	-	-
Újezd u Plánice	578321	1	1	-	-	-	1	-
Újezd u Svatého Kříže	546551	7	7	2	-	3	5	-
Úlice	559555	15	15	6	-	2	4	12
Únehle	541435	1	1	-	-	-	1	-
Únějovice	554391	2	2	2	1	-	3	-
Úněšov	559563	18	18	9	1	1	5	2
Únětice	540528	2	2	2	-	1	2	-
Úsilov	554405	-	-	-	-	-	-	1
Úterý	559571	25	25	15	-	1	8	-
Útušice	558486	14	11	12	-	4	3	7
Vejprnice	559580	53	53	33	5	3	2	21
Vejvanov	560227	8	8	8	-	4	6	-
Velečín	578924	-	-	-	-	-	-	-
Velhartice	557366	35	33	17	1	2	6	5
Velké Hydčice	557374	14	13	6	4	1	7	2
Velký Bor	557382	23	21	9	1	5	5	1
Velký Malahov	554413	26	26	14	-	3	16	-
Ves Touškov	558494	8	5	3	1	1	2	1
Veselá	560235	9	9	5	1	4	5	-
Vidice	554421	5	5	1	-	2	5	-
Vísky	579289	-	-	-	-	-	-	-
Vičí	566691	2	2	-	-	1	6	-
Vičtejn	540706	1	1	-	-	-	2	-
Vlkanov	566250	6	6	4	1	1	8	-
Vochoz	559601	17	17	9	1	2	3	4
Volduchy	560251	20	19	14	3	5	3	29
Vranov	579491	8	7	5	-	5	6	-
Vrčeň	558559	7	6	2	-	-	3	1
Vrhavěč	557455	9	7	5	1	2	1	1

## NEZAMĚSTNANOST

**Tab. 4 Nezaměstnanost**

(stav k 31. 12. 2016)

Pramen: Ministerstvo práce a sociálních věcí

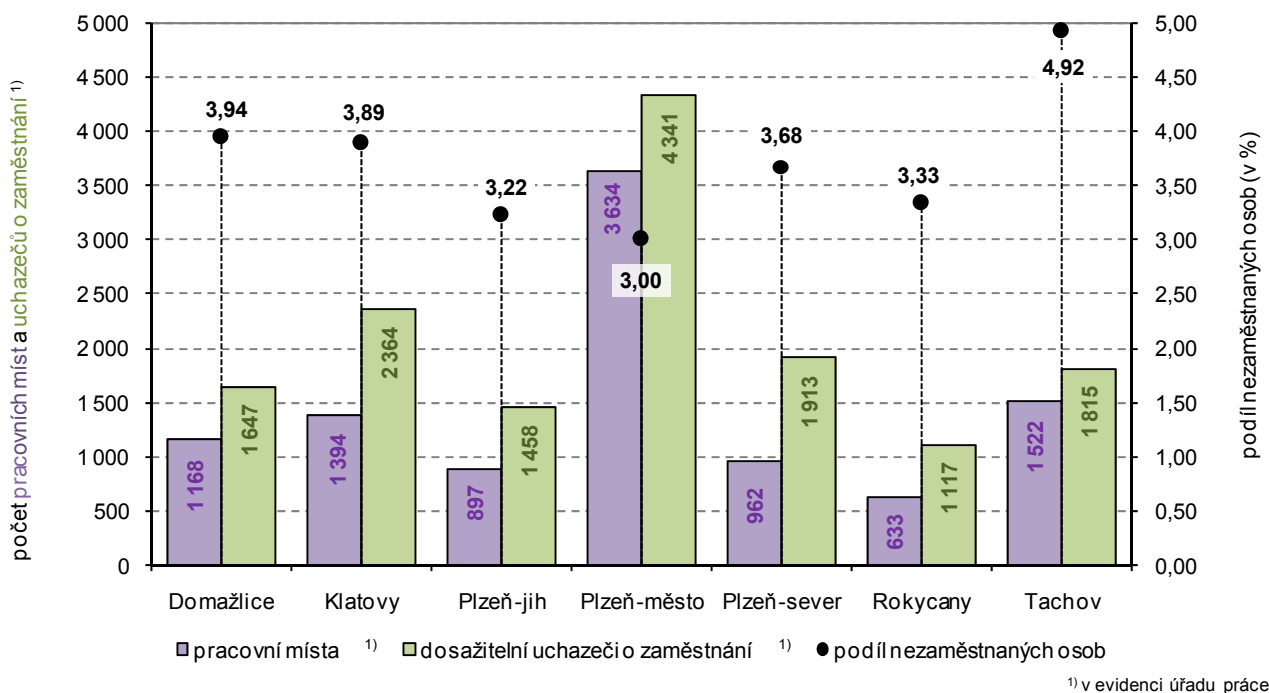
dokončení

Název obce	Kód obce	Uchazeči o zaměstnání <sup>1)</sup>	z toho				Podíl nezaměstnaných osob (v %)	Pracovní místa <sup>1)</sup>
			dosažitelní ve věku 15–64 let	ženy	absolventi	osoby se zdravotním postižením		
Vřeskovice	566055	5	4	4	-	1	2	-
Vstíř	558567	3	2	1	-	-	1	-
Všehrady	566497	1	1	1	-	-	3	-
Všekary	566071	1	1	1	-	1	2	-
Všenice	566799	5	3	3	-	3	2	-
Všepadly	554448	1	1	-	-	-	4	-
Všeruby	554456	31	30	18	1	5	5	4
Všeruby	559628	36	36	18	-	7	4	10
Výrov	566969	12	12	8	-	2	4	-
Vysoká Libyně	530280	13	13	8	-	3	8	-
Zadní Chodov	541362	11	11	4	1	3	6	9
Zahořany	554464	15	15	5	2	5	2	19
Zahrádka	578827	4	4	3	-	1	4	-
Záchlumí	541664	19	18	12	-	1	7	19
Zavlekov	557463	16	16	2	-	2	6	5
Zbiroh	560260	53	51	31	2	20	3	19
Zborovy	578312	2	2	1	-	-	2	-
Zbůch	559661	52	50	26	2	6	3	26
Zdemyslice	558583	7	7	4	1	-	2	-
Zemětice	558591	3	2	2	-	1	1	-
Zhoř	541460	11	11	8	-	2	11	-
Zruč-Senec	559679	43	40	24	5	5	2	53
Zvíkovec	541061	1	1	1	-	1	1	8
Žákava	530182	10	7	6	-	1	2	31
Ždánov	554472	1	1	1	-	-	1	-
Ždírec	558605	10	9	6	-	2	3	-
Železná Ruda	557528	24	20	13	1	4	2	59
Žihle	559695	69	68	36	-	16	7	-
Žihobce	557536	29	29	12	-	8	8	-
Žichovice	557544	29	29	10	1	6	7	1
Žilov	559709	6	6	6	-	-	2	-
Žinkovy	558630	33	31	21	1	9	6	13
Životice	540137	1	1	1	-	-	4	-

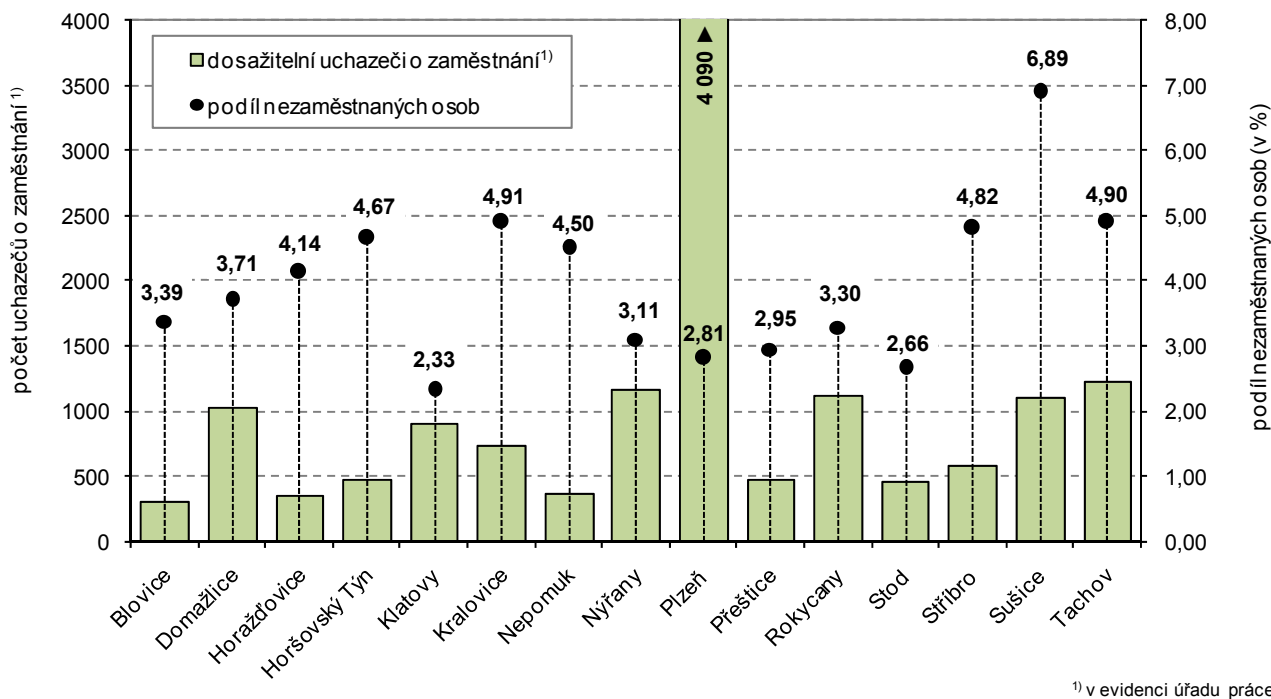
<sup>1)</sup> v evidenci úřadu práce

NEZAMĚŠTNANOST

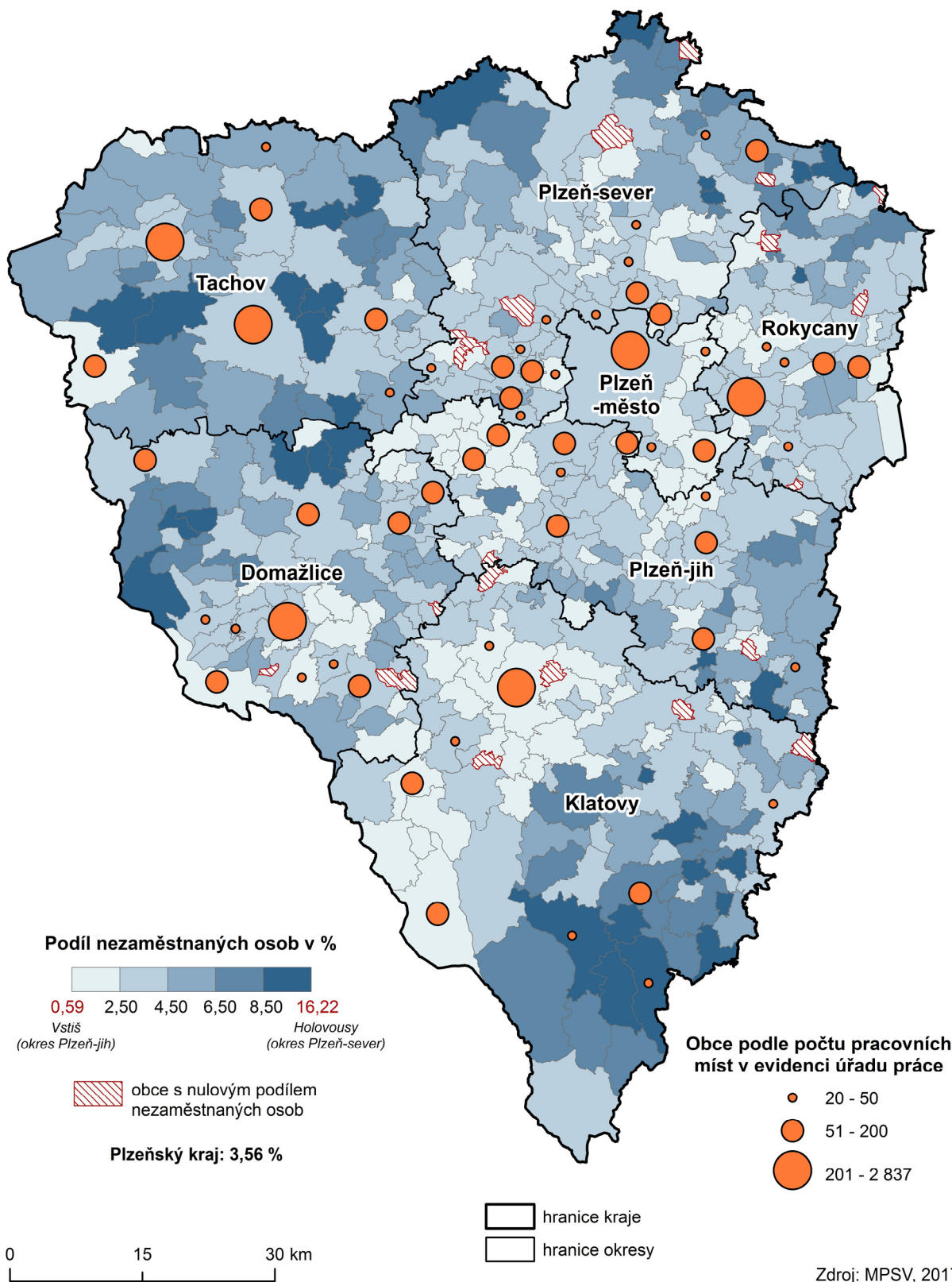
Nezaměstnanost v okresech Plzeňského kraje k 31. 12. 2016



Nezaměstnanost ve SO ORP Plzeňského kraje k 31. 12. 2016



## Nezaměstnanost v obcích Plzeňského kraje k 31. 12. 2016



Tab. 5 Vývoj počtu ekonomických subjektů

(stav k 31. 12.)

Název obce	Kód obce	2008	2009	2010	2011	2012	2013	2014	2015	2016
Babylon	553433	114	122	122	123	117	109	113	109	104
Bdeněves	566756	108	115	119	128	134	140	147	150	153
Běhařov	541842	32	37	43	45	47	45	44	47	46
Bělá nad Radbuzou	553441	312	320	330	344	347	343	352	358	348
Benešovice	560723	24	28	33	33	35	33	36	34	35
Běšiny	555797	186	188	185	190	189	171	179	181	183
Bezděkov	541095	18	20	20	17	18	18	19	21	22
Bezděkov	555801	171	176	193	204	211	217	218	220	218
Bezdrůžice	560740	190	194	197	203	211	204	210	211	214
Bezvěrov	558656	94	95	95	105	102	97	99	106	107
Bílov	530239	16	16	15	15	16	15	16	16	16
Biřkov	578088	24	23	25	26	29	28	30	27	28
Blatnice	558672	138	139	145	146	147	154	155	157	158
Blažim	566764	11	10	9	11	12	13	14	13	14
Blížejov	553450	223	245	262	279	282	291	291	288	295
Blovice	557587	939	940	971	1 000	1 010	968	981	997	1 013
Bohy	566471	26	21	23	27	27	24	25	26	25
Bolešiny	555835	149	148	163	172	181	180	192	193	193
Bolkov	540463	8	10	10	11	13	15	15	13	12
Bor	560758	1 033	1 076	1 063	1 056	1 067	967	968	963	968
Borovno	566705	27	24	23	22	22	21	21	20	19
Borovy	542156	32	35	36	39	39	38	40	41	42
Brnířov	566136	78	82	90	97	99	86	90	93	100
Brod nad Tichou	541605	40	40	40	44	47	50	52	51	50
Brodeslavy	566489	11	10	10	10	10	12	13	11	12
Broumov	541401	55	50	49	51	50	34	36	41	40
Břasy	559725	455	472	498	506	529	519	527	524	533
Březina	559733	64	64	74	76	78	78	77	77	77
Břežany	541923	27	27	26	28	31	32	36	41	43
Bučí	558699	35	35	36	38	40	42	45	44	44
Budětice	555894	60	59	60	58	60	65	66	68	69
Bujesily	559741	18	17	15	16	17	17	18	18	18
Buková	546372	49	52	50	50	52	53	54	58	59
Bukovec	553506	14	15	17	17	16	15	19	20	18
Bukovník	530085	13	13	14	17	17	17	17	16	16
Bušovice	559750	109	112	118	128	128	141	146	152	151
Cebiv	560782	40	44	46	51	48	45	47	51	49
Cekov	559768	31	30	30	35	36	34	31	32	35
Ctiboř	579459	63	67	74	83	84	78	80	80	77
Čachrov	555941	166	163	171	171	168	166	169	173	170
Částkov	560804	96	92	100	102	101	104	108	109	108
Čečovice	566080	10	11	15	17	19	21	22	23	25
Čeminy	558711	47	45	46	48	48	45	45	45	47
Čermná	553514	39	38	39	37	38	42	44	42	44
Černíkov	553531	70	66	69	67	68	70	73	76	73
Černíkovice	566632	21	19	19	19	20	19	19	17	19
Černošín	560812	200	211	223	219	212	212	214	216	218
Černovice	566098	26	26	28	27	29	28	29	28	27
Čerňovice	530328	25	27	30	30	31	36	37	39	39
Červené Poříčí	542172	40	47	49	51	53	55	56	56	56
Česká Bříza	558745	127	129	132	134	135	134	134	140	145
Česká Kubice	553549	191	219	241	238	246	243	253	248	248
Čihaň	542024	38	44	40	41	40	40	40	46	44
Čilá	540927	16	11	11	11	11	12	12	12	10

Tab. 5 Vývoj počtu ekonomických subjektů

(stav k 31. 12.)

1. pokračování

Název obce	Kód obce	2008	2009	2010	2011	2012	2013	2014	2015	2016
Čimice	578495	26	23	27	31	29	36	38	41	41
Čížice	557641	92	92	101	106	109	113	117	121	128
Čížkov	557650	144	119	130	133	130	129	137	143	146
Čmelíny	578568	27	25	26	26	28	30	31	34	33
Dešenice	556041	137	136	140	135	138	139	141	139	148
Díly	553557	73	80	88	91	93	93	96	95	95
Dlažov	556068	76	71	74	80	78	84	82	81	88
Dlouhá Ves	556076	166	174	182	190	192	193	197	208	207
Dlouhý Újezd	560839	95	111	115	122	123	106	103	105	102
Dnešice	557668	175	164	172	182	180	170	169	168	171
Dobršín	530123	32	30	30	31	29	29	27	28	27
Dobřany	557676	1 198	1 234	1 271	1 306	1 300	1 235	1 274	1 290	1 271
Dobříč	558770	69	71	73	76	84	90	94	98	101
Dobřív	559776	267	276	286	295	296	272	279	275	271
Dolany	556106	156	154	161	174	177	179	183	185	182
Dolany	558788	44	41	46	53	53	59	63	61	68
Dolce	539945	58	56	56	58	61	60	62	69	70
Dolní Bělá	558796	126	123	121	121	122	119	121	125	128
Dolní Hradiště	558800	15	15	16	16	17	18	17	17	16
Dolní Lukavice	557684	162	163	164	179	192	191	198	205	220
Domažlice	553425	2 877	2 928	3 010	3 061	3 112	3 021	3 027	3 055	3 063
Domoraz	578517	15	16	16	16	16	13	13	13	17
Drahkov	540251	26	25	27	29	29	28	28	31	31
Drahoňův Újezd	530379	38	33	36	37	39	35	35	32	34
Drahotín	553573	31	34	37	36	38	37	37	39	45
Dražeň	578665	20	21	22	26	27	28	29	29	30
Draženov	553581	81	82	85	90	86	89	88	90	84
Dražovice	566683	37	37	37	37	37	36	38	36	38
Druztová	558834	140	145	151	153	159	158	155	164	173
Dýšina	558851	376	392	412	424	434	429	447	464	463
Ejpovice	559792	139	139	151	158	160	162	164	166	163
Erpužice	560855	52	51	56	59	57	54	55	53	55
Frymburk	578525	25	27	28	27	27	30	30	31	29
Halže	560863	180	174	180	182	186	188	196	193	193
Hamry	578240	54	50	52	52	50	49	49	49	48
Hartmanice	556181	260	261	274	282	287	294	299	290	280
Hejtná	541796	28	30	30	33	33	33	34	34	33
Heřmanova Huť	558869	278	283	294	301	300	289	289	282	292
Hlavňovice	556203	121	123	117	121	124	118	121	126	124
Hlince	566390	26	23	25	22	21	21	22	22	23
Hlohová	553620	48	51	53	52	50	48	49	50	49
Hlohovčice	566641	35	34	36	35	38	35	32	31	31
Hlohovice	559806	67	66	69	75	72	68	64	67	69
Hnačov	542083	27	24	25	27	27	26	26	27	26
Hněvnice	530221	26	30	31	31	31	24	23	26	23
Holoubkov	559814	340	345	355	360	362	338	333	339	340
Holovousy	566730	18	16	17	17	17	15	14	16	16
Holýšov	553654	934	968	1 031	1 039	1 048	1 065	1 071	1 081	1 064
Honezovice	540668	36	35	36	41	41	43	43	47	55
Hora Svatého Václava	566276	16	16	19	19	18	19	20	21	19
Horažďovice	556254	1 182	1 193	1 232	1 255	1 259	1 269	1 268	1 266	1 279
Horní Bělá	558877	113	116	122	127	131	134	143	147	155
Horní Bříza	558885	824	841	867	905	899	853	854	847	856
Horní Kamenice	553662	40	41	44	51	55	55	57	56	57



Tab. 5 Vývoj počtu ekonomických subjektů

(stav k 31. 12.)

2. pokračování

Název obce	Kód obce	2008	2009	2010	2011	2012	2013	2014	2015	2016
Horní Kozolupy	541290	43	42	44	41	43	42	44	49	50
Horní Lukavice	539821	70	75	74	73	79	78	86	87	96
Horská Kvilda	542091	30	30	35	34	33	33	36	37	38
Horšice	557722	83	82	83	84	85	86	91	93	92
Horšovský Týn	553671	1 034	1 031	1 071	1 079	1 082	1 062	1 051	1 044	1048
Hostouň	553689	249	250	255	265	258	252	252	258	254
Hošťka	560898	152	136	138	145	156	122	127	125	123
Hradec	557731	90	97	104	108	109	108	118	118	128
Hrádek	556301	260	264	275	286	298	303	310	315	309
Hrádek	559822	508	518	529	533	532	483	492	493	493
Hradešice	556319	96	88	89	87	85	81	81	85	90
Hradiště	541001	11	9	9	10	10	8	8	8	8
Hradiště	557749	97	46	47	47	50	50	49	53	53
Hradiště	566179	33	35	35	37	38	34	33	33	34
Hromnice	558915	238	245	260	268	281	298	298	306	311
Hůrky	559849	38	39	43	46	45	47	51	47	44
Hvozd	558931	61	64	66	69	70	67	67	66	69
Hvoždany	566331	6	6	6	6	6	7	7	8	7
Chanovice	556335	158	158	161	166	171	172	172	180	184
Cheznovice	559857	167	164	167	166	165	156	152	153	152
Chlístov	556343	28	25	31	30	30	30	31	27	30
Chlum	540803	17	15	15	15	15	16	16	16	17
Chlum	557773	43	43	43	47	50	52	53	53	57
Chlumčany	557781	401	405	418	425	440	431	441	447	454
Chlumy	540307	19	18	17	19	18	17	14	15	14
Chocenice	557803	124	134	136	131	132	113	113	117	125
Chocomyšl	553727	32	28	31	29	27	29	28	28	26
Chodov	553735	142	150	152	155	155	155	157	164	169
Chodová Planá	560901	428	434	446	448	449	436	441	439	440
Chodská Lhota	553743	89	78	83	88	92	94	94	90	95
Chodský Újezd	560910	143	146	151	162	170	168	168	175	180
Chomle	541141	16	17	17	16	19	19	19	17	17
Chotěšov	557838	468	471	512	542	541	512	518	522	533
Chotíkov	558940	244	258	269	292	295	315	323	323	330
Chrást	558966	480	489	502	522	535	502	495	498	522
Chrastavice	553751	74	71	74	79	84	82	85	85	87
Chříč	558974	62	60	59	60	59	60	60	61	63
Chudenice	556378	143	146	155	158	165	168	178	183	182
Chudenín	556386	149	144	151	147	151	148	155	152	150
Chválenice	557846	118	122	137	149	153	159	161	170	172
Janovice nad Úhlavou	556394	427	431	463	487	491	490	495	494	491
Jarov	558982	31	29	31	31	31	30	34	37	40
Jarov	578541	35	35	35	33	34	41	39	40	39
Javor	541869	16	15	14	14	14	15	14	14	14
Ježovy	541753	70	56	55	57	59	57	57	57	59
Kaceřov	558991	26	28	31	33	36	34	41	42	43
Kakejčov	579017	20	20	21	25	23	27	27	28	27
Kamenec	566811	14	12	12	13	15	18	20	21	22
Kamenný Újezd	541150	130	141	145	152	164	173	185	186	189
Kanice	566144	43	40	39	40	43	41	38	39	41
Kaničky	553778	12	10	10	10	8	12	13	14	14
Kařez	559903	111	111	114	113	119	123	125	131	134
Kařízek	530361	21	20	21	24	23	18	19	17	15
Kasejovice	557862	309	294	293	294	291	289	287	290	281



Tab. 5 Vývoj počtu ekonomických subjektů

(stav k 31. 12.)

3. pokračování

Název obce	Kód obce	2008	2009	2010	2011	2012	2013	2014	2015	2016
Kašperské Hory	556432	435	427	433	435	443	430	438	443	440
Kaznějov	559008	603	617	645	658	668	619	618	622	629
Kbel	557871	53	57	56	59	62	61	63	62	63
Kbelany	538183	16	19	17	19	19	18	19	20	22
Kdyně	553786	1 077	1 104	1 147	1 177	1 207	1 194	1 197	1 198	1215
Kejnice	541826	35	24	24	22	20	20	19	19	18
Klabava	559911	96	96	104	106	107	112	112	121	123
Kladruby	559920	47	48	48	50	52	53	53	52	52
Kladruby	560928	283	281	300	308	309	314	315	314	314
Klážter	557897	43	43	49	52	50	48	48	51	55
Klatovy	555771	5 369	5 367	5 467	5 562	5 598	5 527	5 575	5 609	5596
Klenčí pod Čerchovem	553794	266	274	291	293	297	282	282	293	290
Klenová	541851	25	22	18	18	18	19	19	23	23
Kočín	578771	25	21	23	24	25	22	19	20	22
Kočov	541559	34	36	41	41	38	36	39	38	38
Kokašice	541494	53	53	52	51	54	55	49	49	50
Kolinec	556467	318	302	315	323	316	326	336	345	338
Koloveč	553816	208	216	223	231	230	217	215	222	222
Konstantinovy Lázně	560952	256	259	272	271	262	260	256	263	263
Kopidlo	559024	38	33	33	33	31	34	34	33	35
Kornatice	579033	34	37	42	49	48	48	50	54	56
Koryta	559032	27	26	29	30	30	30	34	32	33
Kostelec	503916	94	98	102	106	111	117	126	138	145
Kotovice	540633	39	40	42	42	42	46	46	50	53
Kout na Šumavě	553824	253	256	264	264	267	265	269	267	265
Kovčín	578177	20	18	18	19	19	18	18	18	19
Kozlovice	540200	13	13	14	15	13	14	16	15	15
Kozojedy	559041	143	139	142	150	151	147	146	147	147
Kozolupy	559059	203	221	226	232	234	218	212	215	225
Kožlany	559067	320	311	313	323	322	333	336	336	348
Kralovice	559075	853	846	854	859	861	823	833	862	878
Kramolín	557943	31	30	28	28	26	26	27	27	26
Krašovice	559083	81	86	89	91	93	102	100	101	103
Krsy	559091	44	47	49	53	54	56	60	61	64
Křelovice	559105	38	44	46	50	52	55	55	55	56
Křenice	556505	58	53	57	57	54	52	54	56	58
Křenovy	553832	25	26	24	27	30	32	32	31	30
Kšice	560979	26	31	33	38	41	44	45	43	44
Kunějovice	559121	37	39	41	44	45	50	47	49	46
Kvášňovice	541931	19	21	21	23	21	20	21	22	21
Kvíčovice	553841	52	54	62	64	70	72	73	77	80
Kyšice	559130	190	190	203	205	208	217	222	228	244
Ledce	559148	182	195	198	205	210	197	204	208	215
Lesná	561002	111	111	121	126	134	136	133	140	135
Lestkov	561011	87	83	85	94	94	101	101	96	103
Letiny	557951	141	146	147	149	153	150	159	164	164
Letkov	540561	142	129	141	154	169	180	186	190	199
Lhota pod Radčem	567001	102	100	101	102	102	88	91	96	95
Lhotka u Radnic	559946	14	14	13	14	12	13	13	13	12
Lhůta	578606	50	37	39	41	46	49	52	52	55
Libkov	553859	23	23	26	25	26	24	24	24	23
Liblín	559954	30	29	29	29	31	28	31	30	32
Lině	559164	483	509	547	557	580	581	591	588	596
Lisov	540064	17	19	21	20	20	20	21	23	25



Tab. 5 Vývoj počtu ekonomických subjektů

(stav k 31. 12.)

4. pokračování

Název obce	Kód obce	2008	2009	2010	2011	2012	2013	2014	2015	2016
Líšina	540617	20	21	22	22	23	21	22	19	18
Líšná	559962	40	39	42	43	44	48	48	49	51
Líšňany	559172	129	139	150	157	162	166	171	174	171
Líté	566420	48	45	48	47	48	47	47	46	48
Litohlavy	553611	96	92	94	104	112	110	110	111	118
Lochovice	566462	23	26	28	30	33	33	30	32	34
Lom u Tachova	541702	70	64	64	68	66	67	71	70	68
Lomec	578070	24	22	26	28	28	29	29	31	33
Losiná	558001	210	232	253	272	280	294	309	328	337
Loučim	553867	20	19	20	21	23	25	24	25	28
Louňová	558010	16	15	12	13	15	18	17	20	20
Loza	566446	48	55	57	58	62	65	60	59	64
Lužany	558028	120	119	122	129	131	141	144	144	147
Luženičky	553891	58	57	57	60	67	67	66	67	67
Malý Bor	556629	93	93	92	97	100	99	103	108	104
Manětín	559202	288	298	310	310	318	297	299	311	314
Maňovice	578410	12	9	10	10	9	9	9	12	12
Meclov	553913	223	232	246	252	247	239	236	231	234
Měčín	556637	219	216	225	237	245	250	250	258	266
Medový Újezd	579009	38	41	44	46	47	45	47	47	47
Měcholupy	539716	38	34	34	38	39	46	49	48	48
Merklín	558044	212	239	268	261	250	242	241	244	239
Město Touškov	559211	488	509	522	529	522	497	497	509	511
Mešno	579084	17	16	19	19	19	21	25	25	23
Mezholezy (dříve okres Domažlice)	553921	13	12	14	13	13	12	12	13	14
Mezholezy (dříve okres Horš. Týn)	553930	38	39	38	39	41	39	40	40	38
Mezihoří	578461	17	20	21	20	21	22	22	22	22
Milavče	553948	108	109	114	120	123	129	129	133	139
Mileč	558052	70	69	69	71	77	79	79	85	86
Milínov	530140	37	33	35	37	38	40	40	41	43
Milíře	541532	38	33	38	44	47	58	51	53	54
Mirošov	559997	417	437	444	461	471	474	474	464	466
Mířkov	553956	54	51	55	56	58	61	63	62	65
Míšov	546399	33	32	34	37	36	35	35	37	39
Mladotice	559237	77	79	82	84	82	86	86	88	90
Mladý Smolivec	558061	151	148	145	147	147	149	151	148	144
Mlečice	560006	54	50	49	49	50	47	48	43	49
Mlýnské Struhadlo	542059	12	11	12	11	12	14	13	13	18
Mnichov	566292	44	44	46	44	44	40	40	38	37
Močerady	599174	13	10	10	12	10	15	16	15	16
Modrava	542148	41	40	41	47	49	37	36	34	36
Mohelnice	558079	14	14	14	12	11	10	10	11	11
Mochtín	556718	190	180	188	191	198	205	212	217	220
Mokrosuky	556726	35	33	32	32	32	30	29	34	34
Mokrouše	540641	64	44	48	49	52	52	53	56	56
Mrákov	553981	244	221	239	247	244	241	246	246	235
Mrtník	559245	71	72	73	77	83	85	81	78	76
Mutěnin	553999	28	29	31	30	31	32	33	32	35
Myslinka	566543	40	42	44	48	51	53	57	59	61
Myslív	556734	102	101	102	103	99	95	93	98	99
Myslovice	541745	20	22	23	27	25	24	24	24	23
Mýto	560014	385	390	393	394	390	369	372	373	377
Nadryby	559253	29	31	34	36	40	39	40	39	40
Nalžovské Hory	556751	258	247	251	261	274	275	273	280	287

Tab. 5 Vývoj počtu ekonomických subjektů

(stav k 31. 12.)

5. pokračování

Název obce	Kód obce	2008	2009	2010	2011	2012	2013	2014	2015	2016
Nebílovy	540340	68	67	67	69	67	65	63	69	70
Nečtiny	559261	153	150	149	154	154	153	160	160	159
Nehodiv	578223	35	30	28	27	26	26	23	23	22
Nekmíř	559270	113	116	121	122	128	124	129	134	137
Nekvasovy	558095	31	31	31	31	29	28	27	27	32
Nemanice	554006	58	59	62	62	58	54	49	51	50
Němčice	599166	36	36	39	39	40	41	38	40	37
Němčovice	566837	28	27	29	32	33	36	39	43	50
Nepomuk	558109	824	828	830	846	837	801	812	807	808
Netunice	558117	33	34	37	40	42	43	47	53	53
Neuměř	554022	20	21	22	22	27	31	33	34	36
Neurazy	558125	162	148	152	150	158	153	148	159	163
Nevid	541192	31	30	31	32	32	35	37	40	39
Nevolice	554031	26	30	30	28	28	30	31	34	36
Nevřeň	559288	50	56	60	61	64	67	67	72	76
Nezamyslice	578533	43	44	45	47	43	47	46	45	45
Nezbavětice	553590	36	37	41	43	41	41	43	46	45
Nezdice	542296	30	31	32	33	34	33	36	33	36
Nezdice na Šumavě	556815	88	81	87	93	95	97	96	100	99
Nezdřev	540102	43	29	27	27	26	26	27	27	28
Nezvěstice	558141	287	285	299	304	312	301	310	305	307
Nová Ves	540269	63	66	69	30	28	73	79	83	88
Nová Ves	599131	25	26	31	71	71	31	35	37	36
Nové Mitrovce	558176	67	65	71	76	76	82	82	80	85
Nový Kramolín	554057	42	42	43	44	45	44	42	44	42
Nýrsko	556831	936	950	961	988	979	955	950	950	944
Nýřany	559300	1 303	1 325	1 368	1 387	1 389	1 356	1 353	1 369	1377
Obora	541443	43	45	45	44	43	38	39	41	44
Obora	559318	102	105	113	124	138	137	136	141	143
Obytce	541915	37	39	43	41	46	43	47	50	49
Olbramov	566888	16	19	20	19	19	21	19	20	18
Olšany	541958	52	49	48	46	48	46	44	43	44
Oplot	539783	63	59	59	60	58	59	58	59	63
Osek	560057	291	291	301	312	319	311	315	326	331
Oselce	558184	61	59	65	70	72	77	74	79	78
Ostrov u Bezdruzic	559326	29	25	28	31	32	31	31	32	33
Ostrovec-Lhotka	566993	12	17	19	22	27	26	27	29	30
Ostřetice	578061	22	16	16	15	17	17	17	18	17
Osvračín	554073	94	95	92	92	95	87	92	97	97
Ošelín	541681	25	28	30	30	30	25	28	26	26
Otěšice	540293	28	26	31	32	32	31	31	29	34
Otov	566209	21	20	19	24	24	25	25	22	22
Pačejov	556912	180	162	163	167	157	159	168	165	160
Pařezov	599182	26	30	30	30	34	41	46	47	46
Pasečnice	554081	41	41	43	44	47	47	47	52	52
Pastuchovice	566781	19	16	17	17	19	15	15	15	16
Pec	554090	46	47	48	45	43	42	45	48	49
Pelechy	566373	18	16	17	20	19	17	18	17	16
Pernarec	559334	112	119	126	130	133	126	133	134	139
Petrovice u Sušice	556921	178	170	179	179	180	178	179	175	185
Planá	561134	1 311	1 350	1 348	1 346	1 369	1 314	1 292	1 294	1285
Pláně	530336	40	43	47	47	47	53	61	62	62
Plánice	556955	376	349	364	369	374	367	374	385	382
Plasy	559351	629	641	669	694	698	674	680	693	703



Tab. 5 Vývoj počtu ekonomických subjektů

(stav k 31. 12.)

6. pokračování

Název obce	Kód obce	2008	2009	2010	2011	2012	2013	2014	2015	2016
Plešnice	559369	62	63	67	68	67	67	67	70	75
Plískov	566861	28	25	27	29	30	32	35	32	33
Plzeň	554791	48 925	52 030	53 587	54 289	53 663	49 347	49 403	49 514	49701
Přovany	559377	68	66	67	70	71	76	78	84	85
Poběžovice	554111	347	350	360	366	363	356	372	368	369
Pocinovice	554120	136	128	130	137	138	145	144	146	146
Poděvousy	566365	32	33	35	38	41	44	44	46	46
Podmokly	551686	39	38	39	37	37	37	37	41	42
Podmokly	560081	71	62	62	62	67	68	64	61	64
Polánka	553565	17	14	13	13	13	12	14	12	12
Poleň	541788	79	65	61	62	61	67	66	66	66
Postřekov	554138	241	231	236	243	249	247	241	241	231
Potvorov	530247	40	39	42	42	40	37	36	37	39
Prádlo	558231	33	31	31	34	36	31	34	40	42
Prášily	556084	77	80	81	84	84	80	81	82	82
Prostiboř	541486	33	36	38	41	40	40	43	41	44
Předenice	540412	50	48	50	55	54	57	57	54	59
Předslav	557005	151	149	147	156	159	161	164	170	178
Přehýšov	559393	86	81	79	79	85	92	101	104	105
Přestavky	530131	54	42	45	46	45	41	44	42	42
Přeštice	558249	1 505	1 551	1 560	1 574	1 578	1 497	1 492	1 513	1551
Příchovice	558257	196	191	200	201	206	211	218	227	234
Příkosice	579131	75	74	77	84	85	85	88	91	93
Přimda	561151	543	535	538	540	535	460	461	456	457
Příšov	567086	63	66	72	71	77	78	79	85	90
Prívětice	560111	34	38	42	47	47	52	51	48	50
Ptenín	558265	49	46	48	50	52	48	48	48	49
Puclice	554154	48	49	49	52	49	51	51	49	49
Rabí	557013	109	109	121	120	115	120	125	130	134
Radkovice	540421	23	20	19	21	21	22	20	22	23
Radnice	560120	393	413	429	425	423	404	408	406	409
Raková	566942	45	45	51	55	53	56	58	64	69
Rejštejn	557021	84	81	87	86	84	78	77	80	84
Rochlov	559423	39	39	43	48	50	54	54	53	55
Rokycany	559717	3 711	3 805	3 831	3 853	3 882	3 558	3 548	3 566	3571
Roupov	558290	59	58	61	66	65	66	66	63	63
Rozvadov	561169	383	401	393	407	390	286	267	266	249
Rybnice	559431	76	85	94	102	101	101	105	109	112
Rybník	554189	48	47	50	55	56	51	55	53	52
Řenče	558303	186	185	190	190	198	185	191	194	195
Sebečice	560146	21	20	20	19	17	17	18	17	15
Seč	558311	65	65	68	70	71	73	74	72	70
Sedlec	530271	24	28	30	30	32	27	28	27	25
Sedliště	540692	25	25	25	26	26	26	28	29	30
Semněvice	554201	25	27	29	32	31	28	32	32	33
Sirá	546488	22	25	25	27	29	29	29	32	30
Skapce	579467	12	12	12	10	13	13	12	13	16
Skašov	539937	50	45	44	44	43	43	44	43	48
Skomelno	566845	45	42	46	46	47	51	54	53	53
Skořice	506664	24	24	27	27	28	31	33	34	36
Slatina	566748	18	13	17	17	16	15	16	16	15
Slatina	578436	23	21	21	22	22	22	22	23	22
Smědčice	540722	42	43	45	52	57	62	63	65	69
Soběkury	558346	112	104	111	110	107	105	108	111	113

Tab. 5 Vývoj počtu ekonomických subjektů

(stav k 31. 12.)

7. pokračování

Název obce	Kód obce	2008	2009	2010	2011	2012	2013	2014	2015	2016
Soběšice	557099	70	72	75	77	78	77	82	85	82
Spálené Poříčí	558362	550	523	533	549	567	556	573	584	591
Spáňov	554251	40	34	35	37	37	37	37	41	45
Srbice	554260	83	84	87	88	87	87	90	88	88
Srby	540676	32	32	34	32	33	30	29	31	34
Srby	554278	89	90	89	96	98	100	97	92	87
Srní	557111	131	125	125	130	126	122	114	111	104
Staňkov	554294	661	671	694	705	699	704	702	703	710
Staré Sedliště	561185	220	211	211	224	239	226	231	222	222
Staré Sedlo	561193	61	58	60	61	63	66	66	67	69
Starý Plzenec	558371	1 202	1 199	1 236	1 286	1 294	1 294	1 312	1 351	1376
Stod	558389	677	682	717	735	733	712	729	743	734
Strašice	560162	464	462	477	474	486	480	476	476	491
Strašín	557129	81	83	87	101	103	101	97	103	102
Stráž	554316	50	44	44	50	51	44	46	46	46
Stráž	561207	259	253	270	274	284	256	260	267	266
Strážov	557137	279	266	270	268	271	286	296	300	307
Střelice	540056	22	22	22	25	26	29	29	29	32
Stříbro	561215	1 717	1 747	1 744	1 732	1 716	1 686	1 694	1 711	1728
Střížovice	558401	80	78	83	90	93	97	106	111	114
Studánka	561223	95	96	95	93	96	108	116	116	130
Studená	553603	16	12	14	14	14	12	12	12	12
Sulislav	561231	30	29	31	33	34	32	33	31	33
Sušice	557153	2 408	2 423	2 481	2 506	2 481	2 456	2 476	2 486	2510
Svéradice	557161	69	62	64	67	62	65	67	69	75
Svojkovice	541176	94	94	93	95	102	107	107	105	105
Svojšín	561258	96	91	96	97	98	97	92	92	94
Sytno	557081	33	34	37	42	44	42	44	46	45
Štáhlavy	558427	497	505	533	545	551	538	556	573	591
Štěnovice	558435	375	372	385	390	398	394	408	414	424
Štěnovický Borek	539741	90	92	104	105	116	125	126	129	139
Štichov	566101	10	10	10	12	12	11	12	13	17
Štichovice	578797	22	22	23	27	26	26	25	27	29
Štítov	579343	19	19	19	19	16	17	18	20	20
Švihov	557200	370	396	409	423	430	435	437	452	458
Tachov	560715	3 287	3 282	3 271	3 297	3 297	3 092	3 092	3 070	3063
Tatiná	578983	56	58	67	69	70	70	73	72	72
Těně	560189	51	48	53	59	61	61	64	68	71
Terešov	566802	35	37	38	43	42	43	46	46	48
Těškov	546526	56	57	61	57	62	61	61	66	70
Tis u Blatna	559482	20	24	22	20	20	21	22	24	26
Tisová	541621	93	89	94	90	91	94	94	94	96
Tlučná	559491	574	577	594	626	655	661	691	711	709
Tlumačov	554341	83	81	87	84	88	77	76	74	72
Tojice	578614	18	17	15	15	15	14	15	15	15
Trhanov	554359	116	124	128	131	127	126	121	121	121
Trnová	559504	169	178	185	194	197	200	216	222	225
Trokavec	579246	20	20	19	21	22	25	26	28	29
Trpísty	561291	40	38	43	46	44	38	38	39	41
Třebčice	578592	61	64	65	65	67	45	43	43	43
Třemešné	561304	96	99	99	101	106	104	106	102	108
Třemošná	559521	1 038	1 065	1 127	1 156	1 183	1 142	1 156	1 180	1203
Tužice	553522	7	7	9	10	9	8	7	8	9
Týček	546534	43	43	38	41	44	48	49	53	49



Tab. 5 Vývoj počtu ekonomických subjektů

(stav k 31. 12.)

8. pokračování

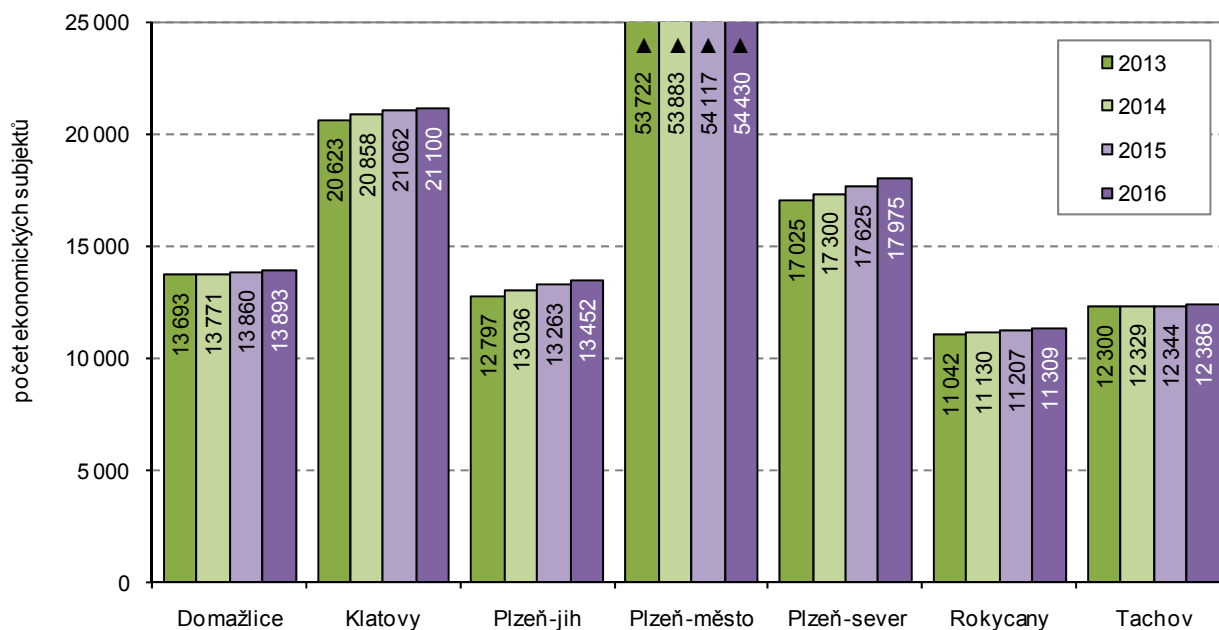
Název obce	Kód obce	2008	2009	2010	2011	2012	2013	2014	2015	2016
Tymákov	558460	233	160	177	190	193	194	208	213	223
Týnec	541885	55	60	63	63	64	59	61	63	63
Týniště	539929	10	14	14	18	20	19	19	18	17
Úboč	566161	29	24	26	27	28	27	28	27	27
Úherce	546411	71	70	81	80	84	86	94	95	99
Újezd	554383	67	68	69	70	73	71	65	65	74
Újezd nade Mží	566594	16	18	18	18	23	22	23	27	28
Újezd u Plánice	578321	31	29	26	24	24	26	28	27	26
Újezd u Svatého Kříže	546551	61	54	54	57	58	58	60	63	66
Úlice	559555	112	145	155	160	124	111	106	106	107
Únehle	541435	19	19	20	25	27	30	30	33	36
Únějovice	554391	16	16	16	18	17	18	19	20	21
Úněšov	559563	120	115	121	128	135	133	134	139	141
Únětice	540528	29	30	32	31	32	31	32	34	33
Úsilov	554405	32	30	30	30	31	33	36	40	41
Úterý	559571	69	72	75	81	85	84	83	85	92
Útušice	558486	123	119	129	136	142	146	149	153	159
Vejprnice	559580	686	706	772	821	834	854	898	931	952
Vejvanov	560227	43	39	42	44	44	44	45	43	45
Velečín	578924	16	15	15	15	13	14	13	14	14
Velhartice	557366	215	208	219	221	225	216	223	227	226
Velké Hydčice	557374	38	39	42	51	53	52	52	54	54
Velký Bor	557382	129	129	130	136	138	132	135	138	140
Velký Malahov	554413	42	46	45	46	47	48	45	50	53
Ves Touškov	558494	67	67	70	70	75	71	70	79	77
Veselá	560235	42	49	54	56	57	58	60	58	57
Vidice	554421	62	34	35	36	35	35	35	36	38
Visky	579289	8	9	9	8	9	11	13	12	12
Vičí	566691	10	10	9	8	8	7	6	5	6
Vičtejn	540706	24	27	27	28	26	27	27	30	28
Vlkanov	566250	21	22	23	24	23	21	20	19	18
Vochov	559601	139	146	150	155	165	184	194	194	211
Volduchy	560251	245	244	251	257	257	269	274	279	284
Vranov	579491	34	34	37	39	37	36	38	36	35
Vrčeň	558559	67	67	65	65	66	67	67	66	66
Vrhaveč	557455	199	197	208	221	221	216	227	230	227
Vřeskovice	566055	53	52	53	56	61	63	62	67	70
Vstíř	558567	60	65	74	73	79	89	93	97	96
Všehrady	566497	24	18	18	17	17	15	17	16	16
Všekary	566071	15	17	16	17	16	16	19	22	21
Všenice	566799	66	64	67	64	62	62	67	72	75
Všepadly	554448	14	14	14	15	16	15	15	14	13
Všeruby	554456	160	171	176	183	174	148	149	151	156
Všeruby	559628	231	238	267	283	295	300	311	315	323
Výrov	566969	87	81	83	86	88	87	83	85	83
Vysoká Libyně	530280	44	44	44	45	45	50	48	48	49
Zadní Chodov	541362	91	92	88	91	89	63	61	63	64
Zahořany	554464	212	212	221	231	239	236	240	241	240
Zahrádka	578827	28	31	32	31	32	34	37	38	42
Záchlumí	541664	82	80	74	71	76	74	75	74	75
Zavlekov	557463	102	94	97	97	96	97	102	99	99
Zbiroh	560260	555	566	578	597	614	584	579	573	572
Zborovy	578312	32	29	32	34	33	33	36	36	38
Zbůch	559661	374	389	407	424	424	418	425	442	450

Tab. 5 Vývoj počtu ekonomických subjektů

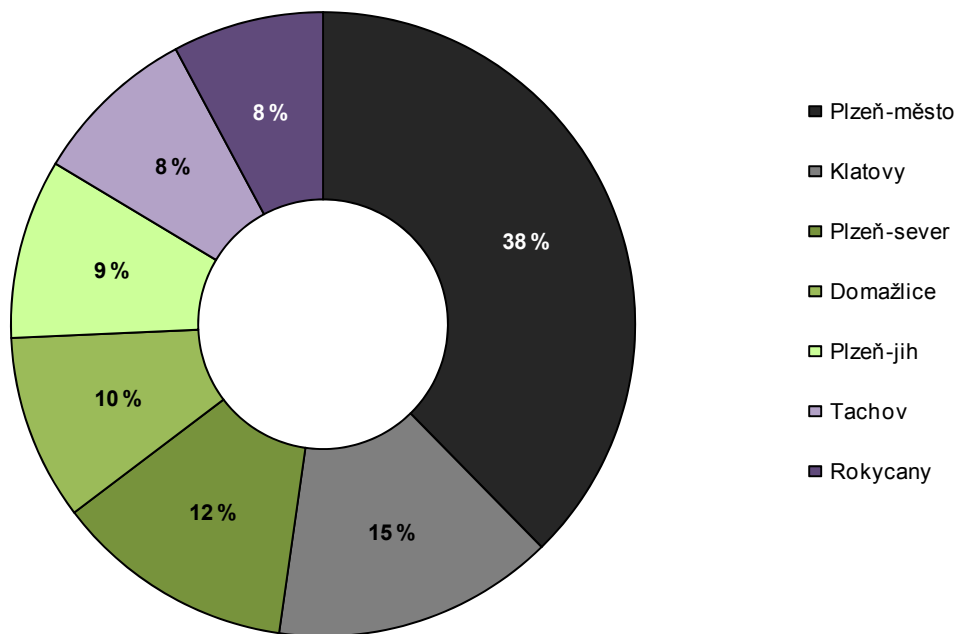
(stav k 31. 12.)

dokončení

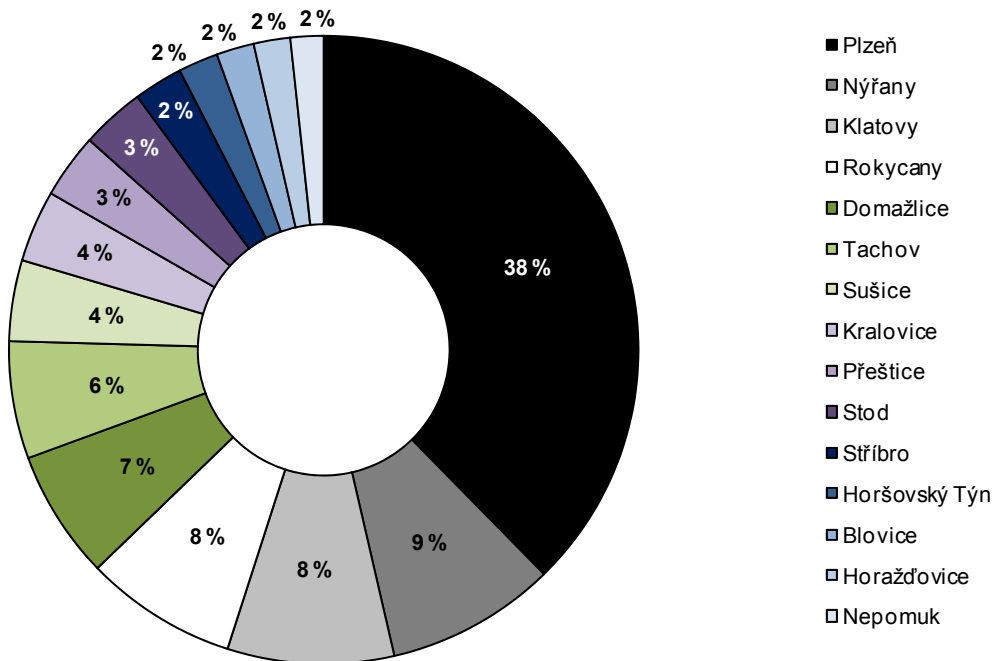
Název obce	Kód obce	2008	2009	2010	2011	2012	2013	2014	2015	2016
Zdemyslice	558583	96	100	104	112	118	110	109	111	115
Zemětice	558591	42	45	46	52	53	54	54	55	57
Zhoř	541460	30	30	28	28	28	28	27	25	26
Zruč-Senec	559679	696	737	751	775	794	786	806	838	866
Zvíkovec	541061	21	23	24	25	23	23	25	28	31
Žákava	530182	83	86	91	95	98	106	109	108	108
Ždánov	554472	23	27	29	32	32	33	34	35	36
Ždírec	558605	78	80	87	87	87	90	91	98	104
Železná Ruda	557528	1 004	1 002	989	976	967	791	787	772	751
Žihle	559695	329	339	348	354	347	335	330	329	334
Žihobce	557536	128	125	123	123	122	126	132	129	129
Žichovice	557544	138	138	153	155	160	150	153	152	155
Žilov	559709	111	107	112	112	113	101	102	101	102
Žinkovy	558630	182	186	192	193	198	191	202	198	188
Životice	540137	8	8	8	7	7	7	7	5	4

Počet ekonomických subjektů v okresech Plzeňského kraje v letech 2013–2016  
(stav k 31. 12.)

**Ekonomické subjekty v okresech Plzeňského kraje k 31. 12. 2016**

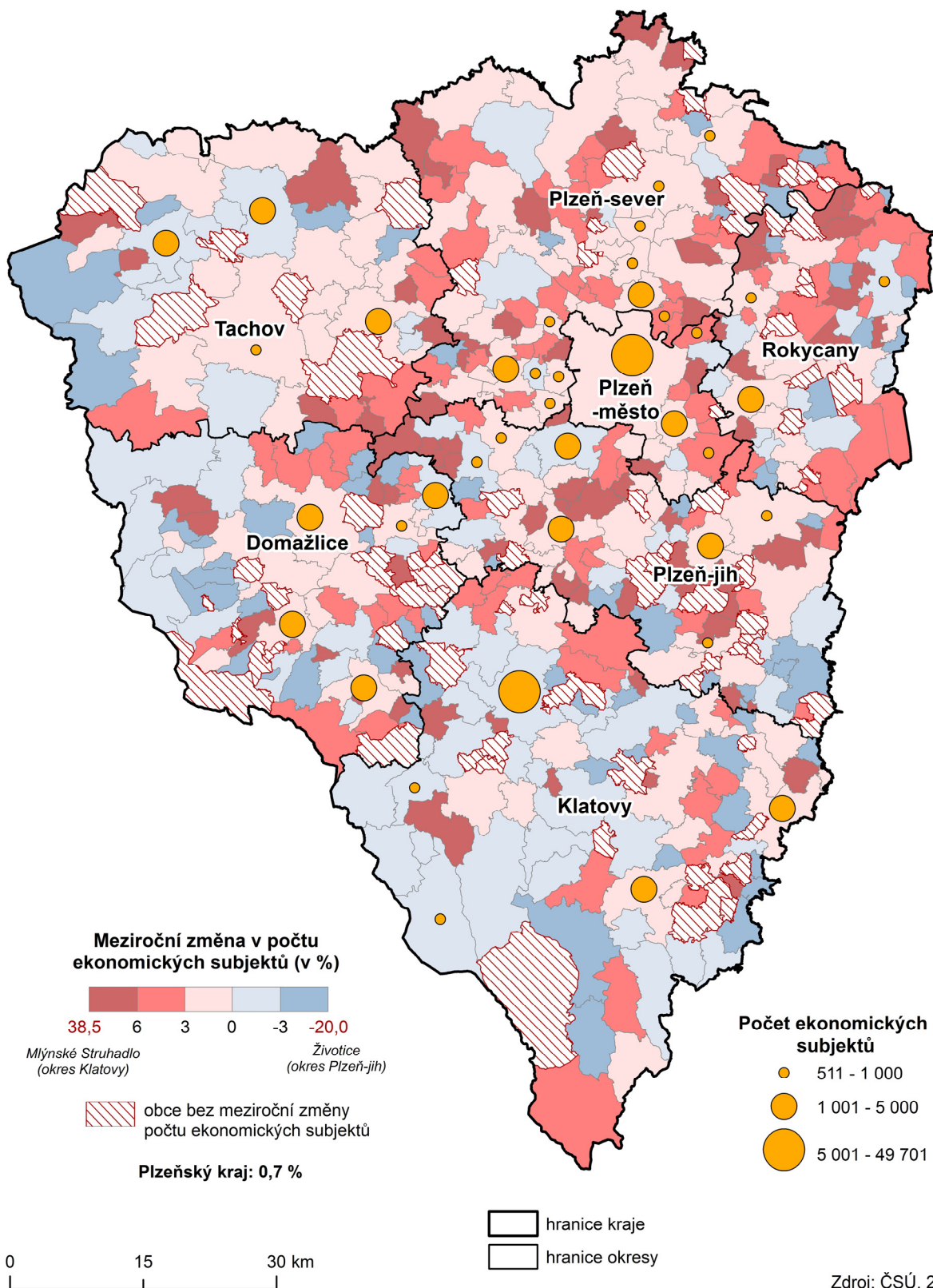


**Ekonomické subjekty ve SO ORP Plzeňského kraje k 31. 12. 2016**





## Ekonomické subjekty v obcích Plzeňského kraje v roce 2016 (stav k 31. 12.)



Tab. 6 Vývoj počtu dokončených bytů

Název obce	Kód obce	2008	2009	2010	2011	2012	2013	2014	2015	2016
Babylon	553433	3	-	1	1	-	1	2	-	1
Bdeněves	566756	9	6	6	2	3	2	8	1	3
Běhařov	541842	1	-	-	-	1	-	1	-	-
Bělá nad Radbuzou	553441	6	1	4	4	4	2	1	1	1
Benešovice	560723	-	-	2	-	-	-	1	-	-
Běšiny	555797	-	5	2	3	3	1	6	2	-
Bezděkov	541095	-	-	-	1	-	-	-	1	-
Bezděkov	555801	8	6	6	3	2	1	4	1	1
Bezdrůžice	560740	1	-	-	-	4	1	-	2	1
Bezvěrov	558656	1	-	-	-	-	1	1	-	-
Bílov	530239	-	-	-	-	-	-	-	-	-
Biřkov	578088	-	-	-	-	-	-	1	-	-
Blatnice	558672	4	6	4	3	5	5	2	4	11
Blažim	566764	-	-	-	-	-	-	-	-	-
Blížejov	553450	2	4	3	2	3	6	-	1	4
Blovice	557587	3	2	4	5	2	12	7	10	12
Bohy	566471	1	-	-	-	1	2	-	1	-
Bolešiny	555835	3	1	2	2	4	2	2	1	3
Bolkov	540463	-	-	-	-	-	-	-	-	-
Bor	560758	109	8	12	5	10	11	3	8	7
Borovno	566705	-	-	-	-	-	-	-	-	-
Borovy	542156	-	-	-	1	2	-	-	-	-
Brnířov	566136	3	4	-	3	3	1	1	1	-
Brod nad Tichou	541605	2	-	-	4	-	-	-	1	-
Brodeslavy	566489	-	-	-	-	1	-	-	-	-
Broumov	541401	1	1	-	-	-	2	1	2	2
Břasy	559725	6	11	15	7	7	5	5	5	3
Březina	559733	2	1	2	2	5	-	3	2	1
Břežany	541923	-	-	1	1	1	-	-	-	-
Bučí	558699	-	-	-	-	1	-	3	1	-
Budětice	555894	10	-	-	-	-	-	-	-	-
Bujesily	559741	-	-	-	-	-	-	-	-	-
Buková	546372	1	1	1	1	4	-	1	2	2
Bukovec	553506	-	-	-	-	-	-	-	-	-
Bukovník	530085	1	-	-	-	-	-	-	-	-
Bušovice	559750	1	3	5	4	4	-	2	1	5
Cebiv	560782	-	-	-	-	-	-	-	-	-
Cekov	559768	1	-	-	-	-	-	-	-	1
Ctiboř	579459	1	-	3	-	-	-	1	1	-
Čachrov	555941	2	1	1	-	-	-	4	1	-
Částkov	560804	2	3	-	4	2	1	-	-	-
Čečovice	566080	-	1	-	-	-	-	1	-	-
Čeminy	558711	-	1	-	1	3	-	1	4	1
Černá	553514	-	-	-	-	2	3	2	1	2
Černíkov	553531	-	-	-	-	-	-	-	-	1
Černíkovice	566632	-	-	-	-	-	-	-	-	-
Černošín	560812	-	1	1	2	-	4	1	1	-
Černovice	566098	-	-	-	-	-	-	-	-	-
Čerňovice	530328	-	-	-	1	-	-	8	1	2
Červené Poříčí	542172	-	-	-	1	-	-	-	1	-
Česká Bříza	558745	4	3	2	-	2	1	5	1	1
Česká Kubice	553549	6	3	6	4	3	2	1	3	7
Čihaň	542024	-	-	1	1	-	-	1	-	-
Čilá	540927	-	-	-	-	-	-	-	-	-

Tab. 6 Vývoj počtu dokončených bytů

1. pokračování

Název obce	Kód obce	2008	2009	2010	2011	2012	2013	2014	2015	2016
Čímice	578495	-	-	-	1	-	-	1	-	-
Čížice	557641	4	4	4	3	1	1	-	1	2
Čížkov	557650	5	3	1	1	1	2	-	2	1
Čmelíny	578568	-	1	-	-	1	-	-	-	-
Dešenice	556041	1	-	-	9	-	2	4	3	1
Díly	553557	3	2	3	-	-	1	1	-	1
Dlažov	556068	2	-	1	-	-	1	1	2	-
Dlouhá Ves	556076	2	-	4	2	3	3	2	4	-
Dlouhý Újezd	560839	4	1	1	2	1	-	-	-	1
Dnešice	557668	2	-	2	2	1	-	-	1	1
Dobršín	530123	-	-	-	-	-	-	-	-	-
Dobřany	557676	54	28	13	15	14	12	7	19	7
Dobříč	558770	1	2	5	1	4	1	3	-	-
Dobřív	559776	7	7	5	4	10	4	6	-	5
Dolany	556106	4	3	2	3	6	7	5	5	3
Dolany	558788	1	-	-	1	-	1	-	1	-
Dolce	539945	1	-	4	-	-	2	1	1	1
Dolní Bělá	558796	-	1	-	1	2	-	3	1	-
Dolní Hradiště	558800	-	-	-	-	-	-	-	1	-
Dolní Lukavice	557684	3	4	9	5	3	5	3	5	2
Domažlice	553425	22	69	54	34	10	15	24	11	3
Domoraz	578517	-	-	-	-	-	-	-	-	-
Drahkov	540251	1	-	-	-	-	-	-	1	-
Drahoňův Újezd	530379	-	2	2	2	-	-	-	-	-
Drahotín	553573	-	-	1	-	1	-	-	-	-
Dražeň	578665	1	-	1	-	-	-	-	-	-
Draženov	553581	-	-	-	1	-	-	2	-	-
Dražovice	566683	-	-	-	-	-	-	-	-	-
Druztová	558834	4	11	4	2	2	5	3	4	6
Dýšina	558851	6	7	17	6	-	-	-	-	-
Ejpovice	559792	5	2	6	1	3	3	3	3	1
Erpužice	560855	-	-	1	-	-	2	-	1	-
Frymburk	578525	-	-	-	-	-	-	-	-	-
Halže	560863	-	5	2	2	1	1	2	2	2
Hamry	578240	-	1	1	-	-	1	-	1	-
Hartmanice	556181	2	2	-	1	5	-	1	1	2
Hejná	541796	-	-	-	-	-	-	-	-	-
Heřmanova Huť	558869	2	2	1	1	1	5	4	2	3
Hlavňovice	556203	-	2	-	2	1	2	2	1	1
Hlince	566390	-	-	-	-	-	-	-	-	1
Hlohová	553620	1	-	-	-	-	11	-	2	1
Hlohovčice	566641	-	-	-	-	-	-	-	-	-
Hlohovice	559806	-	1	-	-	1	-	1	1	-
Hnačov	542083	-	-	-	-	-	1	-	-	-
Hněvnice	530221	-	-	1	1	-	-	-	-	-
Holoubkov	559814	3	1	4	-	3	-	2	5	1
Holovousy	566730	-	-	-	-	2	-	-	-	-
Holýšov	553654	3	10	14	9	8	14	11	18	8
Honezovice	540668	-	-	2	1	-	-	1	-	-
Hora Svatého Václava	566276	-	-	-	-	1	-	-	-	-
Horažďovice	556254	8	9	13	7	3	7	7	2	2
Horní Bělá	558877	2	-	7	2	1	-	2	6	-
Horní Břiza	558885	7	3	2	5	8	1	4	5	4
Horní Kamenice	553662	1	1	4	2	1	2	2	2	1



Tab. 6 Vývoj počtu dokončených bytů

2. pokračování

Název obce	Kód obce	2008	2009	2010	2011	2012	2013	2014	2015	2016
Horní Kozolupy	541290	-	-	-	-	-	-	-	-	-
Horní Lukavice	539821	9	-	-	3	-	1	3	2	4
Horská Kvilda	542091	1	-	-	-	-	3	-	-	-
Horšice	557722	-	-	1	2	-	1	-	-	3
Horšovský Týn	553671	38	16	7	14	6	6	3	9	6
Hostouň	553689	1	-	2	-	1	4	2	1	3
Hošťka	560898	-	1	2	1	1	2	1	-	1
Hradec	557731	2	1	1	2	1	1	3	-	2
Hrádek	556301	4	2	8	3	3	2	1	1	-
Hrádek	559822	4	4	2	2	3	4	1	4	-
Hradešice	556319	1	2	2	-	-	-	-	-	-
Hradiště	541001	-	-	-	-	-	-	-	-	-
Hradiště	557749	-	-	-	-	-	-	-	-	-
Hradiště	566179	1	-	1	-	-	1	-	-	3
Hromnice	558915	6	5	7	4	2	7	4	6	2
Hůrky	559849	-	3	-	-	2	1	2	-	2
Hvozd	558931	-	2	2	2	-	-	-	-	-
Hvoždany	566331	-	-	-	-	-	-	-	-	-
Chanovice	556335	5	-	2	-	-	-	-	-	1
Cheznovice	559857	-	-	2	1	2	-	1	1	-
Chlístov	556343	-	1	-	-	-	-	-	1	-
Chlum	540803	-	-	-	-	1	-	-	-	-
Chlum	557773	-	-	-	-	1	-	3	-	4
Chlumčany	557781	5	-	6	1	5	3	3	2	2
Chlumy	540307	-	-	-	-	-	-	-	-	-
Chocenice	557803	3	3	1	1	4	1	1	-	1
Chocomyšl	553727	-	-	-	-	-	-	-	-	-
Chodov	553735	16	3	1	2	9	-	1	-	1
Chodová Planá	560901	5	8	6	2	9	6	5	5	4
Chodská Lhota	553743	11	4	1	1	-	2	-	-	1
Chodský Újezd	560910	1	1	1	3	-	2	1	-	-
Chomle	541141	-	-	-	1	-	-	1	-	-
Chotěšov	557838	2	9	3	3	1	3	3	10	6
Chotíkov	558940	6	19	14	3	6	6	5	4	6
Chrást	558966	4	3	2	1	-	-	-	-	-
Chrastavice	553751	1	-	1	4	2	2	-	2	1
Chříč	558974	-	-	-	1	-	-	-	-	1
Chudenice	556378	17	1	3	-	1	-	2	1	-
Chudenín	556386	2	5	3	3	2	3	2	2	-
Chválenice	557846	2	12	8	4	10	3	2	3	4
Janovice nad Úhlavou	556394	54	5	9	2	2	2	3	1	3
Jarov	558982	1	-	-	-	-	-	-	-	-
Jarov	578541	-	-	-	-	-	1	-	-	-
Javor	541869	-	-	-	-	-	-	-	-	-
Ježovy	541753	-	1	-	-	-	-	-	-	1
Kaceřov	558991	1	1	-	-	-	-	1	2	1
Kakejcov	579017	-	-	-	-	-	-	-	1	-
Kamenec	566811	-	-	-	-	-	-	1	-	-
Kamenný Újezd	541150	7	1	13	4	3	9	7	4	11
Kanice	566144	-	-	-	-	1	-	-	-	2
Kaničky	553778	-	-	2	-	-	-	-	-	-
Kařez	559903	3	1	2	12	1	3	10	1	2
Kařízek	530361	-	-	2	-	-	-	-	-	-
Kasejovice	557862	2	-	3	2	-	2	1	1	-

Tab. 6 Vývoj počtu dokončených bytů

3. pokračování

Název obce	Kód obce	2008	2009	2010	2011	2012	2013	2014	2015	2016
Kašperské Hory	556432	13	2	6	3	-	18	4	3	9
Kaznějov	559008	30	6	6	14	4	1	4	6	4
Kbel	557871	2	1	-	1	1	-	-	2	3
Kbelany	538183	1	2	-	-	-	-	1	-	-
Kdyně	553786	10	9	6	3	10	7	5	3	15
Kejnice	541826	-	-	-	1	-	-	-	-	-
Klabava	559911	6	1	2	3	3	2	3	1	1
Kladruby	559920	-	-	-	-	-	-	-	-	-
Kladruby	560928	7	39	6	6	1	-	4	1	2
Kláster	557897	1	1	2	1	-	-	1	-	-
Klatovy	555771	34	29	43	19	31	31	33	15	29
Klenčí pod Čerchovem	553794	1	2	3	1	-	3	13	1	2
Klenová	541851	-	-	-	-	-	-	-	-	-
Kočín	578771	-	-	-	-	-	-	-	-	1
Kočov	541559	-	-	-	1	-	1	-	1	-
Kokašice	541494	-	-	-	-	-	-	-	-	-
Kolinec	556467	1	2	3	-	1	5	-	-	2
Koloveč	553816	1	2	1	1	-	1	1	5	-
Konstantinovy Lázně	560952	1	-	1	-	-	-	-	-	1
Kopidlo	559024	2	1	-	-	1	-	-	1	1
Kornatice	579033	5	2	1	3	-	-	2	2	2
Koryta	559032	-	-	-	-	-	-	-	1	-
Kostelec	503916	-	2	2	3	7	2	10	4	8
Kotovice	540633	1	-	1	-	1	-	-	1	2
Kout na Šumavě	553824	8	3	2	4	1	1	5	4	4
Kovčín	578177	-	-	-	-	-	-	-	-	-
Kozlovice	540200	-	2	-	-	-	-	-	-	-
Kozojedy	559041	1	1	2	1	1	1	2	-	1
Kozolupy	559059	2	-	4	16	2	-	5	-	2
Kožlany	559067	4	6	1	2	6	3	5	4	4
Kralovice	559075	7	3	6	20	7	8	14	5	2
Kramolín	557943	-	-	-	-	-	1	-	-	-
Krašovice	559083	-	1	-	-	-	1	1	-	3
Krsy	559091	-	-	1	-	10	-	-	-	1
Křelovice	559105	-	-	-	1	1	-	-	-	-
Křenice	556505	-	-	1	-	-	1	1	1	2
Křenovy	553832	-	-	-	-	-	-	1	-	-
Kšice	560979	-	-	2	-	1	-	1	1	1
Kunějovice	559121	-	-	-	1	-	1	-	-	-
Kvášňovice	541931	-	-	-	-	-	-	-	-	-
Kvíčovice	553841	1	1	2	3	1	2	2	-	-
Kyšice	559130	1	4	4	4	-	-	1	-	-
Ledce	559148	5	2	5	5	10	2	3	3	4
Lesná	561002	2	1	-	-	-	1	1	1	-
Lestkov	561011	-	2	1	1	-	-	-	1	-
Letiny	557951	2	-	-	2	-	1	-	1	-
Letkov	540561	25	14	8	7	9	3	4	4	5
Lhota pod Radčem	567001	5	5	2	-	1	-	-	-	-
Lhotka u Radnic	559946	-	-	-	-	1	-	-	-	-
Lhůta	578606	2	-	-	-	1	1	1	-	2
Libkov	553859	1	1	-	1	-	-	-	1	-
Liblín	559954	-	-	1	-	-	-	-	-	6
Líně	559164	17	16	12	11	8	10	13	17	17
Lisov	540064	-	-	-	5	2	-	-	-	-



Tab. 6 Vývoj počtu dokončených bytů

4. pokračování

Název obce	Kód obce	2008	2009	2010	2011	2012	2013	2014	2015	2016
Líšina	540617	-	-	-	-	-	1	-	-	-
Líšná	559962	1	-	-	-	1	-	-	1	1
Líšřany	559172	3	6	4	2	1	-	4	-	3
Líté	566420	2	2	-	1	-	-	-	-	1
Litohlavy	553611	5	3	1	1	3	-	-	2	1
Lochousice	566462	-	-	1	-	-	-	-	1	-
Lom u Tachova	541702	1	-	3	-	1	-	-	-	6
Lomec	578070	1	-	-	2	1	1	1	-	-
Losiná	558001	29	17	12	17	13	17	9	9	11
Loučim	553867	-	-	1	-	-	-	-	1	-
Louňová	558010	-	-	-	-	-	1	-	-	-
Loza	566446	1	2	-	-	2	1	-	2	1
Lužany	558028	5	-	2	3	3	2	-	2	-
Luženičky	553891	1	-	1	4	-	1	3	4	5
Malý Bor	556629	-	1	3	1	-	1	-	-	-
Manětín	559202	1	10	4	2	2	2	2	-	3
Maňovice	578410	-	-	-	-	-	-	-	-	-
Meclov	553913	6	4	7	4	1	4	3	5	4
Měčín	556637	-	1	5	-	-	-	1	-	1
Medový Újezd	579009	-	1	2	1	-	-	1	4	2
Měcholupy	539716	-	1	1	-	1	-	1	1	-
Merklín	558044	5	2	4	4	-	4	5	-	4
Město Touškov	559211	3	8	19	11	6	7	10	27	5
Mešno	579084	-	-	-	-	-	-	-	-	-
Mezholezy (dříve okres Domažlice)	553921	-	-	1	-	-	2	1	-	2
Mezholezy (dříve okres Horš. Týn)	553930	-	-	-	-	-	-	-	-	-
Mezihorí	578461	-	-	-	1	-	-	-	-	-
Milavče	553948	1	2	2	3	2	1	1	1	3
Mileč	558052	-	-	-	-	2	2	2	-	1
Milínov	530140	-	-	-	-	1	-	-	5	-
Milíře	541532	1	28	2	1	-	-	-	-	1
Mirošov	559997	16	4	5	9	7	8	4	1	7
Mířkov	553956	-	-	2	1	-	2	-	-	-
Míšov	546399	-	-	-	1	-	2	-	-	1
Mladotice	559237	-	-	-	5	3	1	4	1	-
Mladý Smolivec	558061	1	2	-	-	-	-	-	-	2
Mlečice	560006	-	-	-	3	1	1	3	2	1
Mlýnské Struhadlo	542059	-	-	-	-	-	-	1	-	-
Mnichov	566292	2	-	-	1	2	-	-	-	-
Močerady	599174	-	-	-	-	-	-	1	-	-
Modrava	542148	1	-	-	7	1	2	-	-	1
Mohelnice	558079	-	-	-	-	-	-	-	-	-
Mochtín	556718	3	8	5	3	6	5	5	6	4
Mokrosuky	556726	1	-	-	-	-	2	-	-	-
Mokrouše	540641	2	7	1	4	1	-	3	4	4
Mrákov	553981	1	2	3	3	2	1	-	5	2
Mrtník	559245	3	-	2	3	2	-	-	1	-
Mutěšín	553999	-	-	1	1	-	-	-	-	-
Myslínka	566543	-	3	1	5	2	2	1	-	4
Myslív	556734	1	-	2	-	-	5	-	-	-
Myslovice	541745	-	-	1	-	-	-	-	-	-
Mýto	560014	5	4	4	1	4	2	1	1	3
Nadryby	559253	1	1	-	1	-	-	-	-	2
Nalžovské Hory	556751	2	1	2	3	-	1	-	1	3

Tab. 6 Vývoj počtu dokončených bytů

5. pokračování

Název obce	Kód obce	2008	2009	2010	2011	2012	2013	2014	2015	2016
Nebílovy	540340	4	-	1	1	2	-	2	-	1
Nečtiny	559261	2	3	-	-	1	3	1	-	2
Nehodiv	578223	-	-	-	-	-	-	-	-	-
Nekmíř	559270	1	4	1	1	1	1	2	2	2
Nekvasovy	558095	-	1	-	-	-	-	-	-	-
Nemanice	554006	-	1	-	1	-	-	-	-	-
Němčice	599166	1	-	-	-	-	-	1	-	-
Němčovice	566837	-	-	2	1	2	1	-	1	3
Nepomuk	558109	3	7	5	10	8	3	2	4	9
Netunice	558117	1	2	1	-	1	2	-	-	2
Neuměř	554022	-	1	2	-	1	-	-	-	1
Neurazy	558125	1	-	-	3	1	-	1	1	-
Nevid	541192	-	1	1	1	2	-	-	-	-
Nevolice	554031	-	-	3	1	-	1	1	3	-
Nevřeň	559288	2	4	1	-	-	1	1	1	2
Nezamyslice	578533	1	-	2	-	-	-	-	-	-
Nezbavětice	553590	1	-	1	1	2	3	1	2	-
Nezdice	542296	1	1	-	-	2	-	-	1	2
Nezdice na Šumavě	556815	-	-	-	2	-	-	2	-	-
Nezdřev	540102	-	-	-	-	-	-	1	-	-
Nezvěstice	558141	4	5	7	6	2	2	3	5	1
Nová Ves	540269	1	4	1	-	-	3	-	-	4
Nová Ves	599131	-	1	-	2	2	-	-	-	-
Nové Mitrovce	558176	3	3	-	1	-	-	-	-	-
Nový Kramolín	554057	1	1	-	-	2	-	-	-	1
Nýrsko	556831	10	6	27	10	19	5	13	5	12
Nýřany	559300	15	14	11	17	14	10	6	7	7
Obora	541443	1	1	1	1	1	1	2	1	3
Obora	559318	1	1	1	4	5	2	1	1	2
Obytce	541915	4	2	1	-	3	-	2	-	-
Olbramov	566888	-	-	-	-	-	-	-	-	-
Olšany	541958	-	1	-	-	-	-	-	-	-
Oplot	539783	-	-	-	-	-	-	-	-	-
Osek	560057	3	5	5	20	6	3	4	-	7
Oselce	558184	-	2	1	-	1	-	-	1	-
Ostrov u Bezdružic	559326	-	-	-	-	-	-	-	-	-
Ostrovec-Lhotka	566993	-	-	-	1	-	1	-	-	1
Ostřetice	578061	-	-	-	1	-	-	1	-	-
Osvračín	554073	2	3	3	2	7	2	2	2	1
Ošelín	541681	-	-	-	-	1	-	-	-	-
Otěšice	540293	-	-	-	1	-	-	-	-	-
Otov	566209	-	-	-	-	-	1	-	-	-
Pačejov	556912	-	-	-	1	1	-	-	-	-
Pařezov	599182	1	2	1	1	3	2	1	-	1
Pasečnice	554081	-	-	-	-	1	-	-	-	-
Pastuchovice	566781	-	1	1	-	-	2	2	-	-
Pec	554090	-	-	-	-	1	1	1	-	1
Pelechy	566373	-	-	-	-	1	2	1	2	-
Pernarec	559334	2	1	-	1	1	-	-	1	-
Petrovice u Sušice	556921	2	4	2	1	1	3	2	3	3
Planá	561134	20	21	15	8	5	2	26	7	15
Pláně	530336	-	1	1	-	-	2	-	-	1
Plánice	556955	2	-	-	2	3	-	-	-	2
Plasy	559351	4	5	5	4	6	8	15	8	8



Tab. 6 Vývoj počtu dokončených bytů

6. pokračování

Název obce	Kód obce	2008	2009	2010	2011	2012	2013	2014	2015	2016
Plešnice	559369	2	-	3	1	-	1	2	-	2
Plískov	566861	-	-	1	1	2	-	2	-	1
Plzeň	554791	937	676	558	315	402	493	385	325	509
Pňovany	559377	2	-	2	1	-	1	-	-	2
Poběžovice	554111	6	12	-	6	5	3	1	2	1
Pocinovice	554120	-	6	3	3	1	6	1	3	2
Poděvousy	566365	-	-	1	-	-	1	-	-	-
Podmokly	551686	-	-	1	-	-	-	-	-	-
Podmokly	560081	-	1	-	-	-	-	1	-	-
Polánka	553565	-	-	-	-	-	-	-	-	-
Poleň	541788	-	-	-	-	-	-	-	-	-
Postřekov	554138	1	1	4	1	1	4	1	1	3
Potvorov	530247	1	1	-	-	1	-	1	-	-
Prádlo	558231	-	-	-	1	1	-	-	-	-
Prášily	556084	8	-	-	-	2	16	-	-	-
Prostiboř	541486	-	-	2	-	-	-	2	-	-
Předenice	540412	2	2	4	3	-	1	1	1	-
Předslav	557005	1	1	-	7	5	1	4	1	-
Přehýšov	559393	1	1	-	-	2	1	2	2	6
Přestavky	530131	-	1	-	-	-	2	-	1	-
Přeštice	558249	17	16	22	25	15	14	19	16	11
Přichovice	558257	3	5	5	4	9	3	7	7	8
Příkosice	579131	1	-	1	-	-	1	2	1	1
Přimda	561151	2	-	1	2	1	1	3	1	2
Příšov	567086	-	1	1	1	-	2	3	1	3
Přivětice	560111	-	-	1	-	-	1	-	-	-
Ptenín	558265	1	-	1	-	-	-	-	-	2
Puclice	554154	2	-	1	-	1	-	1	1	-
Rabí	557013	2	3	3	-	1	-	-	-	1
Radkovice	540421	-	-	1	1	-	-	-	-	-
Radnice	560120	4	8	3	2	-	2	1	4	4
Raková	566942	-	1	1	-	4	-	1	-	2
Rejštejn	557021	7	3	-	-	1	2	2	-	1
Rochlov	559423	-	1	1	-	-	1	1	-	5
Rokycany	559717	18	47	21	21	28	13	14	37	19
Roupov	558290	2	-	-	1	-	2	1	1	-
Rozvadov	561169	11	2	1	2	2	1	1	1	5
Rybnice	559431	2	4	4	3	26	3	4	3	2
Rybník	554189	-	-	2	-	-	-	-	-	-
Řenče	558303	4	1	4	5	1	1	-	2	3
Sebečice	560146	-	-	-	-	-	-	1	-	-
Seč	558311	-	1	-	2	1	2	2	-	-
Sedlec	530271	-	-	-	-	-	-	1	1	-
Sedliště	540692	-	-	-	-	-	-	-	-	-
Semněvice	554201	1	-	1	-	1	-	-	-	1
Sirá	546488	-	1	1	-	-	-	1	-	-
Skapce	579467	-	-	-	-	-	-	-	2	1
Skašov	539937	3	-	-	1	-	1	-	-	-
Skomelno	566845	3	1	-	-	1	1	-	2	-
Skořice	506664	-	1	1	-	1	-	1	-	1
Slatina	566748	1	-	-	-	-	-	-	-	-
Slatina	578436	-	-	1	1	-	-	-	-	-
Smědčice	540722	1	6	1	-	3	-	2	-	1
Soběškury	558346	1	1	4	3	4	-	2	-	-



Tab. 6 Vývoj počtu dokončených bytů

7. pokračování

Název obce	Kód obce	2008	2009	2010	2011	2012	2013	2014	2015	2016
Soběšice	557099	3	8	1	-	-	-	1	1	-
Spálené Poříčí	558362	6	10	19	4	5	4	12	2	3
Spáňov	554251	-	1	-	-	-	-	2	5	-
Srbice	554260	1	-	3	-	1	1	-	-	1
Srby	540676	-	-	-	1	-	-	-	1	-
Srby	554278	-	1	1	2	2	3	-	2	2
Srní	557111	-	5	1	34	2	1	-	-	1
Staňkov	554294	20	12	9	3	3	6	4	9	5
Staré Sedliště	561185	3	5	2	2	11	1	2	5	1
Staré Sedlo	561193	25	-	-	1	-	1	-	-	-
Starý Plzenec	558371	17	6	13	18	16	16	8	16	21
Stod	558389	47	7	6	20	3	6	4	16	3
Strašice	560162	4	2	8	3	2	7	3	5	37
Strašín	557129	-	-	-	1	-	-	-	-	1
Stráž	554316	-	-	1	-	2	-	1	-	-
Stráž	561207	12	1	9	-	-	2	11	1	2
Strážov	557137	2	5	2	-	-	1	4	1	5
Střelice	540056	2	3	2	2	1	-	-	-	2
Stříbro	561215	35	3	19	11	4	17	18	16	15
Střížovice	558401	-	-	2	-	1	3	-	2	-
Studánka	561223	3	6	3	1	-	5	-	-	2
Studená	553603	-	-	1	-	-	-	-	-	-
Sulislav	561231	-	1	1	-	1	-	-	-	1
Sušice	557153	39	5	19	11	55	16	10	24	21
Svéradice	557161	1	-	-	-	-	-	-	-	-
Svojkovice	541176	4	3	4	-	2	2	1	3	2
Svojšín	561258	-	-	2	2	-	-	-	-	-
Sytno	557081	-	1	5	-	1	-	-	1	-
Štáhlavy	558427	13	14	23	15	10	7	12	12	19
Štěnovice	558435	19	14	8	16	13	29	14	18	9
Štěnovický Borek	539741	1	7	2	5	4	2	1	4	3
Štichov	566101	-	-	-	-	-	-	-	-	1
Štichovice	578797	-	-	-	-	-	-	-	-	-
Štítov	579343	-	-	-	-	-	-	-	-	-
Švihov	557200	5	4	4	2	3	2	-	2	-
Tachov	560715	18	13	11	26	19	18	11	12	45
Tatiná	578983	-	1	2	-	-	-	-	3	1
Těně	560189	1	-	-	1	-	-	-	-	1
Terešov	566802	-	-	2	-	-	-	-	-	1
Těškov	546526	2	-	-	4	1	-	-	-	-
Tis u Blatna	559482	-	1	-	1	1	-	1	-	-
Tisová	541621	-	-	2	1	2	-	-	2	-
Tlučná	559491	35	19	13	27	30	19	19	5	7
Tlumačov	554341	-	1	-	-	-	-	-	1	1
Tojice	578614	-	1	-	-	-	1	1	-	-
Trhanov	554359	3	5	4	1	4	-	-	2	-
Trnová	559504	1	2	8	5	1	1	7	1	53
Trokavec	579246	2	1	1	-	-	-	-	-	-
Trpísty	561291	-	-	-	-	-	-	-	-	-
Třebčice	578592	-	-	-	1	-	-	-	-	-
Třemešné	561304	-	-	1	-	-	1	1	5	-
Třemošná	559521	21	26	29	23	23	17	10	16	10
Tužice	553522	-	-	-	-	-	-	-	-	-
Týček	546534	-	-	-	-	-	2	-	2	3



Tab. 6 Vývoj počtu dokončených bytů

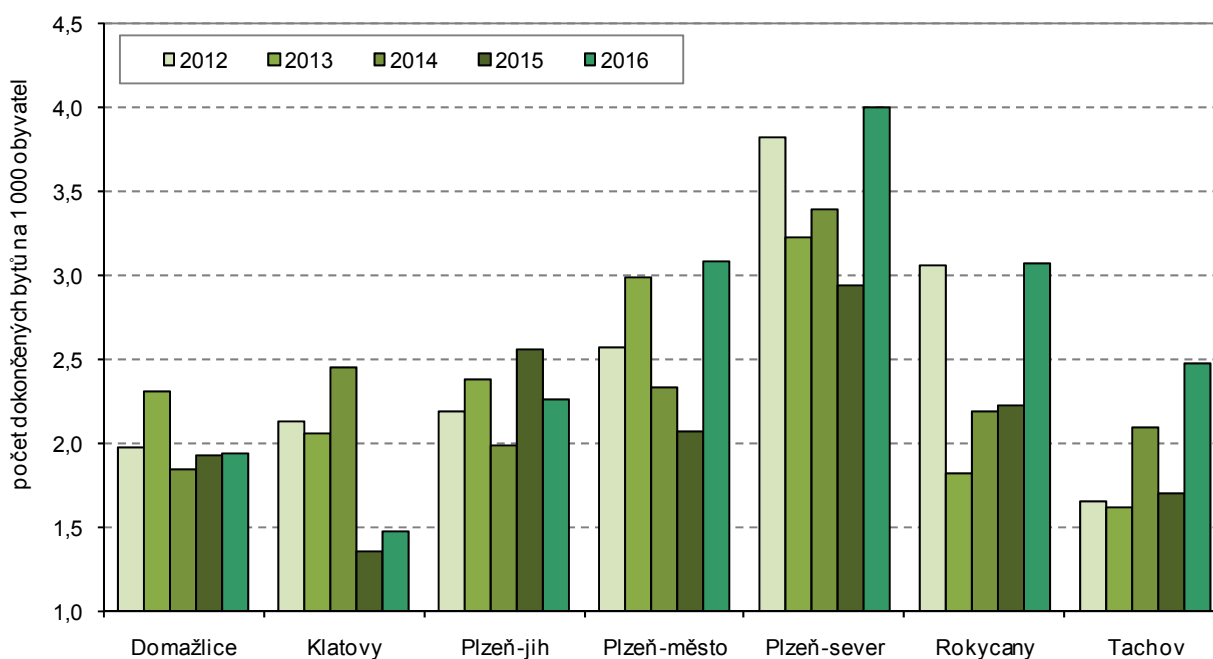
8. pokračování

Název obce	Kód obce	2008	2009	2010	2011	2012	2013	2014	2015	2016
Tymákov	558460	37	10	15	15	7	9	5	5	4
Týnec	541885	5	1	1	-	2	-	4	2	1
Týniště	539929	-	-	-	-	-	-	-	-	-
Úboč	566161	1	-	1	-	1	2	2	-	1
Úherce	546411	18	5	3	2	-	4	-	2	3
Újezd	554383	-	2	10	1	-	6	2	-	-
Újezd nade Mží	566594	-	2	-	2	-	2	-	-	-
Újezd u Plánice	578321	-	-	-	-	-	-	-	-	-
Újezd u Svatého Kříže	546551	-	-	2	-	-	-	-	-	-
Úlice	559555	1	1	-	1	3	2	2	-	-
Únehle	541435	-	-	1	1	-	-	-	2	1
Únějovice	554391	1	-	-	-	-	-	-	-	-
Úněšov	559563	2	-	-	1	-	2	1	1	-
Únětice	540528	-	-	-	1	-	1	1	3	3
Úsilov	554405	-	-	1	-	1	-	-	-	-
Úterý	559571	3	1	-	-	-	1	2	-	1
Útušice	558486	5	8	13	4	2	2	1	3	4
Vejprnice	559580	80	59	62	38	17	22	13	10	16
Vejvanov	560227	1	-	1	-	1	-	-	-	-
Velečín	578924	-	-	1	1	2	-	-	1	-
Velhartice	557366	-	1	-	-	2	3	-	1	-
Velké Hydčice	557374	-	-	-	2	-	3	-	-	-
Velký Bor	557382	1	-	1	5	-	-	1	-	-
Velký Malahov	554413	-	-	1	-	-	-	-	2	-
Ves Touškov	558494	-	-	2	1	-	-	-	-	1
Veselá	560235	7	7	5	1	4	-	2	1	-
Vídice	554421	-	-	-	-	-	1	-	-	1
Vísky	579289	-	1	-	-	-	-	-	-	-
Vlčí	566691	1	-	-	-	-	-	-	-	-
Vlčtejn	540706	-	-	1	1	-	-	-	1	1
Vlkanov	566250	-	-	-	-	-	-	-	-	-
Vochoz	559601	19	3	1	6	5	28	6	11	37
Volduchy	560251	3	5	4	11	11	5	7	4	4
Vranov	579491	1	-	-	2	1	-	1	1	-
Vrčeň	558559	2	1	-	-	-	1	-	1	1
Vrhavěč	557455	3	3	5	3	1	-	3	1	-
Vřeskovice	566055	-	1	1	-	-	-	3	-	-
Vstíř	558567	3	1	3	2	4	3	1	5	3
Všehrdy	566497	-	-	-	1	-	-	-	-	-
Všekary	566071	3	-	1	1	-	-	-	-	-
Všenice	566799	-	2	2	-	1	1	1	-	2
Všepadly	554448	-	-	-	-	-	-	-	-	-
Všeruby	554456	1	1	4	-	2	-	-	1	6
Všeruby	559628	-	15	8	11	7	16	7	11	13
Výrov	566969	3	1	-	1	-	3	1	1	-
Vysoká Libyně	530280	-	-	-	-	-	-	-	-	-
Zadní Chodov	541362	-	-	1	-	-	-	-	-	1
Zahořany	554464	1	3	4	3	2	1	1	-	6
Zahrádka	578827	-	1	-	1	1	1	1	-	1
Záchlumí	541664	-	3	-	1	-	-	1	1	-
Zavlekov	557463	-	3	-	-	-	-	3	-	-
Zbiroh	560260	5	4	4	3	9	5	1	3	2
Zborovy	578312	-	1	-	-	-	-	-	-	-
Zbůch	559661	3	10	11	2	7	4	2	1	4

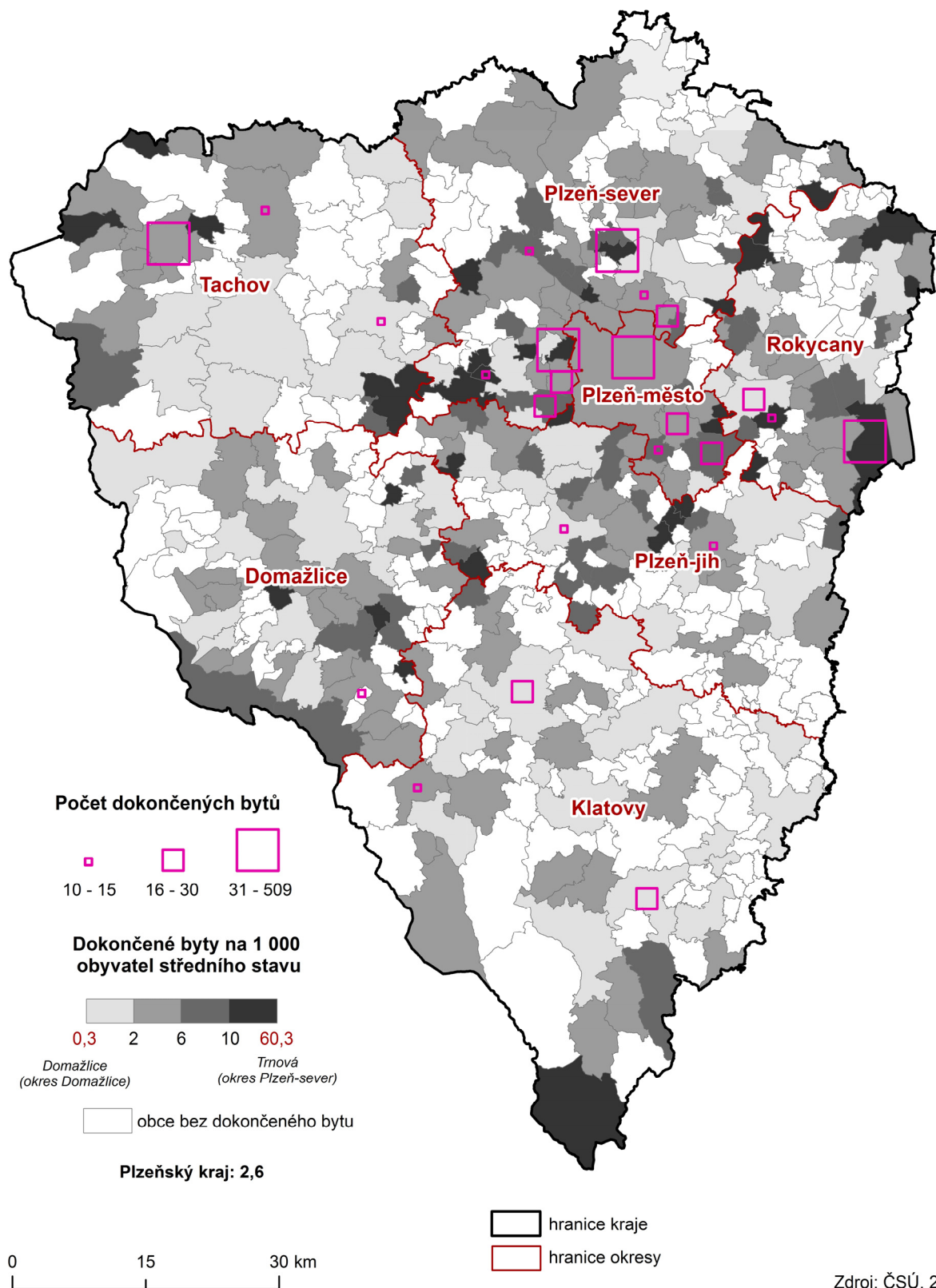
Tab. 6 Vývoj počtu dokončených bytů

Název obce	Kód obce	dokončení								
		2008	2009	2010	2011	2012	2013	2014	2015	2016
Zdemyslice	558583	1	2	2	1	5	1	2	2	4
Zemětice	558591	1	1	-	1	2	-	-	-	-
Zhoř	541460	1	-	-	-	1	-	-	-	-
Zruč-Senec	559679	32	20	15	10	23	8	20	22	18
Zvíkovec	541061	-	-	1	1	-	-	1	1	-
Žákava	530182	-	2	2	3	1	-	1	-	-
Ždánov	554472	-	-	1	1	1	-	-	-	-
Ždírec	558605	-	3	2	-	-	1	2	1	1
Železná Ruda	557528	50	85	20	12	8	17	60	17	8
Žihle	559695	2	2	4	2	1	-	1	-	2
Žihobce	557536	1	3	1	1	1	-	-	1	1
Žichovice	557544	2	14	-	-	-	-	2	2	1
Žilov	559709	1	-	3	-	-	2	-	1	-
Žinkovy	558630	-	1	-	3	1	1	1	-	1
Životice	540137	-	-	-	-	-	-	-	-	-

Intenzita bytové výstavby v okresech Plzeňského kraje v letech 2012–2016



## Intenzita bytové výstavby v obcích Plzeňského kraje v roce 2016



**ČÍSELNÍK ÚZEMNÍCH CELKŮ  
V PLZEŇSKÉM KRAJI  
(k 1. 1. 2017)**



ČÍSELNÍK ČÁSTÍ OBCÍ

Název části obce (CO)	Kód CO	Název obce (ZUJ)	Kód ZUJ	Název správního obvodu obce s pověřeným obecním úřadem (SO POU)	Kód SO POU	Název správního obvodu obce s rozšířenou působností (SO ORP)	Kód SO ORP	Název okresu (LAU)	Kód LAU
Albrechtice	159697	Sušice	557153	Sušice	32142	Sušice	3214	Klatovy	CZ0322
Alžbětín	196070	Železná Ruda	557528	Nýrsko	32052	Klatovy	3205	Klatovy	CZ0322
Andělice	197891	Dolany	556106	Klatovy	32051	Klatovy	3205	Klatovy	CZ0322
Annín	026514	Dlouhá Ves	556076	Sušice	32142	Sušice	3214	Klatovy	CZ0322
Babice	041378	Hostouň	553689	Poběžovice	32023	Domažlice	3202	Domažlice	CZ0321
Babice	064572	Kbel	557871	Přeštice	32101	Přeštice	3210	Plzeň-jih	CZ0324
Babín	041874	Horažďovice	556254	Horažďovice	32031	Horažďovice	3203	Klatovy	CZ0322
Babina	121509	Plasy	559351	Plasy	32063	Kralovice	3206	Plzeň-sever	CZ0325
Babylon	000710	Babylon	553433	Domažlice	32021	Domažlice	3202	Domažlice	CZ0321
Balková	167061	Tis u Blatna	559482	Kralovice	32061	Kralovice	3206	Plzeň-sever	CZ0325
Balkovy	028339	Dolany	556106	Klatovy	32051	Klatovy	3205	Klatovy	CZ0322
Bdeněves	071978	Bdeněves	566756	Město Touškov	32081	Nýřany	3208	Plzeň-sever	CZ0322
Běhařov	001392	Běhařov	541842	Klatovy	32051	Klatovy	3205	Klatovy	CZ0322
Bělá nad Radbuzou	001627	Bělá nad Radbuzou	553441	Poběžovice	32023	Domažlice	3202	Domažlice	CZ0321
Benešovice	002534	Benešovice	560723	Stříbro	32132	Stříbro	3213	Tachov	CZ0327
Beňovy	065994	Klatovy	555771	Klatovy	32051	Klatovy	3205	Klatovy	CZ0322
Bernartice	002704	Stráž	561207	Bor	32151	Tachov	3215	Tachov	CZ0327
Bernartice	008214	Kolinec	556467	Sušice	32142	Sušice	3214	Klatovy	CZ0322
Bešetín	300365	Žihobce	557536	Sušice	32142	Sušice	3214	Klatovy	CZ0322
Běšiny	003310	Běšiny	555797	Klatovy	32051	Klatovy	3205	Klatovy	CZ0322
Bezděkov	003484	Bezděkov	555801	Klatovy	32051	Klatovy	3205	Klatovy	CZ0322
Bezděkov	003531	Hradiště	557749	Nepomuk	32071	Nepomuk	3207	Plzeň-jih	CZ0324
Bezděkov	024708	Bor	560758	Bor	32151	Tachov	3215	Tachov	CZ0327
Bezděkov	136344	Bezděkov	541095	Radnice	32111	Rokycany	3211	Rokycany	CZ0326
Bezděkov	170658	Třemešné	561304	Bor	32151	Tachov	3215	Tachov	CZ0327
Bezděkov	197882	Švihov	557200	Klatovy	32051	Klatovy	3205	Klatovy	CZ0322
Bezděkovec	094544	Mileč	558052	Nepomuk	32071	Nepomuk	3207	Plzeň-jih	CZ0324
Bezděkovské Předměstí	405345	Domažlice	553425	Domažlice	32021	Domažlice	3202	Domažlice	CZ0321
Bezdružice	003697	Bezdružice	560740	Bezdružice	32131	Stříbro	3213	Tachov	CZ0327
Bezemin	017370	Cebiv	560782	Bezdružice	32131	Stříbro	3213	Tachov	CZ0327
Bezpravovice	054607	Chudenice	556378	Klatovy	32051	Klatovy	3205	Klatovy	CZ0322
Bezvěrov	003841	Bezvěrov	558656	Manětín	32062	Kralovice	3206	Plzeň-sever	CZ0325
Bílá Skála	166448	Terešov	566802	Zbiroh	32113	Rokycany	3211	Rokycany	CZ0326
Bílenice	004189	Žihobce	557536	Sušice	32142	Sušice	3214	Klatovy	CZ0322
Bíletín	309168	Tachov	560715	Tachov	32153	Tachov	3215	Tachov	CZ0327
Bílov	004391	Bílov	530239	Kralovice	32061	Kralovice	3206	Plzeň-sever	CZ0325
Bíluky	092410	Měčín	556637	Klatovy	32051	Klatovy	3205	Klatovy	CZ0322
Biřkov	075825	Biřkov	578088	Klatovy	32051	Klatovy	3205	Klatovy	CZ0322
Biskoupky	146340	Sebečice	560146	Radnice	32111	Rokycany	3211	Rokycany	CZ0326
Bitov	134520	Přehýšov	559393	Nýřany	32082	Nýřany	3208	Plzeň-sever	CZ0325
Blahousty	034398	Erpužice	560855	Stříbro	32132	Stříbro	3213	Tachov	CZ0327
Blata	108430	Nýrsko	556831	Nýrsko	32052	Klatovy	3205	Klatovy	CZ0322
Blatnice	005304	Blatnice	558672	Nýřany	32082	Nýřany	3208	Plzeň-sever	CZ0325
Blažim	116025	Blažim	566764	Všeruby	32084	Nýřany	3208	Plzeň-sever	CZ0325
Bližanovy	087581	Plánice	556955	Plánice	32053	Klatovy	3205	Klatovy	CZ0322
Bližejov	005622	Bližejov	553450	Horšovský Týn	32041	Horšovský Týn	3204	Domažlice	CZ0321
Blovce	406457	Blovce	557587	Blovce	32011	Blovce	3201	Plzeň-jih	CZ0324
Bohdašice	026522	Dlouhá Ves	556076	Sušice	32142	Sušice	3214	Klatovy	CZ0322
Bohušov	005762	Blovce	557587	Blovce	32011	Blovce	3201	Plzeň-jih	CZ0324
Bohy	071901	Bohy	566471	Kralovice	32061	Kralovice	3206	Plzeň-sever	CZ0325
Bojanovice	137090	Rabí	557013	Sušice	32142	Sušice	3214	Klatovy	CZ0322
Boječnice	007293	Bor	560758	Bor	32151	Tachov	3215	Tachov	CZ0327
Bolešiny	007129	Bolešiny	555835	Klatovy	32051	Klatovy	3205	Klatovy	CZ0322
Bolevec	122122	Plzeň 1	545970	Plzeň	32091	Plzeň	3209	Plzeň-město	CZ0323
Bolkov	141887	Bolkov	540463	Přeštice	32101	Přeštice	3210	Plzeň-jih	CZ0324
Bonénov	093998	Chodová Planá	560901	Planá	32152	Tachov	3215	Tachov	CZ0327
Boněnice	110264	Stráž	561207	Bor	32151	Tachov	3215	Tachov	CZ0327
Bonětičky	110272	Stráž	561207	Bor	32151	Tachov	3215	Tachov	CZ0327
Bor	007307	Bor	560758	Bor	32151	Tachov	3215	Tachov	CZ0327
Borek	002712	Stráž	561207	Bor	32151	Tachov	3215	Tachov	CZ0327
Borek	071919	Kozojedy	559041	Kralovice	32061	Kralovice	3206	Plzeň-sever	CZ0325
Borek	140821	Rokycany	559717	Rokycany	32112	Rokycany	3211	Rokycany	CZ0326
Borovany	007315	Bor	560758	Bor	32151	Tachov	3215	Tachov	CZ0327
Borovice	147320	Horšovský Týn	553671	Horšovský Týn	32041	Horšovský Týn	3204	Domažlice	CZ0321
Borovno	007901	Borovno	566705	Spálené Poříčí	32012	Blovce	3201	Plzeň-jih	CZ0324
Borovy	007943	Borovy	542156	Přeštice	32101	Přeštice	3210	Plzeň-jih	CZ0324
Bořice	008184	Zahořany	554464	Domažlice	32021	Domažlice	3202	Domažlice	CZ0321
Bořkovy	008222	Kolinec	556467	Sušice	32142	Sušice	3214	Klatovy	CZ0322
Boubín	180335	Horažďovice	556254	Horažďovice	32031	Horažďovice	3203	Klatovy	CZ0322
Bozdíš	170062	Meclov	553913	Horšovský Týn	32041	Horšovský Týn	3204	Domažlice	CZ0321
Božkov	122297	Plzeň 2-Slovany	545988	Plzeň	32091	Plzeň	3209	Plzeň-město	CZ0323
Božkovy	094498	Milavče	553948	Domažlice	32021	Domažlice	3202	Domažlice	CZ0321
Božtěšice	182681	Strážov	557137	Klatovy	32051	Klatovy	3205	Klatovy	CZ0322
Bradné	018201	Čachrov	555941	Klatovy	32051	Klatovy	3205	Klatovy	CZ0322
Braničkov	197955	Velhartice	557366	Sušice	32142	Sušice	3214	Klatovy	CZ0322
Branišov	027847	Kdyně	553786	Kdyně	32022	Domažlice	3202	Domažlice	CZ0321
Branka	036960	Halže	560863	Tachov	32153	Tachov	3215	Tachov	CZ0327
Brdo	091456	Manětín	559202	Manětín	32062	Kralovice	3206	Plzeň-sever	CZ0325

ČÍSELNÍK ČÁSTÍ OBCÍ

1. pokračování

Název části obce (CO)	Kód CO	Název obce (ZUJ)	Kód ZUJ	Název správního obvodu obce s pověřeným obecním úřadem (SO POU)	Kód SO POU	Název správního obvodu obce s rozšířenou působností (SO ORP)	Kód SO ORP	Název okresu (LAU)	Kód LAU
Brnířov	009954	Brnířov	566136	Kdyně	32022	Domažlice	3202	Domažlice	CZ0321
Brod	068390	Kolinec	556467	Sušice	32142	Sušice	3214	Klatovy	CZ0322
Brod nad Tichou	012653	Brod nad Tichou	541605	Planá	32152	Tachov	3215	Tachov	CZ0327
Brod u Stříbra	012661	Kladruby	560928	Stříbro	32132	Stříbro	3213	Tachov	CZ0327
Brodslavy	071927	Brodslavy	566489	Kralovice	32061	Kralovice	3206	Plzeň-sever	CZ0325
Broumov	189561	Broumov	541401	Planá	32152	Tachov	3215	Tachov	CZ0327
Brtí	182699	Strážov	557137	Klatovy	32051	Klatovy	3205	Klatovy	CZ0322
Brůdek	013048	Všeruby	554456	Kdyně	32022	Domažlice	3202	Domažlice	CZ0321
Břasy	013510	Břasy	559725	Radnice	32111	Rokycany	3211	Rokycany	CZ0326
Břetětice	109002	Petrovice u Sušice	556921	Sušice	32142	Sušice	3214	Klatovy	CZ0322
Břetislav	067920	Konstantinovy Lázně	560952	Bezdružice	32131	Stříbro	3213	Tachov	CZ0327
Březí	018023	Ctiboř	579459	Tachov	32153	Tachov	3215	Tachov	CZ0327
Březí	018210	Čachrov	555941	Klatovy	32051	Klatovy	3205	Klatovy	CZ0322
Březí	092355	Meclov	553913	Horšovský Týn	32041	Horšovský Týn	3204	Domažlice	CZ0321
Březí	119261	Pernarec	559334	Město Touškov	32081	Nýřany	3208	Plzeň-sever	CZ0325
Březí	197084	Žinkovy	558630	Nepomuk	32071	Nepomuk	3207	Plzeň-jih	CZ0324
Březín	101940	Nečtiny	559261	Manětín	32062	Kralovice	3206	Plzeň-sever	CZ0325
Březina	014061	Březina	559733	Rokycany	32112	Rokycany	3211	Rokycany	CZ0326
Břežany	014893	Břežany	541923	Horažďovice	32031	Horažďovice	3203	Klatovy	CZ0322
Břizsko	015091	Kozojedy	559041	Kralovice	32061	Kralovice	3206	Plzeň-sever	CZ0325
Buč	150819	Bezvěrov	558656	Manětín	32062	Kralovice	3206	Plzeň-sever	CZ0325
Buček	032964	Kožlany	559067	Kralovice	32061	Kralovice	3206	Plzeň-sever	CZ0325
Bučí	015148	Bučí	558699	Třebošná	32083	Nýřany	3208	Plzeň-sever	CZ0325
Budeč	023261	Úněšov	559563	Všeruby	32084	Nýřany	3208	Plzeň-sever	CZ0325
Budětice	015300	Budětice	555894	Sušice	32142	Sušice	3214	Klatovy	CZ0322
Budislavice	097187	Mladý Smolivec	558061	Nepomuk	32071	Nepomuk	3207	Plzeň-jih	CZ0324
Bujesily	015725	Bujesily	559741	Radnice	32111	Rokycany	3211	Rokycany	CZ0326
Buková	015784	Mezholezy	553930	Horšovský Týn	32041	Horšovský Týn	3204	Domažlice	CZ0321
Buková	026328	Dlažov	556068	Klatovy	32051	Klatovy	3205	Klatovy	CZ0322
Buková	093165	Buková	546372	Přeštice	32101	Přeštice	3210	Plzeň-jih	CZ0324
Bukovec	015938	Bukovec	553506	Holýšov	32122	Stod	3212	Domažlice	CZ0321
Bukovec	122700	Plzeň 4	546208	Plzeň	32091	Plzeň	3209	Plzeň-město	CZ0323
Bukovina	016039	Kralovice	559075	Kralovice	32061	Kralovice	3206	Plzeň-sever	CZ0325
Bukovník	016136	Bukovník	530085	Sušice	32142	Sušice	3214	Klatovy	CZ0322
Buršice	068403	Kolinec	556467	Sušice	32142	Sušice	3214	Klatovy	CZ0322
Bušovice	016331	Bušovice	559750	Rokycany	32112	Rokycany	3211	Rokycany	CZ0326
Butov	185370	Stříbro	561215	Stříbro	32132	Stříbro	3213	Tachov	CZ0327
Bystřé	067601	Mochtín	556718	Klatovy	32051	Klatovy	3205	Klatovy	CZ0322
Bystřice	001635	Bělá nad Radbuzou	553441	Poběžovice	32023	Domažlice	3202	Domažlice	CZ0321
Bystřice nad Úhlavou	017086	Nýrsko	556831	Nýrsko	32052	Klatovy	3205	Klatovy	CZ0322
Býšov	197921	Chudenice	556378	Klatovy	32051	Klatovy	3205	Klatovy	CZ0322
Bzí	017302	Letiny	557951	Blovice	32011	Blovice	3201	Plzeň-jih	CZ0324
Capartice	066052	Klenčí pod Čerchovem	553794	Domažlice	32021	Domažlice	3202	Domažlice	CZ0321
Cebiv	017388	Cebiv	560782	Bezdružice	32131	Stříbro	3213	Tachov	CZ0327
Cekov	017442	Cekov	559768	Zbiroh	32113	Rokycany	3211	Rokycany	CZ0326
Cihelna	039055	Hlavňovice	556203	Sušice	32142	Sušice	3214	Klatovy	CZ0322
Ctiboř	018031	Ctiboř	579459	Tachov	32153	Tachov	3215	Tachov	CZ0327
Čachrov	018228	Čachrov	555941	Klatovy	32051	Klatovy	3205	Klatovy	CZ0322
Částkov	018562	Částkov	560804	Tachov	32153	Tachov	3215	Tachov	CZ0327
Částkov	161365	Petrovice u Sušice	556921	Sušice	32142	Sušice	3214	Klatovy	CZ0322
Častonice	039063	Hlavňovice	556203	Sušice	32142	Sušice	3214	Klatovy	CZ0322
Čbán	174360	Úněšov	559563	Všeruby	32084	Nýřany	3208	Plzeň-sever	CZ0325
Čečín	001643	Bělá nad Radbuzou	553441	Poběžovice	32023	Domažlice	3202	Domažlice	CZ0321
Čečkovice	007323	Bor	560758	Bor	32151	Tachov	3215	Tachov	CZ0327
Čečovice	015946	Čečovice	566080	Holýšov	32122	Stod	3212	Domažlice	CZ0321
Čečovice	018791	Čížkov	557650	Nepomuk	32071	Nepomuk	3207	Plzeň-jih	CZ0324
Čejkovy	019020	Hrádek	556301	Sušice	32142	Sušice	3214	Klatovy	CZ0322
Čelákovy	192805	Zemětice	558591	Stod	32123	Stod	3212	Plzeň-jih	CZ0324
Čeletice	039071	Hlavňovice	556203	Sušice	32142	Sušice	3214	Klatovy	CZ0322
Čeliv	067938	Kokašice	541494	Bezdružice	32131	Stříbro	3213	Tachov	CZ0327
Čeminy	019437	Čeminy	558711	Město Touškov	32081	Nýřany	3208	Plzeň-sever	CZ0325
Čepice	137103	Rabí	557013	Sušice	32142	Sušice	3214	Klatovy	CZ0322
Čepinec	197092	Žinkovy	558630	Nepomuk	32071	Nepomuk	3207	Plzeň-jih	CZ0324
Čermná	019704	Čermná	553514	Staňkov	32042	Horšovský Týn	3204	Domažlice	CZ0321
Čermná	019721	Hrádek	556301	Sušice	32142	Sušice	3214	Klatovy	CZ0322
Černá Hat'	097136	Mladotice	559237	Kralovice	32061	Kralovice	3206	Plzeň-sever	CZ0325
Černá Hora	001651	Bělá nad Radbuzou	553441	Poběžovice	32023	Domažlice	3202	Domažlice	CZ0321
Černá Řeka	019836	Klenčí pod Čerchovem	553794	Domažlice	32021	Domažlice	3202	Domažlice	CZ0321
Černice	025348	Chanovice	556335	Horažďovice	32031	Horažďovice	3203	Klatovy	CZ0322
Černice	490326	Plzeň 2-Slovaný	545988	Plzeň	32091	Plzeň	3209	Plzeň-město	CZ0323
Černice	490326	Plzeň 8-Černice	554774	Plzeň	32091	Plzeň	3209	Plzeň-město	CZ0323
Černíč	047414	Hradešice	556319	Horažďovice	32031	Horažďovice	3203	Klatovy	CZ0322
Černíkov	020192	Černíkov	553531	Klatovy	32051	Klatovy	3205	Klatovy	CZ0322
Černíkovice	032972	Černíkovice	566632	Kralovice	32061	Kralovice	3206	Plzeň-sever	CZ0325
Černošín	020401	Černošín	560812	Stříbro	32132	Stříbro	3213	Tachov	CZ0327
Černotín	026778	Dnešice	557668	Dobřany	32121	Stod	3212	Plzeň-jih	CZ0324
Černovice	015954	Černovice	566098	Holýšov	32122	Stod	3212	Domažlice	CZ0321
Čerňovice	020583	Čerňovice	530328	Město Touškov	32081	Nýřany	3208	Plzeň-sever	CZ0325



ČÍSELNÍK ČÁSTÍ OBCÍ

2. pokračování

Název části obce (CO)	Kód CO	Název obce (ZUJ)	Kód ZUJ	Název správního obvodu obce s pověřeným obecním úřadem (SO POU)	Kód SO POU	Název správního obvodu obce s rozšířenou působností (SO ORP)	Kód SO ORP	Název okresu (LAU)	Kód LAU
Červená	064378	Kašperské Hory	556432	Kašperské Hory	32141	Sušice	3214	Klatovy	CZ0322
Červené Dvorce	159751	Sušice	557153	Sušice	32142	Sušice	3214	Klatovy	CZ0322
Červené Poříčí	020982	Červené Poříčí	542172	Klatovy	32051	Klatovy	3205	Klatovy	CZ0322
Červený Hrádek	021083	Plzeň 4	546208	Plzeň	32091	Plzeň	3209	Plzeň-město	CZ0323
Červený Újezd	191931	Zbůch	559661	Nýřany	32082	Nýřany	3208	Plzeň-sever	CZ0325
Česká Břiza	021253	Česká Břiza	558745	Třemošná	32083	Nýřany	3208	Plzeň-sever	CZ0325
Česká Doubravice	091464	Manětín	559202	Manětín	32062	Kralovice	3206	Plzeň-sever	CZ0325
Česká Kubice	021369	Česká Kubice	553549	Domažlice	32021	Domažlice	3202	Domažlice	CZ0321
České Hamry	156736	Strážov	557137	Klatovy	32051	Klatovy	3205	Klatovy	CZ0322
Čestětín	101958	Nečtiny	559261	Manětín	32062	Kralovice	3206	Plzeň-sever	CZ0325
Číčov	023515	Spálené Poříčí	558362	Spálené Poříčí	32012	Blovice	3201	Plzeň-jih	CZ0324
Číhaň	023574	Číhaň	542024	Plánice	32053	Klatovy	3205	Klatovy	CZ0322
Číhaná	023639	Úněšov	559563	Všeruby	32084	Nýřany	3208	Plzeň-sever	CZ0325
Čilá	124052	Čilá	540927	Zbiroh	32113	Rokycany	3211	Rokycany	CZ0326
Čimice	023914	Čimice	578495	Sušice	32142	Sušice	3214	Klatovy	CZ0322
Čínov	405787	Klatovy	555771	Klatovy	32051	Klatovy	3205	Klatovy	CZ0322
Čivice	024023	Dobříč	558770	Plasy	32063	Kralovice	3206	Plzeň-sever	CZ0325
Čížice	024031	Čížice	557641	Přeštice	32101	Přeštice	3210	Plzeň-jih	CZ0324
Čížkov	024074	Čížkov	557650	Nepomuk	32071	Nepomuk	3207	Plzeň-jih	CZ0324
Čmelíny	097977	Čmelíny	578568	Nepomuk	32071	Nepomuk	3207	Plzeň-jih	CZ0324
Damětice	195944	Frymburk	578525	Sušice	32142	Sušice	3214	Klatovy	CZ0322
Damič	024651	Soběšice	557099	Sušice	32142	Sušice	3214	Klatovy	CZ0322
Damnov	024716	Bor	560758	Bor	32151	Tachov	3215	Tachov	CZ0327
Darmyšl	154733	Staré Sedlo	561193	Bor	32151	Tachov	3215	Tachov	CZ0327
Darová	013528	Břasy	559725	Radnice	32111	Rokycany	3211	Rokycany	CZ0326
Datelov	025461	Dešenice	556041	Nýrsko	32052	Klatovy	3205	Klatovy	CZ0322
Debník	196088	Železná Ruda	557528	Nýrsko	32052	Klatovy	3205	Klatovy	CZ0322
Defurovy Lažany	025356	Chanovice	556335	Horažďovice	32031	Horažďovice	3203	Klatovy	CZ0322
Dehetná	002721	Stráž	561207	Bor	32151	Tachov	3215	Tachov	CZ0327
Dehtín	167649	Klatovy	555771	Klatovy	32051	Klatovy	3205	Klatovy	CZ0322
Děpoltice	025470	Dešenice	556041	Nýrsko	32052	Klatovy	3205	Klatovy	CZ0322
Dešenice	025640	Dešenice	556041	Nýrsko	32052	Klatovy	3205	Klatovy	CZ0322
Diana	142590	Rozvadov	561169	Bor	32151	Tachov	3215	Tachov	CZ0327
Díly	026085	Díly	553557	Domažlice	32021	Domažlice	3202	Domažlice	CZ0321
Divišov	159727	Sušice	557153	Sušice	32142	Sušice	3214	Klatovy	CZ0322
Divišovice	025488	Dešenice	556041	Nýrsko	32052	Klatovy	3205	Klatovy	CZ0322
Dlažov	026336	Dlažov	556068	Klatovy	32051	Klatovy	3205	Klatovy	CZ0322
Dlouhá Louka	089176	Lužany	558028	Přeštice	32101	Přeštice	3210	Plzeň-jih	CZ0324
Dlouhá Ves	026531	Dlouhá Ves	556076	Sušice	32142	Sušice	3214	Klatovy	CZ0322
Dlouhé Hradiště	109592	Konstantinovy Lázně	560952	Bezručice	32131	Stříbro	3213	Tachov	CZ0327
Dlouhý Újezd	026697	Dlouhý Újezd	560839	Tachov	32153	Tachov	3215	Tachov	CZ0327
Dnešice	026786	Dnešice	557668	Dobřany	32121	Stod	3212	Plzeň-jih	CZ0324
Dobrá Voda	318094	Hartmanice	556181	Sušice	32142	Sušice	3214	Klatovy	CZ0322
Dobrá Voda	406279	Klatovy	555771	Klatovy	32051	Klatovy	3205	Klatovy	CZ0322
Dobrotice	050610	Chanovice	556335	Horažďovice	32031	Horažďovice	3203	Klatovy	CZ0322
Dobrušín	159638	Dobrušín	530123	Sušice	32142	Sušice	3214	Klatovy	CZ0322
Dobřany	027618	Dobřany	557676	Dobřany	32121	Stod	3212	Plzeň-jih	CZ0324
Dobřemilice	077291	Čachrov	555941	Klatovy	32051	Klatovy	3205	Klatovy	CZ0322
Dobříč	027774	Dobříč	558770	Plasy	32063	Kralovice	3206	Plzeň-sever	CZ0325
Dobříškov	027855	Kdyně	553786	Kdyně	32022	Domažlice	3202	Domažlice	CZ0321
Dobřív	028002	Dobřív	559776	Rokycany	32112	Rokycany	3211	Rokycany	CZ0326
Dohalice	116378	Osvračín	554073	Staňkov	32042	Horšovský Týn	3204	Domažlice	CZ0321
Dolany	028347	Dolany	556106	Klatovy	32051	Klatovy	3205	Klatovy	CZ0322
Dolany	028398	Dolany	558788	Třemošná	32083	Nýřany	3208	Plzeň-sever	CZ0325
Dolce	044822	Dolce	539945	Přeštice	32101	Přeštice	3210	Plzeň-jih	CZ0324
Dolejší Krušec	406007	Hartmanice	556181	Sušice	32142	Sušice	3214	Klatovy	CZ0322
Dolejší Předměstí	030872	Domažlice	553425	Domažlice	32021	Domažlice	3202	Domažlice	CZ0321
Dolejší Těšov	037265	Hartmanice	556181	Sušice	32142	Sušice	3214	Klatovy	CZ0322
Dolní Bělá	028592	Dolní Bělá	558796	Plasy	32063	Kralovice	3206	Plzeň-sever	CZ0325
Dolní Dvorce	064386	Kašperské Hory	556432	Kašperské Hory	32141	Sušice	3214	Klatovy	CZ0322
Dolní Folmava	034550	Česká Kubice	553549	Domažlice	32021	Domažlice	3202	Domažlice	CZ0321
Dolní Hradiště	029149	Dolní Hradiště	558800	Kralovice	32061	Kralovice	3206	Plzeň-sever	CZ0325
Dolní Jadruž	029203	Chodský Újezd	560910	Planá	32152	Tachov	3215	Tachov	CZ0327
Dolní Jamné	029211	Bezvěrov	558656	Manětín	32062	Kralovice	3206	Plzeň-sever	CZ0325
Dolní Kamenice	043061	Holyšov	553654	Holyšov	32122	Stod	3212	Domažlice	CZ0321
Dolní Kochánov	119962	Petrovice u Sušice	556921	Sušice	32142	Sušice	3214	Klatovy	CZ0322
Dolní Kramolín	052191	Chodová Planá	560901	Planá	32152	Tachov	3215	Tachov	CZ0327
Dolní Lhota	029483	Janovice nad Úhlavou	556394	Klatovy	32051	Klatovy	3205	Klatovy	CZ0322
Dolní Lukavice	029688	Dolní Lukavice	557684	Přeštice	32101	Přeštice	3210	Plzeň-jih	CZ0324
Dolní Metelsko	044938	Horšovský Týn	553671	Horšovský Týn	32041	Horšovský Týn	3204	Domažlice	CZ0321
Dolní Plezom	116408	Ošelín	541681	Stříbro	32132	Stříbro	3213	Tachov	CZ0327
Dolní Polžice	003701	Bezručice	560740	Bezručice	32131	Stříbro	3213	Tachov	CZ0327
Dolní Sekyřany	038687	Heřmanova Huť	558869	Nýřany	32082	Nýřany	3208	Plzeň-sever	CZ0325
Dolní Staňkov	302180	Sušice	557153	Sušice	32142	Sušice	3214	Klatovy	CZ0322
Dolní Vlkyš	090816	Plzeň 9-Malesice	559199	Plzeň	32091	Plzeň	3209	Plzeň-město	CZ0323
Dolní Výšina	318078	Obora	541443	Tachov	32153	Tachov	3215	Tachov	CZ0327
Doly	007331	Bor	560758	Bor	32151	Tachov	3215	Tachov	CZ0327
Domaslav	080292	Lestkov	561011	Planá	32152	Tachov	3215	Tachov	CZ0327



ČÍSELNÍK ČÁSTÍ OBCÍ

3. pokračování

Název části obce (CO)	Kód CO	Název obce (ZUJ)	Kód ZUJ	Název správního obvodu obce s pověřeným obecním úřadem (SO POU)	Kód SO POU	Název správního obvodu obce s rozšířenou působností (SO ORP)	Kód SO ORP	Název okresu (LAU)	Kód LAU
Domažličky	100722	Bolešiny	555835	Klatovy	32051	Klatovy	3205	Klatovy	CZ0322
Domoraz	030970	Domoraz	578517	Sušice	32142	Sušice	3214	Klatovy	CZ0322
Doubrava	031143	Nýřany	559300	Nýřany	32082	Nýřany	3208	Plzeň-sever	CZ0325
Doubrava	136671	Puclice	554154	Staňkov	32042	Horšovský Týn	3204	Domažlice	CZ0321
Doubravice	101966	Nečtiny	559261	Manětín	32062	Kralovice	3206	Plzeň-sever	CZ0325
Doubravka	001660	Bělá nad Radbuzou	553441	Poběžovice	32023	Domažlice	3202	Domažlice	CZ0321
Doubravka	122670	Plzeň 4	546208	Plzeň	32091	Plzeň	3209	Plzeň-město	CZ0323
Doudlevice	490288	Plzeň 3	546003	Plzeň	32091	Plzeň	3209	Plzeň-město	CZ0323
Doudlevice	490288	Plzeň 2-Slovaný	545988	Plzeň	32091	Plzeň	3209	Plzeň-město	CZ0323
Doudlevice	490288	Plzeň 3	546003	Plzeň	32091	Plzeň	3209	Plzeň-město	CZ0323
Dožice	031461	Mladý Smolivec	558061	Nepomuk	32071	Nepomuk	3207	Plzeň-jih	CZ0324
Drahkov	031585	Drahkov	540251	Blovice	32011	Blovice	3201	Plzeň-jih	CZ0324
Drahoňův Újezd	031771	Drahoňův Újezd	530379	Zbiroh	32113	Rokycany	3211	Rokycany	CZ0326
Drahotín	031887	Drahotín	553573	Poběžovice	32023	Domažlice	3202	Domažlice	CZ0321
Dražeh	050211	Dražeh	578665	Manětín	32062	Kralovice	3206	Plzeň-sever	CZ0325
Dražehov	032115	Dražehov	553581	Domažlice	32021	Domažlice	3202	Domažlice	CZ0321
Dražovice	032336	Dražovice	566683	Sušice	32142	Sušice	3214	Klatovy	CZ0322
Drouhavec	044989	Velhartice	557366	Sušice	32142	Sušice	3214	Klatovy	CZ0322
Drslavice	171506	Klatovy	555771	Klatovy	32051	Klatovy	3205	Klatovy	CZ0322
Druztová	032701	Druztová	558834	Třemošná	32083	Nýřany	3208	Plzeň-sever	CZ0325
Dřevce	032981	Kožlany	559067	Kralovice	32061	Kralovice	3206	Plzeň-sever	CZ0325
Dubec	170666	Třemešné	561304	Bor	32151	Tachov	3215	Tachov	CZ0327
Dubová Lhota	001406	Janovice nad Úhlavou	556394	Klatovy	32051	Klatovy	3205	Klatovy	CZ0322
Dvorec	103462	Nepomuk	558109	Nepomuk	32071	Nepomuk	3207	Plzeň-jih	CZ0324
Dýšina	034282	Dýšina	558851	Plzeň	32091	Plzeň	3209	Plzeň-město	CZ0323
Ejovice	034347	Ejovice	559792	Rokycany	32112	Rokycany	3211	Rokycany	CZ0326
Erazim	100455	Mutěnin	553999	Poběžovice	32023	Domažlice	3202	Domažlice	CZ0321
Erpužice	034401	Erpužice	560855	Stříbro	32132	Stříbro	3213	Tachov	CZ0327
Filipova Hora	167568	Tlumačov	554341	Domažlice	32021	Domažlice	3202	Domažlice	CZ0321
Filipova Huť	097853	Modrava	542148	Kašperské Hory	32141	Sušice	3214	Klatovy	CZ0322
Fleky	054640	Chudenín	556386	Nýrsko	32052	Klatovy	3205	Klatovy	CZ0322
Františkov	005631	Blížejev	553450	Horšovský Týn	32041	Horšovský Týn	3204	Domažlice	CZ0321
Františkova Ves	119971	Petrovice u Sušice	556921	Sušice	32142	Sušice	3214	Klatovy	CZ0322
Frymburk	195952	Frymburk	578525	Sušice	32142	Sušice	3214	Klatovy	CZ0322
Habartice	108855	Klatovy	555771	Klatovy	32051	Klatovy	3205	Klatovy	CZ0322
Habrová	406511	Dolany	558788	Třemošná	32083	Nýřany	3208	Plzeň-sever	CZ0325
Hadačka	187682	Výrov	566969	Kralovice	32061	Kralovice	3206	Plzeň-sever	CZ0325
Hadrava	054658	Chudenín	556386	Nýrsko	32052	Klatovy	3205	Klatovy	CZ0322
Háje	157333	Srbice	554260	Domažlice	32021	Domažlice	3202	Domažlice	CZ0321
Háje	184373	Řeňče	558303	Přeštice	32101	Přeštice	3210	Plzeň-jih	CZ0324
Háje	406783	Lesná	561002	Tachov	32153	Tachov	3215	Tachov	CZ0327
Hájek	036676	Všeruby	554456	Kdyně	32022	Domažlice	3202	Domažlice	CZ0321
Halže	036978	Halže	560863	Tachov	32153	Tachov	3215	Tachov	CZ0327
Hamry	192732	Hamry	578240	Nýrsko	32052	Klatovy	3205	Klatovy	CZ0322
Hanov	080306	Lestkov	561011	Planá	32152	Tachov	3215	Tachov	CZ0327
Hartmanice	037273	Hartmanice	556181	Sušice	32142	Sušice	3214	Klatovy	CZ0322
Hašov	163830	Horšovský Týn	553671	Horšovský Týn	32041	Horšovský Týn	3204	Domažlice	CZ0321
Havlovice	037982	Domažlice	553425	Domažlice	32021	Domažlice	3202	Domažlice	CZ0321
Hedčany	032999	Kožlany	559067	Kralovice	32061	Kralovice	3206	Plzeň-sever	CZ0325
Hejná	038164	Hejná	541796	Horažďovice	32031	Horažďovice	3203	Klatovy	CZ0322
Hlavňovice	039080	Hlavňovice	556203	Sušice	32142	Sušice	3214	Klatovy	CZ0322
Hledsebe	405353	Bělá nad Radbuzou	553441	Poběžovice	32023	Domažlice	3202	Domažlice	CZ0321
Hlince	054534	Hlince	566390	Kralovice	32061	Kralovice	3206	Plzeň-sever	CZ0325
Hliněný Újezd	039209	Malý Bor	556629	Horažďovice	32031	Horažďovice	3203	Klatovy	CZ0322
Hlinné	406864	Tisová	541621	Tachov	32153	Tachov	3215	Tachov	CZ0327
Hlohová	039420	Hlohová	553620	Staňkov	32042	Horšovský Týn	3204	Domažlice	CZ0321
Hlohovčice	152901	Hlohovčice	566641	Staňkov	32042	Horšovský Týn	3204	Domažlice	CZ0321
Hlohovice	039446	Hlohovice	559806	Radnice	32111	Rokycany	3211	Rokycany	CZ0326
Hlohovičky	039454	Hlohovice	559806	Radnice	32111	Rokycany	3211	Rokycany	CZ0326
Hluboká	064661	Kdyně	553786	Kdyně	32022	Domažlice	3202	Domažlice	CZ0321
Hluboká	196843	Žihle	559695	Kralovice	32061	Kralovice	3206	Plzeň-sever	CZ0325
Hlupenov	406775	Bor	560758	Bor	32151	Tachov	3215	Tachov	CZ0327
Hnačov	121452	Hnačov	542083	Plánice	32053	Klatovy	3205	Klatovy	CZ0322
Hněvnice	038695	Hněvnice	530221	Nýřany	32082	Nýřany	3208	Plzeň-sever	CZ0325
Hodousice	108448	Nýrsko	556831	Nýrsko	32052	Klatovy	3205	Klatovy	CZ0322
Hodoviz	050229	Hvozď	558931	Manětín	32062	Kralovice	3206	Plzeň-sever	CZ0325
Hodyně	033006	Kožlany	559067	Kralovice	32061	Kralovice	3206	Plzeň-sever	CZ0325
Hojsova Stráž	040720	Železná Ruda	557528	Nýrsko	32052	Klatovy	3205	Klatovy	CZ0322
Holkovice	050628	Chanovice	556335	Horažďovice	32031	Horažďovice	3203	Klatovy	CZ0322
Holostřevy	041301	Bor	560758	Bor	32151	Tachov	3215	Tachov	CZ0327
Holoubkov	041319	Holoubkov	559814	Rokycany	32112	Rokycany	3211	Rokycany	CZ0326
Holovousy	054542	Holovousy	566730	Kralovice	32061	Kralovice	3206	Plzeň-sever	CZ0325
Holubeč	041386	Hostouň	553689	Poběžovice	32023	Domažlice	3202	Domažlice	CZ0321
Holubín	052205	Chodová Planá	560901	Planá	32152	Tachov	3215	Tachov	CZ0327
Holyně	161420	Svojsín	561258	Stříbro	32132	Stříbro	3213	Tachov	CZ0327
Holýšov	041556	Holýšov	553654	Holýšov	32122	Stod	3212	Domažlice	CZ0321
Honezovice	041751	Honezovice	540668	Stod	32123	Stod	3212	Plzeň-jih	CZ0324
Hora Svatého Václava	031895	Hora Svatého Václava	566276	Poběžovice	32023	Domažlice	3202	Domažlice	CZ0321

ČÍSELNÍK ČÁSTÍ OBCÍ

4. pokračování

Název části obce (CO)	Kód CO	Název obce (ZUJ)	Kód ZUJ	Název správního obvodu obce s pověřeným obecním úřadem (SO POU)	Kód SO POU	Název správního obvodu obce s rozšířenou působností (SO ORP)	Kód SO ORP	Název okresu (LAU)	Kód LAU
Horažďovice	406066	Horažďovice	556254	Horažďovice	32031	Horažďovice	3203	Klatovy	CZ0322
Horažďovická Lhota	170216	Horažďovice	556254	Horažďovice	32031	Horažďovice	3203	Klatovy	CZ0322
Horní Bělá	042315	Horní Bělá	558877	Plasy	32063	Kralovice	3206	Plzeň-sever	CZ0325
Horní Břiza	042633	Horní Břiza	558885	Třemošná	32083	Nýřany	3208	Plzeň-sever	CZ0325
Horní Folmava	034568	Česká Kubice	553549	Domažlice	32021	Domažlice	3202	Domažlice	CZ0321
Horní Hradiště	042943	Plasy	559351	Plasy	32063	Kralovice	3206	Plzeň-sever	CZ0325
Horní Jadrůž	052281	Chodský Újezd	560910	Planá	32152	Tachov	3215	Tachov	CZ0327
Horní Kamenice	043079	Horní Kamenice	553662	Holíšov	32122	Stod	3212	Domažlice	CZ0321
Horní Kozolupy	043117	Horní Kozolupy	541290	Bezručice	32131	Stříbro	3213	Tachov	CZ0327
Horní Lhota	172278	Týnec	541885	Klatovy	32051	Klatovy	3205	Klatovy	CZ0322
Horní Lukavice	029696	Horní Lukavice	539821	Přeštice	32101	Přeštice	3210	Plzeň-jih	CZ0324
Horní Metelsko	044920	Horšovský Týn	553671	Horšovský Týn	32041	Horšovský Týn	3204	Domažlice	CZ0321
Horní Němčice	182702	Strážov	557137	Klatovy	32051	Klatovy	3205	Klatovy	CZ0322
Horní Plezom	116416	Ošelín	541681	Stříbro	32132	Stříbro	3213	Tachov	CZ0327
Horní Polžice	003719	Bezručice	560740	Bezručice	32131	Stříbro	3213	Tachov	CZ0327
Horní Sekyřany	038709	Heřmanova Huť	558869	Nýřany	32082	Nýřany	3208	Plzeň-sever	CZ0325
Horní Staňkov	039098	Hlavňovice	556203	Sušice	32142	Sušice	3214	Klatovy	CZ0322
Horní Výšina	036986	Halže	560863	Tachov	32153	Tachov	3215	Tachov	CZ0327
Horušany	045934	Hostouň	553689	Poběžovice	32023	Domažlice	3202	Domažlice	CZ0321
Horská Kvilda	097861	Horská Kvilda	542091	Kašperské Hory	32141	Sušice	3214	Klatovy	CZ0322
Horšice	044831	Horšice	557722	Přeštice	32101	Přeštice	3210	Plzeň-jih	CZ0324
Horšov	044962	Horšovský Týn	553671	Horšovský Týn	32041	Horšovský Týn	3204	Domažlice	CZ0321
Horušany	151599	Soběkury	558346	Přeštice	32101	Přeštice	3210	Plzeň-jih	CZ0324
Hory Matky Boží	044997	Velhartice	557366	Sušice	32142	Sušice	3214	Klatovy	CZ0322
Hořákov	003328	Běšiny	555797	Klatovy	32051	Klatovy	3205	Klatovy	CZ0322
Hořehledy	165905	Spálené Poříčí	558362	Spálené Poříčí	32012	Blovice	3201	Plzeň-jih	CZ0324
Hořejší Krušec	037281	Hartmanice	556181	Sušice	32142	Sušice	3214	Klatovy	CZ0322
Hořejší Předměstí	030937	Domažlice	553425	Domažlice	32021	Domažlice	3202	Domažlice	CZ0321
Hořejší Těšov	037290	Hartmanice	556181	Sušice	32142	Sušice	3214	Klatovy	CZ0322
Hořice	023523	Spálené Poříčí	558362	Spálené Poříčí	32012	Blovice	3201	Plzeň-jih	CZ0324
Hoříkovice	071081	Chotěšov	557838	Stod	32123	Stod	3212	Plzeň-jih	CZ0324
Hostičkov	094005	Chodová Planá	560901	Planá	32152	Tachov	3215	Tachov	CZ0327
Hostouň	045942	Hostouň	553689	Poběžovice	32023	Domažlice	3202	Domažlice	CZ0321
Hoštice	098078	Mochtín	556718	Klatovy	32051	Klatovy	3205	Klatovy	CZ0322
Hoštičky	098086	Mochtín	556718	Klatovy	32051	Klatovy	3205	Klatovy	CZ0322
Hoštka	046230	Hoštka	560898	Tachov	32153	Tachov	3215	Tachov	CZ0327
Hrad Nečtiny	101974	Nečtiny	559261	Manětín	32062	Kralovice	3206	Plzeň-sever	CZ0325
Hradčany	051721	Chlumčany	557781	Přeštice	32101	Přeštice	3210	Plzeň-jih	CZ0324
Hradec	046752	Hradec	557731	Stod	32123	Stod	3212	Plzeň-jih	CZ0324
Hradecko	047244	Kralovice	559075	Kralovice	32061	Kralovice	3206	Plzeň-sever	CZ0325
Hrádek	047279	Hrádek	556301	Sušice	32142	Sušice	3214	Klatovy	CZ0322
Hrádek	047309	Hrádek	559822	Rokycany	32112	Rokycany	3211	Rokycany	CZ0326
Hrádek	091472	Manětín	559202	Manětín	32062	Kralovice	3206	Plzeň-sever	CZ0325
Hradešice	047422	Hradešice	556319	Horažďovice	32031	Horažďovice	3203	Klatovy	CZ0322
Hradišťany	041769	Honezovice	540668	Stod	32123	Stod	3212	Plzeň-jih	CZ0324
Hradiště	005754	Blovice	557587	Blovice	32011	Blovice	3201	Plzeň-jih	CZ0324
Hradiště	008231	Kolinec	556467	Sušice	32142	Sušice	3214	Klatovy	CZ0322
Hradiště	047457	Hradiště	566179	Domažlice	32021	Domažlice	3202	Domažlice	CZ0321
Hradiště	047473	Hradiště	557749	Nepomuk	32071	Nepomuk	3207	Plzeň-jih	CZ0324
Hradiště	122343	Plzeň 2-Slovany	545988	Plzeň	32091	Plzeň	3209	Plzeň-město	CZ0323
Hradiště	124061	Hradiště	541001	Zbiroh	32113	Rokycany	3211	Rokycany	CZ0326
Hradištská Lhotka	047571	Blovice	557587	Blovice	32011	Blovice	3201	Plzeň-jih	CZ0324
Hradištský Újezd	047589	Blovice	557587	Blovice	32011	Blovice	3201	Plzeň-jih	CZ0324
Hracholusky	174173	Úlice	559555	Město Touškov	32081	Nýřany	3208	Plzeň-sever	CZ0325
Hráz	092436	Měčín	556637	Klatovy	32051	Klatovy	3205	Klatovy	CZ0322
Hromnice	048321	Hromnice	558915	Třemošná	32083	Nýřany	3208	Plzeň-sever	CZ0325
Hřešihlavy	048976	Kladruby	559920	Radnice	32111	Rokycany	3211	Rokycany	CZ0326
Hříchovice	049034	Zahořany	554464	Domažlice	32021	Domažlice	3202	Domažlice	CZ0321
Hubenov	042323	Horní Bělá	558877	Plasy	32063	Kralovice	3206	Plzeň-sever	CZ0325
Hubenov	405892	Běšiny	555797	Klatovy	32051	Klatovy	3205	Klatovy	CZ0322
Humpolec	159719	Sušice	557153	Sušice	32142	Sušice	3214	Klatovy	CZ0322
Hunčice	049476	Lišťany	559172	Město Touškov	32081	Nýřany	3208	Plzeň-sever	CZ0325
Hůrka	406112	Předslav	557005	Klatovy	32051	Klatovy	3205	Klatovy	CZ0322
Hůrky	049646	Hůrky	559849	Rokycany	32112	Rokycany	3211	Rokycany	CZ0326
Hůrky	190152	Zahrádka	578827	Všeruby	32084	Nýřany	3208	Plzeň-sever	CZ0325
Hvizdalka	057126	Janovice nad Úhlavou	556394	Klatovy	32051	Klatovy	3205	Klatovy	CZ0322
Hvozď	050237	Hvozď	558931	Manětín	32062	Kralovice	3206	Plzeň-sever	CZ0325
Hvozďany	097454	Hvozďany	566331	Poběžovice	32023	Domažlice	3202	Domažlice	CZ0321
Hvozďany	174378	Úněšov	559563	Všeruby	32084	Nýřany	3208	Plzeň-sever	CZ0325
Hyršov	050423	Všeruby	554456	Kdyně	32022	Domažlice	3202	Domažlice	CZ0321
Chaloupky	405795	Klatovy	555771	Klatovy	32051	Klatovy	3205	Klatovy	CZ0322
Chalupy	050431	Všeruby	554456	Kdyně	32022	Domažlice	3202	Domažlice	CZ0321
Chalupy	192813	Zemětice	558591	Stod	32123	Stod	3212	Plzeň-jih	CZ0324
Chamutice	119989	Petrovice u Sušice	556921	Sušice	32142	Sušice	3214	Klatovy	CZ0322
Chanovice	050636	Chanovice	556335	Horažďovice	32031	Horažďovice	3203	Klatovy	CZ0322
Cheznovice	051136	Cheznovice	559857	Rokycany	32112	Rokycany	3211	Rokycany	CZ0326
Chlístov	051322	Chlístov	556343	Klatovy	32051	Klatovy	3205	Klatovy	CZ0322
Chloumek	064297	Kasejovice	557862	Nepomuk	32071	Nepomuk	3207	Plzeň-jih	CZ0324

ČÍSELNÍK ČÁSTÍ OBCÍ

5. pokračování

Název části obce (CO)	Kód CO	Název obce (ZUJ)	Kód ZUJ	Název správního obvodu obce s pověřeným obecním úřadem (SO POU)	Kód SO POU	Název správního obvodu obce s rozšířenou působností (SO ORP)	Kód SO ORP	Název okresu (LAU)	Kód LAU
Chlum	037303	Hartmanice	556181	Sušice	32142	Sušice	3214	Klatovy	CZ0322
Chlum	051519	Chlum	557773	Blovice	32011	Blovice	3201	Plzeň-jih	CZ0324
Chlum	051527	Chlum	540803	Radnice	32111	Rokycany	3211	Rokycany	CZ0326
Chlumánky	406490	Vičejn	540706	Blovice	32011	Blovice	3201	Plzeň-jih	CZ0324
Chlumčany	051730	Chlumčany	557781	Přeštice	32101	Přeštice	3210	Plzeň-jih	CZ0324
Chlumská	059510	Ježovy	541753	Klatovy	32051	Klatovy	3205	Klatovy	CZ0322
Chlumy	051853	Chlumy	540307	Nepomuk	32071	Nepomuk	3207	Plzeň-jih	CZ0324
Chmelná	406201	Sušice	557153	Sušice	32142	Sušice	3214	Klatovy	CZ0322
Chocenice	051985	Chocenice	557803	Blovice	32011	Blovice	3201	Plzeň-jih	CZ0324
Chocenická Lhota	052001	Chocenice	557803	Blovice	32011	Blovice	3201	Plzeň-jih	CZ0324
Chocenický Újezd	052019	Letiny	557951	Blovice	32011	Blovice	3201	Plzeň-jih	CZ0324
Chockov	081353	Lhotka u Radnic	559946	Radnice	32111	Rokycany	3211	Rokycany	CZ0326
Chocomyšl	052108	Chocomyšl	553727	Domažlice	32021	Domažlice	3202	Domažlice	CZ0321
Chodov	052132	Chodov	553735	Domažlice	32021	Domažlice	3202	Domažlice	CZ0321
Chodová Planá	052213	Chodová Planá	560901	Planá	32152	Tachov	3215	Tachov	CZ0327
Chodská Lhota	052256	Chodská Lhota	553743	Kdyně	32022	Domažlice	3202	Domažlice	CZ0321
Chodský Újezd	052299	Chodský Újezd	560910	Planá	32152	Tachov	3215	Tachov	CZ0327
Chomle	177580	Chomle	541141	Radnice	32111	Rokycany	3211	Rokycany	CZ0326
Chotěšov	053139	Velhartice	557366	Sušice	32142	Sušice	3214	Klatovy	CZ0322
Chotěšov	053163	Chotěšov	557838	Stod	32123	Stod	3212	Plzeň-jih	CZ0324
Chotěšovičky	122823	Přovany	559377	Město Touškov	32081	Nýřany	3208	Plzeň-sever	CZ0325
Chotětín	031780	Zbiroh	560260	Zbiroh	32113	Rokycany	3211	Rokycany	CZ0326
Chotíkov	053279	Chotíkov	558940	Město Touškov	32081	Nýřany	3208	Plzeň-sever	CZ0325
Chotiměř	005649	Blížejev	553450	Horšovský Týn	32041	Horšovský Týn	3204	Domažlice	CZ0321
Chotiná	048330	Hromnice	558915	Třemošná	32083	Nýřany	3208	Plzeň-sever	CZ0325
Chouzovy	054941	Chválenice	557846	Starý Plzenec	32092	Plzeň	3209	Plzeň-město	CZ0323
Chrančovice	053678	Všeruby	559628	Všeruby	32084	Nýřany	3208	Plzeň-sever	CZ0325
Chrást	053783	Chrást	558966	Plzeň	32091	Plzeň	3209	Plzeň-město	CZ0323
Chrastavice	053902	Chrastavice	553751	Domažlice	32021	Domažlice	3202	Domažlice	CZ0321
Chrástov	053686	Všeruby	559628	Všeruby	32084	Nýřany	3208	Plzeň-sever	CZ0325
Chrášťovice	097144	Mladotice	559237	Kralovice	32061	Kralovice	3206	Plzeň-sever	CZ0325
Chřebfany	181625	Vidice	554421	Horšovský Týn	32041	Horšovský Týn	3204	Domažlice	CZ0321
Chřepice	018236	Čachrov	555941	Klatovy	32051	Klatovy	3205	Klatovy	CZ0322
Chříč	054551	Chříč	558974	Kralovice	32061	Kralovice	3206	Plzeň-sever	CZ0325
Chudeč	029220	Bezvěrov	558656	Manětín	32062	Kralovice	3206	Plzeň-sever	CZ0325
Chudonice	054615	Chudonice	556378	Klatovy	32051	Klatovy	3205	Klatovy	CZ0322
Chudenín	054666	Chudenín	556386	Nýrsko	32052	Klatovy	3205	Klatovy	CZ0322
Chválenice	054950	Chválenice	557846	Starý Plzenec	32092	Plzeň	3209	Plzeň-město	CZ0323
Chvalšovice	077305	Čachrov	555941	Klatovy	32051	Klatovy	3205	Klatovy	CZ0322
Chynín	196231	Čížkov	557650	Nepomuk	32071	Nepomuk	3207	Plzeň-jih	CZ0324
Jablečno	055875	Zbiroh	560260	Zbiroh	32113	Rokycany	3211	Rokycany	CZ0326
Jadruž	178705	Stráž	561207	Bor	32151	Tachov	3215	Tachov	CZ0327
Janov	406848	Kočov	541559	Planá	32152	Tachov	3215	Tachov	CZ0327
Janovice	026549	Dlouhá Ves	556076	Sušice	32142	Sušice	3214	Klatovy	CZ0322
Janovice nad Úhlavou	057134	Janovice nad Úhlavou	556394	Klatovy	32051	Klatovy	3205	Klatovy	CZ0322
Jarkovice	406244	Velhartice	557366	Sušice	32142	Sušice	3214	Klatovy	CZ0322
Jarov	057606	Jarov	578541	Blovice	32011	Blovice	3201	Plzeň-jih	CZ0324
Jarov	057622	Jarov	558982	Plasy	32063	Kralovice	3206	Plzeň-sever	CZ0325
Javor	172286	Javor	541869	Klatovy	32051	Klatovy	3205	Klatovy	CZ0322
Javorná	057771	Čachrov	555941	Klatovy	32051	Klatovy	3205	Klatovy	CZ0322
Javoří	037311	Hartmanice	556181	Sušice	32142	Sušice	3214	Klatovy	CZ0322
Javoří	124222	Kolinec	556467	Sušice	32142	Sušice	3214	Klatovy	CZ0322
Javoříčko	406040	Hlavňovice	556203	Sušice	32142	Sušice	3214	Klatovy	CZ0322
Javoříčko	406171	Strážov	557137	Klatovy	32051	Klatovy	3205	Klatovy	CZ0322
Jedvaniny	101982	Nečtiny	559261	Manětín	32062	Kralovice	3206	Plzeň-sever	CZ0325
Jelenov	406121	Rejštejn	557021	Kašperské Hory	32141	Sušice	3214	Klatovy	CZ0322
Jemnice	167207	Tisová	541621	Tachov	32153	Tachov	3215	Tachov	CZ0327
Jeníkovice	170071	Meclov	553913	Horšovský Týn	32041	Horšovský Týn	3204	Domažlice	CZ0321
Jesení	018244	Čachrov	555941	Klatovy	32051	Klatovy	3205	Klatovy	CZ0322
Jetenovice	179523	Velký Bor	557382	Horažďovice	32031	Horažďovice	3203	Klatovy	CZ0322
Jezerce	165344	Stříbro	561215	Stříbro	32132	Stříbro	3213	Tachov	CZ0327
Jezná	174181	Úlice	559555	Město Touškov	32081	Nýřany	3208	Plzeň-sever	CZ0325
Ježovy	059528	Ježovy	541753	Klatovy	32051	Klatovy	3205	Klatovy	CZ0322
Jindřichova Hora	019844	Klenčí pod Čerchovem	553794	Domažlice	32021	Domažlice	3202	Domažlice	CZ0321
Jindřichovice	091049	Kolinec	556467	Sušice	32142	Sušice	3214	Klatovy	CZ0322
Jíno	020991	Švihov	557200	Klatovy	32051	Klatovy	3205	Klatovy	CZ0322
Jiřičná	119997	Petrovice u Sušice	556921	Sušice	32142	Sušice	3214	Klatovy	CZ0322
Jivjany	179647	Velký Malahov	554413	Horšovský Týn	32041	Horšovský Týn	3204	Domažlice	CZ0321
Jižní Předměstí	406368	Plzeň 3	546003	Plzeň	32091	Plzeň	3209	Plzeň-město	CZ0323
Kaceřov	061581	Kaceřov	558991	Třemošná	32083	Nýřany	3208	Plzeň-sever	CZ0325
Kadešice	142328	Žihobce	557536	Sušice	32142	Sušice	3214	Klatovy	CZ0322
Kakejcov	093505	Kakejcov	579017	Rokycany	32112	Rokycany	3211	Rokycany	CZ0326
Kal	065986	Klatovy	555771	Klatovy	32051	Klatovy	3205	Klatovy	CZ0322
Kalec	196851	Žihle	559695	Kralovice	32061	Kralovice	3206	Plzeň-sever	CZ0325
Kaliště	021008	Švihov	557200	Klatovy	32051	Klatovy	3205	Klatovy	CZ0322
Kámen	075833	Křenice	556505	Klatovy	32051	Klatovy	3205	Klatovy	CZ0322
Kamenec	062405	Kamenec	566811	Radnice	32111	Rokycany	3211	Rokycany	CZ0326
Kamenná Hora	101991	Nečtiny	559261	Manětín	32062	Kralovice	3206	Plzeň-sever	CZ0325



ČÍSELNÍK ČÁSTÍ OBCÍ

6. pokračování

Název části obce (CO)	Kód CO	Název obce (ZUJ)	Kód ZUJ	Název správního obvodu obce s pověřeným obecním úřadem (SO POU)	Kód SO POU	Název správního obvodu obce s rozšířenou působností (SO ORP)	Kód SO ORP	Název okresu (LAU)	Kód LAU
Kamenný Újezd	062961	Kamenný Újezd	541150	Rokycany	32112	Rokycany	3211	Rokycany	CZ0326
Kamenný Újezd	108472	Nýřany	559300	Nýřany	32082	Nýřany	3208	Plzeň-sever	CZ0325
Kamýk	164577	Švihov	557200	Klatovy	32051	Klatovy	3205	Klatovy	CZ0322
Kamýk	406759	Bezručice	560740	Bezručice	32131	Stříbro	3213	Tachov	CZ0327
Kanice	062995	Kanice	566144	Domažlice	32021	Domažlice	3202	Domažlice	CZ0321
Kaničky	063011	Kaničky	553778	Domažlice	32021	Domažlice	3202	Domažlice	CZ0321
Karlovy	152692	Spálené Poříčí	558362	Spálené Poříčí	32012	Blovce	3201	Plzeň-jih	CZ0324
Karlova Huť	151149	Bělá nad Radbuzou	553441	Poběžovice	32023	Domažlice	3202	Domažlice	CZ0321
Karlovice	197939	Kejnice	541826	Horažďovice	32031	Horažďovice	3203	Klatovy	CZ0322
Kařez	064220	Kařez	559903	Zbiroh	32113	Rokycany	3211	Rokycany	CZ0326
Kařízek	406601	Kařízek	530361	Zbiroh	32113	Rokycany	3211	Rokycany	CZ0326
Kasejovice	064301	Kasejovice	557862	Nepomuk	32071	Nepomuk	3207	Plzeň-jih	CZ0324
Kašovice	019739	Hrádek	556301	Sušice	32142	Sušice	3214	Klatovy	CZ0322
Kašperské Hory	064394	Kašperské Hory	556432	Kašperské Hory	32141	Sušice	3214	Klatovy	CZ0322
Kavrlík	064408	Kašperské Hory	556432	Kašperské Hory	32141	Sušice	3214	Klatovy	CZ0322
Kaznějov	064556	Kaznějov	559008	Plasy	32063	Kralovice	3206	Plzeň-sever	CZ0325
Kbel	064581	Kbel	557871	Přeštice	32101	Přeštice	3210	Plzeň-jih	CZ0324
Kbelany	140546	Kbelany	538183	Nýřany	32082	Nýřany	3208	Plzeň-sever	CZ0325
Kbelnice	080586	Letiny	557951	Blovce	32011	Blovce	3201	Plzeň-jih	CZ0324
Kdyně	064670	Kdyně	553786	Kdyně	32022	Domažlice	3202	Domažlice	CZ0321
Kejnice	064726	Kejnice	541826	Horažďovice	32031	Horažďovice	3203	Domažlice	CZ0322
Kejšovice	075108	Krsy	559091	Všeruby	32084	Nýřany	3208	Plzeň-sever	CZ0325
Keplý	318116	Hartmanice	556181	Sušice	32142	Sušice	3214	Klatovy	CZ0322
Klabava	064882	Klabava	559911	Rokycany	32112	Rokycany	3211	Rokycany	CZ0326
Kladruš	065293	Kasejovice	557862	Nepomuk	32071	Nepomuk	3207	Plzeň-jih	CZ0324
Kladruhy	065340	Kladruhy	559920	Radnice	32111	Rokycany	3211	Rokycany	CZ0326
Kladruhy	065358	Kladruhy	560928	Stříbro	32132	Stříbro	3213	Tachov	CZ0327
Klášteř	065498	Klášteř	557897	Nepomuk	32071	Nepomuk	3207	Plzeň-jih	CZ0324
Klášteřský Mlýn	140066	Rejštejn	557021	Kašperské Hory	32141	Sušice	3214	Klatovy	CZ0322
Klatovy I	405809	Klatovy	555771	Klatovy	32051	Klatovy	3205	Klatovy	CZ0322
Klatovy II	405850	Klatovy	555771	Klatovy	32051	Klatovy	3205	Klatovy	CZ0322
Klatovy III	405868	Klatovy	555771	Klatovy	32051	Klatovy	3205	Klatovy	CZ0322
Klatovy IV	405876	Klatovy	555771	Klatovy	32051	Klatovy	3205	Klatovy	CZ0322
Klatovy V	405884	Klatovy	555771	Klatovy	32051	Klatovy	3205	Klatovy	CZ0322
Klenčí pod Čerchovem	066061	Klenčí pod Čerchovem	553794	Domažlice	32021	Domažlice	3202	Domažlice	CZ0321
Klenová	172294	Klenová	541851	Klatovy	32051	Klatovy	3205	Klatovy	CZ0322
Klenovice	053694	Všeruby	559628	Všeruby	32084	Nýřany	3208	Plzeň-sever	CZ0325
Klíčov	067661	Kočov	541559	Planá	32152	Tachov	3215	Tachov	CZ0327
Klikařov	104213	Neurazy	558125	Nepomuk	32071	Nepomuk	3207	Plzeň-jih	CZ0324
Kloušov	093173	Merklín	558044	Přeštice	32101	Přeštice	3210	Plzeň-jih	CZ0324
Kněžice	406163	Strážov	557137	Klatovy	32051	Klatovy	3205	Klatovy	CZ0322
Knihy	184381	Řeňče	558303	Přeštice	32101	Přeštice	3210	Plzeň-jih	CZ0324
Kníže	174190	Úlice	559555	Město Touškov	32081	Nýřany	3208	Plzeň-sever	CZ0325
Kocanda	406627	Kamenný Újezd	541150	Rokycany	32112	Rokycany	3211	Rokycany	CZ0326
Kocourov	044946	Horšovský Týn	553671	Horšovský Týn	32041	Horšovský Týn	3204	Domažlice	CZ0321
Kocourov	067610	Mochtín	556718	Klatovy	32051	Klatovy	3205	Klatovy	CZ0322
Kočin	067652	Kočin	578771	Kralovice	32061	Kralovice	3206	Plzeň-sever	CZ0325
Kočov	067679	Kočov	541559	Planá	32152	Tachov	3215	Tachov	CZ0327
Kohoutov	003727	Bezručice	560740	Bezručice	32131	Stříbro	3213	Tachov	CZ0327
Kochánov	037320	Hartmanice	556181	Sušice	32142	Sušice	3214	Klatovy	CZ0322
Kojšice	120006	Petrovice u Sušice	556921	Sušice	32142	Sušice	3214	Klatovy	CZ0322
Kokašice	067946	Kokašice	541494	Bezručice	32131	Stříbro	3213	Tachov	CZ0327
Kokořov	197106	Zínkovy	558630	Nepomuk	32071	Nepomuk	3207	Plzeň-jih	CZ0324
Kokořov	300446	Všeruby	559628	Všeruby	32084	Nýřany	3208	Plzeň-sever	CZ0325
Kokšín	164585	Švihov	557200	Klatovy	32051	Klatovy	3205	Klatovy	CZ0322
Kolinec	068411	Kolinec	556467	Sušice	32142	Sušice	3214	Klatovy	CZ0322
Koloveč	068578	Koloveč	553816	Domažlice	32021	Domažlice	3202	Domažlice	CZ0321
Komorno	068845	Blovce	557587	Blovce	32011	Blovce	3201	Plzeň-jih	CZ0324
Komošín	405981	Dolany	556106	Klatovy	32051	Klatovy	3205	Klatovy	CZ0322
Komušín	068926	Horažďovice	556254	Horažďovice	32031	Horažďovice	3203	Klatovy	CZ0322
Konín	406236	Velhartice	557366	Sušice	32142	Sušice	3214	Klatovy	CZ0322
Konstantinovy Lázně	069191	Konstantinovy Lázně	560952	Bezručice	32131	Stříbro	3213	Tachov	CZ0327
Kopec	406821	Prostibof	541486	Stříbro	32132	Stříbro	3213	Tachov	CZ0327
Kopidló	069311	Kopidló	559024	Kralovice	32061	Kralovice	3206	Plzeň-sever	CZ0325
Kornatice	093513	Kornatice	579033	Rokycany	32112	Rokycany	3211	Rokycany	CZ0326
Koryta	003492	Bezručice	555801	Klatovy	32051	Klatovy	3205	Klatovy	CZ0322
Koryta	069680	Koryta	559032	Plasy	32063	Kralovice	3206	Plzeň-sever	CZ0325
Korytka	121410	Pláně	530336	Plasy	32063	Kralovice	3206	Plzeň-sever	CZ0325
Korytko	320846	Horská Kvilda	542091	Kašperské Hory	32141	Sušice	3214	Klatovy	CZ0322
Kořen	080314	Olbramov	566888	Stříbro	32132	Stříbro	3213	Tachov	CZ0327
Kosmáčov	065960	Klatovy	555771	Klatovy	32051	Klatovy	3205	Klatovy	CZ0322
Kosov	007340	Bor	560758	Bor	32151	Tachov	3215	Tachov	CZ0327
Kostelec	070092	Kostelec	503916	Stříbro	32132	Stříbro	3213	Tachov	CZ0327
Kostelec	101117	Hromnice	558915	Třemošná	32083	Nýřany	3208	Plzeň-sever	CZ0325
Kostelíšť	187356	Všeruby	554456	Kdyně	32022	Domažlice	3202	Domažlice	CZ0321
Košetice	049492	Lišťany	559172	Město Touškov	32081	Nýřany	3208	Plzeň-sever	CZ0325
Kotaneč	137120	Manětín	559202	Manětín	32062	Kralovice	3206	Plzeň-sever	CZ0325
Koterov	071056	Plzeň 2-Slovaný	545988	Plzeň	32091	Plzeň	3209	Plzeň-město	CZ0323

ČÍSELNÍK ČÁSTÍ OBCÍ

7. pokračování

Název části obce (CO)	Kód CO	Název obce (ZUJ)	Kód ZUJ	Název správního obvodu obce s pověřeným obecním úřadem (SO POU)	Kód SO POU	Název správního obvodu obce s rozšířenou působností (SO ORP)	Kód SO ORP	Název okresu (LAU)	Kód LAU
Kotouň	113026	Oselce	558184	Nepomuk	32071	Nepomuk	3207	Plzeň-jih	CZ0324
Kotousov	051993	Chocenice	557803	Blovice	32011	Blovice	3201	Plzeň-jih	CZ0324
Kotovice	071099	Kotovice	540633	Stod	32123	Stod	3212	Plzeň-jih	CZ0324
Kout na Šumavě	071234	Kout na Šumavě	553824	Kdyně	32022	Domažlice	3202	Domažlice	CZ0321
Kovčín	071544	Kovčín	578177	Horažďovice	32031	Horažďovice	3203	Klatovy	CZ0322
Kozí	003336	Běšiny	555797	Klatovy	32051	Klatovy	3205	Klatovy	CZ0322
Kozlovice	071749	Kozlovice	540200	Nepomuk	32071	Nepomuk	3207	Plzeň-jih	CZ0324
Kozojedy	071935	Kozojedy	559041	Kralovice	32061	Kralovice	3206	Plzeň-sever	CZ0325
Kozolupy	071986	Kozolupy	559059	Město Touškov	32081	Nýřany	3208	Plzeň-sever	CZ0325
Kožlany	072061	Kožlany	559067	Kralovice	32061	Kralovice	3206	Plzeň-sever	CZ0325
Kračin	167070	Tis u Blatna	559482	Kralovice	32061	Kralovice	3206	Plzeň-sever	CZ0325
Kralovice	406538	Kralovice	559075	Kralovice	32061	Kralovice	3206	Plzeň-sever	CZ0325
Kramolín	073091	Kramolín	557943	Nepomuk	32071	Nepomuk	3207	Plzeň-jih	CZ0324
Krasavce	029700	Dolní Lukavice	557684	Přeštice	32101	Přeštice	3210	Plzeň-jih	CZ0324
Krasíkov	406830	Kokašice	541494	Bezdržice	32131	Stříbro	3213	Tachov	CZ0327
Krásné Údolí	020419	Černošín	560812	Stříbro	32132	Stříbro	3213	Tachov	CZ0327
Krašov	003859	Bezvěrov	558656	Manětín	32062	Kralovice	3206	Plzeň-sever	CZ0325
Krašovice	074110	Krašovice	559083	Tremošná	32083	Nýřany	3208	Plzeň-sever	CZ0325
Krchleby	153559	Staňkov	554294	Staňkov	32042	Horšovský Týn	3204	Domažlice	CZ0321
Kroměždice	100731	Bolešiny	555835	Klatovy	32051	Klatovy	3205	Klatovy	CZ0322
Krotějov	156744	Strážov	557137	Klatovy	32051	Klatovy	3205	Klatovy	CZ0322
Krsov	116033	Ostrov u Bezdržic	559326	Všeruby	32084	Nýřany	3208	Plzeň-sever	CZ0325
Krsvy	075116	Krsvy	559091	Všeruby	32084	Nýřany	3208	Plzeň-sever	CZ0325
Krtín	148181	Skapce	579467	Stříbro	32132	Stříbro	3213	Tachov	CZ0327
Krukanice	119270	Pernarec	559334	Město Touškov	32081	Nýřany	3208	Plzeň-sever	CZ0325
Krutěnice	174807	Nalžovské Hory	556751	Horažďovice	32031	Horažďovice	3203	Klatovy	CZ0322
Křakov	147338	Mířkov	553956	Horšovský Týn	32041	Horšovský Týn	3204	Domažlice	CZ0321
Křečov	163741	Štichovice	578797	Manětín	32062	Kralovice	3206	Plzeň-sever	CZ0325
Křelovice	075663	Křelovice	559105	Město Touškov	32081	Nýřany	3208	Plzeň-sever	CZ0325
Křenice	075841	Křenice	556505	Klatovy	32051	Klatovy	3205	Klatovy	CZ0322
Křenovy	075906	Křenovy	553832	Horšovský Týn	32041	Horšovský Týn	3204	Domažlice	CZ0321
Křimice	076198	Plzeň 5-Křimice	554731	Plzeň	32091	Plzeň	3209	Plzeň-město	CZ0323
Křínov	121258	Planá	561134	Planá	32152	Tachov	3215	Tachov	CZ0327
Kříše	013536	Břasy	559725	Radnice	32111	Rokycany	3211	Rokycany	CZ0326
Kříštín	157597	Klatovy	555771	Klatovy	32051	Klatovy	3205	Klatovy	CZ0322
Křivce	003735	Bezdržice	560740	Bezdržice	32131	Stříbro	3213	Tachov	CZ0327
Kříženeč	121266	Planá	561134	Planá	32152	Tachov	3215	Tachov	CZ0327
Kříženeč	406015	Hartmanice	556181	Sušice	32142	Sušice	3214	Klatovy	CZ0322
Křížovice	023582	Plánice	556955	Plánice	32053	Klatovy	3205	Klatovy	CZ0322
Kšice	076741	Kšice	560979	Stříbro	32132	Stříbro	3213	Tachov	CZ0327
Kučlín	135933	Příchovice	558257	Přeštice	32101	Přeštice	3210	Plzeň-jih	CZ0324
Kumpolec	406872	Tisová	541621	Tachov	32153	Tachov	3215	Tachov	CZ0327
Kundratice	037338	Hartmanice	556181	Sušice	32142	Sušice	3214	Klatovy	CZ0322
Kundratice	178713	Bor	561151	Bor	32151	Tachov	3215	Tachov	CZ0327
Kunějovice	077194	Kunějovice	559121	Všeruby	32084	Nýřany	3208	Plzeň-sever	CZ0325
Kunkovice	077313	Čachrov	555941	Klatovy	32051	Klatovy	3205	Klatovy	CZ0322
Kurojedy	077607	Bor	560758	Bor	32151	Tachov	3215	Tachov	CZ0327
Kůstí	019445	Město Touškov	559211	Město Touškov	32081	Nýřany	3208	Plzeň-sever	CZ0325
Kvasetice	087599	Plánice	556955	Plánice	32053	Klatovy	3205	Klatovy	CZ0322
Kvasilice	405833	Klatovy	555771	Klatovy	32051	Klatovy	3205	Klatovy	CZ0322
Kvášňovice	078221	Kvášňovice	541931	Horažďovice	32031	Horažďovice	3203	Klatovy	CZ0322
Kvíčovice	078336	Kvíčovice	553841	Holýšov	32122	Stod	3212	Domažlice	CZ0321
Kydliny	078395	Klatovy	555771	Klatovy	32051	Klatovy	3205	Klatovy	CZ0322
Kyjov	189570	Zadní Chodov	541362	Planá	32152	Tachov	3215	Tachov	CZ0327
Kyšice	078727	Kyšice	559130	Plzeň	32091	Plzeň	3209	Plzeň-město	CZ0323
Labuť	078832	Staré Sedliště	561185	Bor	32151	Tachov	3215	Tachov	CZ0327
Láz	065366	Kladruby	560928	Stříbro	32132	Stříbro	3213	Tachov	CZ0327
Lazce	044911	Horšovský Týn	553671	Horšovský Týn	32041	Horšovský Týn	3204	Domažlice	CZ0321
Lažánky	405817	Klatovy	555771	Klatovy	32051	Klatovy	3205	Klatovy	CZ0322
Lažany	020427	Černošín	560812	Stříbro	32132	Stříbro	3213	Tachov	CZ0327
Lažany	026794	Přestavky	530131	Dobřany	32121	Stod	3212	Plzeň-jih	CZ0324
Ledce	079634	Ledce	559148	Tremošná	32083	Nýřany	3208	Plzeň-sever	CZ0325
Lednice	079812	Kozojedy	559041	Kralovice	32061	Kralovice	3206	Plzeň-sever	CZ0325
Lehom	156752	Strážov	557137	Klatovy	32051	Klatovy	3205	Klatovy	CZ0322
Lelov	155501	Stod	558389	Stod	32123	Stod	3212	Plzeň-jih	CZ0324
Leopoldov	406546	Nečtiny	559261	Manětín	32062	Kralovice	3206	Plzeň-sever	CZ0325
Lesná	080063	Lesná	561002	Tachov	32153	Tachov	3215	Tachov	CZ0327
Lestkov	080322	Lestkov	561011	Planá	32152	Tachov	3215	Tachov	CZ0327
Lešíšov	098248	Mokrosuky	556726	Sušice	32142	Sušice	3214	Klatovy	CZ0322
Lešovice	102008	Nečtiny	559261	Manětín	32062	Kralovice	3206	Plzeň-sever	CZ0325
Letiny	080608	Letiny	557951	Blovice	32011	Blovice	3201	Plzeň-jih	CZ0324
Letkov	080624	Letkov	540561	Starý Plzenec	32092	Plzeň	3209	Plzeň-město	CZ0323
Letovy	095818	Nalžovské Hory	556751	Horažďovice	32031	Horažďovice	3203	Klatovy	CZ0322
Lhota	020435	Černošín	560812	Stříbro	32132	Stříbro	3213	Tachov	CZ0327
Lhota	054569	Chříč	558974	Kralovice	32061	Kralovice	3206	Plzeň-sever	CZ0325
Lhota	080942	Plzeň 10-Lhota	557978	Plzeň	32091	Plzeň	3209	Plzeň-město	CZ0323
Lhota	093181	Merklín	558044	Přeštice	32101	Přeštice	3210	Plzeň-jih	CZ0324
Lhota	115967	Bor	560758	Bor	32151	Tachov	3215	Tachov	CZ0327



ČÍSELNÍK ČÁSTÍ OBCÍ

8. pokračování

Název části obce (CO)	Kód CO	Název obce (ZUJ)	Kód ZUJ	Název správního obvodu obce s pověřeným obecním úřadem (SO POU)	Kód SO POU	Název správního obvodu obce s rozšířenou působností (SO ORP)	Kód SO ORP	Název okresu (LAU)	Kód LAU
Lhota pod Radčem	081132	Lhota pod Radčem	567001	Zbiroh	32113	Rokycany	3211	Rokycany	CZ0326
Lhota u Stříbra	161888	Stříbro	561215	Stříbro	32132	Stříbro	3213	Tachov	CZ0327
Lhotka	102709	Nekmív	559270	Všeruby	32084	Nýřany	3208	Plzeň-sever	CZ0325
Lhotka	116157	Ostrovec-Lhotka	566993	Zbiroh	32113	Rokycany	3211	Rokycany	CZ0326
Lhotka	167215	Tisová	541621	Tachov	32153	Tachov	3215	Tachov	CZ0327
Lhotka u Radnic	081361	Lhotka u Radnic	559946	Radnice	32111	Rokycany	3211	Rokycany	CZ0326
Lhovice	164593	Švihov	557200	Klatovy	32051	Klatovy	3205	Klatovy	CZ0322
Lhůta	067628	Mochtín	556718	Klatovy	32051	Klatovy	3205	Klatovy	CZ0322
Lhůta	172081	Lhůta	578606	Starý Plzenec	32092	Plzeň	3209	Plzeň-město	CZ0323
Libákovice	145084	Řenče	558303	Přeštice	32101	Přeštice	3210	Plzeň-jih	CZ0324
Liběčice	039101	Hlavňovice	556203	Sušice	32142	Sušice	3214	Klatovy	CZ0322
Libkov	082937	Libkov	553859	Kdyně	32022	Domažlice	3202	Domažlice	CZ0321
Liblín	082996	Liblín	559954	Radnice	32111	Rokycany	3211	Rokycany	CZ0326
Libosváry	181633	Vídice	554421	Horšovský Týn	32041	Horšovský Týn	3204	Domažlice	CZ0321
Lídlový Dvory	064416	Kašperské Hory	556432	Kašperské Hory	32141	Sušice	3214	Klatovy	CZ0322
Líně	083852	Líně	559164	Nýřany	32082	Nýřany	3208	Plzeň-sever	CZ0325
Lípa	174386	Úněšov	559563	Všeruby	32084	Nýřany	3208	Plzeň-sever	CZ0325
Lipí	091481	Manětín	559202	Manětín	32062	Kralovice	3206	Plzeň-sever	CZ0325
Lipnice	084131	Spálené Poříčí	558362	Spálené Poříčí	32012	Blovce	3201	Plzeň-jih	CZ0324
Lipno	049506	Líšťany	559172	Město Touškov	32081	Nýřany	3208	Plzeň-sever	CZ0325
Lipová Lhota	015318	Budčovice	555894	Sušice	32142	Sušice	3214	Klatovy	CZ0322
Lísková	066079	Nemanice	554006	Domažlice	32021	Domažlice	3202	Domažlice	CZ0321
Lisov	046761	Lisov	540064	Stod	32123	Stod	3212	Plzeň-jih	CZ0324
Liščí	054674	Chudenín	556386	Nýrsko	32052	Klatovy	3205	Klatovy	CZ0322
Lišice	029718	Dolní Lukavice	557684	Přeštice	32101	Přeštice	3210	Plzeň-jih	CZ0324
Líšina	084999	Líšina	540617	Stod	32123	Stod	3212	Plzeň-jih	CZ0324
Liškov	018805	Čížkov	557650	Nepomuk	32071	Nepomuk	3207	Plzeň-jih	CZ0324
Líšná	085014	Líšná	559962	Zbiroh	32113	Rokycany	3211	Rokycany	CZ0326
Líšťany	085189	Líšťany	559172	Město Touškov	32081	Nýřany	3208	Plzeň-sever	CZ0325
Litě	028606	Litě	566420	Plasy	32063	Kralovice	3206	Plzeň-sever	CZ0325
Litice	490296	Plzeň 6-Litice	554758	Plzeň	32091	Plzeň	3209	Plzeň-město	CZ0323
Litice	490296	Plzeň 3	546003	Plzeň	32091	Plzeň	3209	Plzeň-město	CZ0323
Litohlavy	085367	Litohlavy	553611	Rokycany	32112	Rokycany	3211	Rokycany	CZ0326
Lobzy	116424	Ošelín	541681	Stříbro	32132	Stříbro	3213	Tachov	CZ0327
Lobzy	490300	Plzeň 4	546208	Plzeň	32091	Plzeň	3209	Plzeň-město	CZ0323
Lochousice	086444	Lochousice	566462	Nýřany	32082	Nýřany	3208	Plzeň-sever	CZ0325
Lom u Stříbra	002542	Benešovice	560723	Stříbro	32132	Stříbro	3213	Tachov	CZ0327
Lom u Tachova	086606	Lom u Tachova	541702	Tachov	32153	Tachov	3215	Tachov	CZ0327
Lomec	029491	Lomec	578070	Klatovy	32051	Klatovy	3205	Klatovy	CZ0322
Lomnička	034410	Kšice	560979	Stříbro	32132	Stříbro	3213	Tachov	CZ0327
Lomnička	121517	Plasy	559351	Plasy	32063	Kralovice	3206	Plzeň-sever	CZ0325
Lomy	067954	Kokašice	541494	Bezručice	32131	Stříbro	3213	Tachov	CZ0327
Loreta	406252	Týnec	541885	Klatovy	32051	Klatovy	3205	Klatovy	CZ0322
Losina	053171	Chotěšov	557838	Stod	32123	Stod	3212	Plzeň-jih	CZ0324
Losiná	086843	Losiná	558001	Starý Plzenec	32092	Plzeň	3209	Plzeň-město	CZ0323
Loučany	172308	Javor	541869	Klatovy	32051	Klatovy	3205	Klatovy	CZ0322
Loučim	086975	Loučim	553867	Kdyně	32022	Domažlice	3202	Domažlice	CZ0321
Loučová	037346	Hartmanice	556181	Sušice	32142	Sušice	3214	Klatovy	CZ0322
Louňová	087343	Louňová	558010	Blovce	32011	Blovce	3201	Plzeň-jih	CZ0324
Loužná	100650	Mysliv	556734	Horažďovice	32031	Horažďovice	3203	Klatovy	CZ0322
Lovčice	087602	Plánice	556955	Plánice	32053	Klatovy	3205	Klatovy	CZ0322
Loza	028614	Loza	566446	Plasy	32063	Kralovice	3206	Plzeň-sever	CZ0325
Lšelin	070106	Kostelec	503916	Stříbro	32132	Stříbro	3213	Tachov	CZ0327
Lštění	087858	Blížejev	553450	Horšovský Týn	32041	Horšovský Týn	3204	Domažlice	CZ0321
Luby	065978	Klatovy	555771	Klatovy	32051	Klatovy	3205	Klatovy	CZ0322
Lučice	054623	Chudenice	556378	Klatovy	32051	Klatovy	3205	Klatovy	CZ0322
Lučistě	165913	Spálené Poříčí	558362	Spálené Poříčí	32012	Blovce	3201	Plzeň-jih	CZ0324
Luhov	085197	Líšťany	559172	Město Touškov	32081	Nýřany	3208	Plzeň-sever	CZ0325
Lukavice	156761	Strážov	557137	Klatovy	32051	Klatovy	3205	Klatovy	CZ0322
Luková	093572	Manětín	559202	Manětín	32062	Kralovice	3206	Plzeň-sever	CZ0325
Lukoviště	089061	Kolinec	556467	Sušice	32142	Sušice	3214	Klatovy	CZ0322
Lužany	089184	Lužany	558028	Přeštice	32101	Přeštice	3210	Plzeň-jih	CZ0324
Lužence	089303	Luženičky	553891	Domažlice	32021	Domažlice	3202	Domažlice	CZ0321
Luženičky	089311	Luženičky	553891	Domažlice	32021	Domažlice	3202	Domažlice	CZ0321
Lužná	007358	Bor	560758	Bor	32151	Tachov	3215	Tachov	CZ0327
Mačice	016144	Soběšice	557099	Sušice	32142	Sušice	3214	Klatovy	CZ0322
Makalovy	405906	Ostřetice	578061	Klatovy	32051	Klatovy	3205	Klatovy	CZ0322
Makov	134414	Předslav	557005	Klatovy	32051	Klatovy	3205	Klatovy	CZ0322
Malá Víska	186252	Vrhavěč	557455	Klatovy	32051	Klatovy	3205	Klatovy	CZ0322
Malé Dvorce	178721	Přimda	561151	Bor	32151	Tachov	3215	Tachov	CZ0327
Malé Hydčice	039217	Malý Bor	556629	Horažďovice	32031	Horažďovice	3203	Klatovy	CZ0322
Malé Předměstí	044903	Horšovský Týn	553671	Horšovský Týn	32041	Horšovský Týn	3204	Domažlice	CZ0321
Maleč	090590	Strašín	557129	Sušice	32142	Sušice	3214	Klatovy	CZ0322
Malechov	028355	Dolany	556106	Klatovy	32051	Klatovy	3205	Klatovy	CZ0322
Malesice	090824	Plzeň 9-Malesice	559199	Plzeň	32091	Plzeň	3209	Plzeň-město	CZ0323
Malinec	064599	Kbel	557871	Přeštice	32101	Přeštice	3210	Plzeň-jih	CZ0324
Málkov	136093	Přimda	561151	Bor	32151	Tachov	3215	Tachov	CZ0327
Málkovice	077615	Bor	560758	Bor	32151	Tachov	3215	Tachov	CZ0327

ČÍSELNÍK ČÁSTÍ OBCÍ

9. pokračování

Název části obce (CO)	Kód CO	Název obce (ZUJ)	Kód ZUJ	Název správního obvodu obce s pověřeným obecním úřadem (SO POU)	Kód SO POU	Název správního obvodu obce s rozšířenou působností (SO ORP)	Kód SO ORP	Název okresu (LAU)	Kód LAU
Málkovice	119288	Pernarec	559334	Město Touškov	32081	Nýřany	3208	Plzeň-sever	CZ0325
Malonice	087866	Blížejev	553450	Horšovský Týn	32041	Horšovský Týn	3204	Domažlice	CZ0321
Malonice	091057	Kolinec	556467	Sušice	32142	Sušice	3214	Klatovy	CZ0322
Malovice	034428	Erpužice	560855	Stříbro	32132	Stříbro	3213	Tachov	CZ0327
Malovice	077623	Bor	560758	Bor	32151	Tachov	3215	Tachov	CZ0327
Malý Bor	091391	Malý Bor	556629	Horažďovice	32031	Horažďovice	3203	Klatovy	CZ0322
Malý Kozí Hřbet	406139	Rejstěj	557021	Kašperské Hory	32141	Sušice	3214	Klatovy	CZ0322
Malý Malahov	136689	Puclice	554154	Staňkov	32042	Horšovský Týn	3204	Domažlice	CZ0321
Malý Radkov	406023	Hartmanice	556181	Sušice	32142	Sušice	3214	Klatovy	CZ0322
Malý Rapotín	164925	Tachov	560715	Tachov	32153	Tachov	3215	Tachov	CZ0327
Manětín	091499	Manětín	559202	Manětín	32062	Kralovice	3206	Plzeň-sever	CZ0325
Maňovice	094552	Mileč	558052	Nepomuk	32071	Nepomuk	3207	Plzeň-jih	CZ0324
Maňovice	117285	Maňovice	578410	Horažďovice	32031	Horažďovice	3203	Klatovy	CZ0322
Mantov	053180	Chotěšov	557838	Stod	32123	Stod	3212	Plzeň-jih	CZ0324
Mariánský Týnec	302350	Kralovice	559075	Kralovice	32061	Kralovice	3206	Plzeň-sever	CZ0325
Maršovice	161373	Petrovice u Sušice	556921	Sušice	32142	Sušice	3214	Klatovy	CZ0322
Maršovy Chody	018571	Částkov	560804	Tachov	32153	Tachov	3215	Tachov	CZ0327
Mašovice	092363	Meclov	553913	Horšovský Týn	32041	Horšovský Týn	3204	Domažlice	CZ0321
Matějovice	025674	Dešenice	556041	Nýrsko	32052	Klatovy	3205	Klatovy	CZ0322
Maxov	092339	Všeruby	554456	Kdyně	32022	Domažlice	3202	Domažlice	CZ0321
Meclov	092371	Meclov	553913	Horšovský Týn	32041	Horšovský Týn	3204	Domažlice	CZ0321
Měčín	092444	Měčín	556637	Klatovy	32051	Klatovy	3205	Klatovy	CZ0322
Mečkov	064602	Kbel	557871	Přeštice	32101	Přeštice	3210	Plzeň-jih	CZ0324
Medná	153001	Srby	554278	Horšovský Týn	32041	Horšovský Týn	3204	Domažlice	CZ0321
Medový Újezd	100927	Medový Újezd	579009	Rokycany	32112	Rokycany	3211	Rokycany	CZ0326
Měcholupy	092746	Měcholupy	539716	Nepomuk	32071	Nepomuk	3207	Plzeň-jih	CZ0324
Měcholupy	134422	Předslav	557005	Klatovy	32051	Klatovy	3205	Klatovy	CZ0322
Mělnice	041394	Hostouň	553689	Poběžovice	32023	Domažlice	3202	Domažlice	CZ0321
Měřčín	018813	Čížkov	557650	Nepomuk	32071	Nepomuk	3207	Plzeň-jih	CZ0324
Merklín	093190	Merklín	558044	Přeštice	32101	Přeštice	3210	Plzeň-jih	CZ0324
Městiště	025496	Dešenice	556041	Nýrsko	32052	Klatovy	3205	Klatovy	CZ0322
Město	405329	Domažlice	553425	Domažlice	32021	Domažlice	3202	Domažlice	CZ0321
Město	405361	Horšovský Týn	553671	Horšovský Týn	32041	Horšovský Týn	3204	Domažlice	CZ0321
Město Touškov	093432	Město Touškov	559211	Město Touškov	32081	Nýřany	3208	Plzeň-sever	CZ0325
Mešno	093521	Mešno	579084	Rokycany	32112	Rokycany	3211	Rokycany	CZ0326
Mezholezy	093556	Mezholezy	553921	Kdyně	32022	Domažlice	3202	Domažlice	CZ0321
Mezholezy	093564	Mezholezy	553930	Horšovský Týn	32041	Horšovský Týn	3204	Domažlice	CZ0321
Mezí	093581	Manětín	559202	Manětín	32062	Kralovice	3206	Plzeň-sever	CZ0325
Mezihorí	164607	Mezihorí	578461	Klatovy	32051	Klatovy	3205	Klatovy	CZ0322
Mchov	154644	Staré Sedliště	561185	Bor	32151	Tachov	3215	Tachov	CZ0327
Michalovy Hory	094013	Chodová Planá	560901	Planá	32152	Tachov	3215	Tachov	CZ0327
Milavče	094501	Milavče	553948	Domažlice	32021	Domažlice	3202	Domažlice	CZ0321
Milčice	071552	Mysliv	556734	Horažďovice	32031	Horažďovice	3203	Klatovy	CZ0322
Milčice	159701	Sušice	557153	Sušice	32142	Sušice	3214	Klatovy	CZ0322
Mileč	094561	Mileč	558052	Nepomuk	32071	Nepomuk	3207	Plzeň-jih	CZ0324
Milence	025658	Dešenice	556041	Nýrsko	32052	Klatovy	3205	Klatovy	CZ0322
Miletice	026344	Dlažov	556068	Klatovy	32051	Klatovy	3205	Klatovy	CZ0322
Milevo	065374	Kladruby	560928	Stříbro	32132	Stříbro	3213	Tachov	CZ0327
Milíkov	157791	Stříbro	561215	Stříbro	32132	Stříbro	3213	Tachov	CZ0327
Milínov	039110	Hlavňovice	556203	Sušice	32142	Sušice	3214	Klatovy	CZ0322
Milínov	104469	Milínov	530140	Spálené Poříčí	32012	Blovice	3201	Plzeň-jih	CZ0324
Milíře	088323	Milíře	541532	Tachov	32153	Tachov	3215	Tachov	CZ0327
Milíře	142611	Rozvadov	561169	Bor	32151	Tachov	3215	Tachov	CZ0327
Mimov	116386	Osvračín	554073	Staňkov	32042	Horšovský Týn	3204	Domažlice	CZ0321
Mirkovice	045951	Hostouň	553689	Poběžovice	32023	Domažlice	3202	Domažlice	CZ0321
Mirošov	095427	Mirošov	559997	Rokycany	32112	Rokycany	3211	Rokycany	CZ0326
Miřenice	095826	Nalžovské Hory	556751	Horažďovice	32031	Horažďovice	3203	Klatovy	CZ0322
Miřkov	095958	Miřkov	553956	Horšovský Týn	32041	Horšovský Týn	3204	Domažlice	CZ0321
Miřovice	180378	Ves Touškov	558494	Stod	32123	Stod	3212	Plzeň-jih	CZ0324
Mišov	007927	Mišov	546399	Spálené Poříčí	32012	Blovice	3201	Plzeň-jih	CZ0324
Mítov	106542	Nové Mitrovce	558176	Spálené Poříčí	32012	Blovice	3201	Plzeň-jih	CZ0324
Mladice	191299	Zavlekov	557463	Plánice	32053	Klatovy	3205	Klatovy	CZ0322
Mladotice	097152	Mladotice	559237	Kralovice	32061	Kralovice	3206	Plzeň-sever	CZ0325
Mladotice	182711	Strážov	557137	Klatovy	32051	Klatovy	3205	Klatovy	CZ0322
Mladý Smolivec	097195	Mladý Smolivec	558061	Nepomuk	32071	Nepomuk	3207	Plzeň-jih	CZ0324
Mlázovy	097284	Kolinec	556467	Sušice	32142	Sušice	3214	Klatovy	CZ0322
Mlečice	097292	Mlečice	560006	Zbiroh	32113	Rokycany	3211	Rokycany	CZ0326
Mlynářovice	173959	Plánice	556955	Plánice	32053	Klatovy	3205	Klatovy	CZ0322
Mlýnec	125130	Poleň	541788	Klatovy	32051	Klatovy	3205	Klatovy	CZ0322
Mlýnec	126152	Postřekov	554138	Domažlice	32021	Domažlice	3202	Domažlice	CZ0321
Mlýnec	173819	Přimda	561151	Bor	32151	Tachov	3215	Tachov	CZ0327
Mlýneček	066214	Mrákov	553981	Domažlice	32021	Domažlice	3202	Domažlice	CZ0321
Mlýnské Struhadlo	173967	Mlýnské Struhadlo	542059	Plánice	32053	Klatovy	3205	Klatovy	CZ0322
Mnichov	097462	Mnichov	566292	Poběžovice	32023	Domažlice	3202	Domažlice	CZ0321
Močerady	097675	Močerady	599174	Staňkov	32042	Horšovský Týn	3204	Domažlice	CZ0321
Modlín	151271	Kdyně	553786	Kdyně	32022	Domažlice	3202	Domažlice	CZ0321
Modrava	097870	Modrava	542148	Kašperské Hory	32141	Sušice	3214	Klatovy	CZ0322
Mohelnice	097985	Mohelnice	558079	Nepomuk	32071	Nepomuk	3207	Plzeň-jih	CZ0324



ČÍSELNÍK ČÁSTÍ OBCÍ

10. pokračování

Název části obce (CO)	Kód CO	Název obce (ZUJ)	Kód ZUJ	Název správního obvodu obce s pověřeným obecním úřadem (SO POU)	Kód SO POU	Název správního obvodu obce s rozšířenou působností (SO ORP)	Kód SO ORP	Název okresu (LAU)	Kód LAU
Mochov	037354	Hartmanice	556181	Sušice	32142	Sušice	3214	Klatovy	CZ0322
Mochtín	098094	Mochtín	556718	Klatovy	32051	Klatovy	3205	Klatovy	CZ0322
Mokrosuky	098256	Mokrosuky	556726	Sušice	32142	Sušice	3214	Klatovy	CZ0322
Mokrouše	172090	Mokrouše	540641	Starý Plzenec	32092	Plzeň	3209	Plzeň-město	CZ0323
Mostek	143952	Rybník	554189	Poběžovice	32023	Domažlice	3202	Domažlice	CZ0321
Mostice	190161	Zahrádka	578827	Všeruby	32084	Nýřany	3208	Plzeň-sever	CZ0325
Mostišťe	039462	Hlohovice	559806	Radnice	32111	Rokycany	3211	Rokycany	CZ0326
Mračnice	092380	Meclov	553913	Horšovský Týn	32041	Horšovský Týn	3204	Domažlice	CZ0321
Mrákov	100072	Mrákov	553981	Domažlice	32021	Domažlice	3202	Domažlice	CZ0321
Mrchojedy	170089	Meclov	553913	Horšovský Týn	32041	Horšovský Týn	3204	Domažlice	CZ0321
Mrtník	100161	Mrtník	559245	Plasy	32063	Kralovice	3206	Plzeň-sever	CZ0325
Mstice	406309	Vřeskovice	566055	Klatovy	32051	Klatovy	3205	Klatovy	CZ0322
Muckov	007366	Bor	560758	Bor	32151	Tachov	3215	Tachov	CZ0327
Mutěnin	100463	Mutěnin	553999	Poběžovice	32023	Domažlice	3202	Domažlice	CZ0321
Mydlovary	075671	Křelovice	559105	Město Touškov	32081	Nýřany	3208	Plzeň-sever	CZ0325
Myslinka	071994	Myslinka	566543	Město Touškov	32081	Nýřany	3208	Plzeň-sever	CZ0325
Myslív	100668	Myslív	556734	Horažďovice	32031	Horažďovice	3203	Klatovy	CZ0322
Myslovice	100749	Myslovice	541745	Klatovy	32051	Klatovy	3205	Klatovy	CZ0322
Myť	095435	Mirošov	559997	Rokycany	32112	Rokycany	3211	Rokycany	CZ0326
Myť	195545	Ždírec	558605	Blovice	32011	Blovice	3201	Plzeň-jih	CZ0324
Mýto	088331	Tachov	560715	Tachov	32153	Tachov	3215	Tachov	CZ0327
Mýto	100935	Mýto	560014	Rokycany	32112	Rokycany	3211	Rokycany	CZ0326
Načetín	031909	Hora Svatého Václava	566276	Poběžovice	32023	Domažlice	3202	Domažlice	CZ0321
Nadryby	101125	Nadryby	559253	Třemošná	32083	Nýřany	3208	Plzeň-sever	CZ0325
Nahořanky	156256	Strašín	557129	Sušice	32142	Sušice	3214	Klatovy	CZ0322
Nahošice	094510	Blížejov	553450	Horšovský Týn	32041	Horšovský Týn	3204	Domažlice	CZ0321
Nahý Újezdec	101249	Chodský Újezd	560910	Planá	32152	Tachov	3215	Tachov	CZ0327
Náklav	085201	Lišťany	559172	Město Touškov	32081	Nýřany	3208	Plzeň-sever	CZ0325
Nalžovy	406082	Nalžovské Hory	556751	Horažďovice	32031	Horažďovice	3203	Klatovy	CZ0322
Nebílovský Borek	024040	Štěnovický Borek	539741	Starý Plzenec	32092	Plzeň	3209	Plzeň-město	CZ0323
Nebílovy	104078	Nebílovy	540340	Přeštice	32101	Přeštice	3210	Plzeň-jih	CZ0324
Neblašov	052302	Chodský Újezd	560910	Planá	32152	Tachov	3215	Tachov	CZ0327
Nebřeziny	121525	Plasy	559351	Plasy	32063	Kralovice	3206	Plzeň-sever	CZ0325
Nečtiny	102016	Nečtiny	559261	Manětín	32062	Kralovice	3206	Plzeň-sever	CZ0325
Nedanice	092452	Měčín	556637	Klatovy	32051	Klatovy	3205	Klatovy	CZ0322
Nedaničky	092461	Měčín	556637	Klatovy	32051	Klatovy	3205	Klatovy	CZ0322
Nedražice	070114	Kostelec	503916	Stříbro	32132	Stříbro	3213	Tachov	CZ0327
Nehodiv	100676	Nehodiv	578223	Horažďovice	32031	Horažďovice	3203	Klatovy	CZ0322
Nechanice	102440	Nové Mitrovce	558176	Spálené Poříčí	32012	Blovice	3201	Plzeň-jih	CZ0324
Nekmíř	102717	Nekmíř	559270	Všeruby	32084	Nýřany	3208	Plzeň-sever	CZ0325
Nekvasovy	102750	Nekvasovy	558095	Nepomuk	32071	Nepomuk	3207	Plzeň-jih	CZ0324
Nemanice	102849	Nemanice	554006	Domažlice	32021	Domažlice	3202	Domažlice	CZ0321
Nemaničky	321087	Nemanice	554006	Domažlice	32021	Domažlice	3202	Domažlice	CZ0321
Němčice	102962	Němčice	599166	Kdyně	32022	Domažlice	3202	Domažlice	CZ0321
Němčice	102989	Předslav	557005	Klatovy	32051	Klatovy	3205	Klatovy	CZ0322
Němčice	170097	Meclov	553913	Horšovský Týn	32041	Horšovský Týn	3204	Domažlice	CZ0321
Němčovice	103080	Němčovice	566837	Radnice	32111	Rokycany	3211	Rokycany	CZ0326
Nemilkov	103144	Velhartice	557366	Sušice	32142	Sušice	3214	Klatovy	CZ0322
Nemňnice	015962	Černovice	566098	Holýšov	32122	Stod	3212	Domažlice	CZ0321
Nepomuk	103471	Nepomuk	558109	Nepomuk	32071	Nepomuk	3207	Plzeň-jih	CZ0324
Neprochovy	103527	Nalžovské Hory	556751	Horažďovice	32031	Horažďovice	3203	Klatovy	CZ0322
Něšov	075680	Pernarec	559334	Město Touškov	32081	Nýřany	3208	Plzeň-sever	CZ0325
Netunice	104086	Netunice	558117	Přeštice	32101	Přeštice	3210	Plzeň-jih	CZ0324
Neuměř	104167	Neuměř	554022	Holýšov	32122	Stod	3212	Domažlice	CZ0321
Neurazy	104221	Neurazy	558125	Nepomuk	32071	Nepomuk	3207	Plzeň-jih	CZ0324
Nevděk	150193	Černíkov	553531	Klatovy	32051	Klatovy	3205	Klatovy	CZ0322
Nevid	104329	Nevid	541192	Rokycany	32112	Rokycany	3211	Rokycany	CZ0326
Nevolice	104345	Nevolice	554031	Domažlice	32021	Domažlice	3202	Domažlice	CZ0321
Nevřeň	104353	Nevřeň	559288	Všeruby	32084	Nýřany	3208	Plzeň-sever	CZ0325
Nezamyslice	104388	Nezamyslice	578533	Sušice	32142	Sušice	3214	Klatovy	CZ0322
Nezbavětice	163139	Nezbavětice	553590	Starý Plzenec	32092	Plzeň	3209	Plzeň-město	CZ0323
Nezdice	007951	Nezdice	542296	Přeštice	32101	Přeštice	3210	Plzeň-jih	CZ0324
Nezdice na Šumavě	104426	Nezdice na Šumavě	556815	Sušice	32142	Sušice	3214	Klatovy	CZ0322
Nezdřev	104451	Nezdřev	540102	Nepomuk	32071	Nepomuk	3207	Plzeň-jih	CZ0324
Neznašovy	186261	Vrhavěc	557455	Klatovy	32051	Klatovy	3205	Klatovy	CZ0322
Nezvěstice	104477	Nezvěstice	558141	Starý Plzenec	32092	Plzeň	3209	Plzeň-město	CZ0323
Nová Hospoda	122602	Plzeň 3	546003	Plzeň	32091	Plzeň	3209	Plzeň-město	CZ0323
Nová Hospoda	198030	Bor	560758	Bor	32151	Tachov	3215	Tachov	CZ0327
Nová Hůrka	318108	Prášíly	556084	Sušice	32142	Sušice	3214	Klatovy	CZ0322
Nová Huť	034291	Dýšina	558851	Plzeň	32091	Plzeň	3209	Plzeň-město	CZ0323
Nová Huť	047317	Hrádek	559822	Rokycany	32112	Rokycany	3211	Rokycany	CZ0326
Nová Huť	102857	Nemanice	554006	Domažlice	32021	Domažlice	3202	Domažlice	CZ0321
Nová Jezná	174203	Úlice	559555	Město Touškov	32081	Nýřany	3208	Plzeň-sever	CZ0325
Nová Kubice	021377	Česká Kubice	553549	Domažlice	32021	Domažlice	3202	Domažlice	CZ0321
Nová Pasečnice	405469	Pasečnice	554081	Domažlice	32021	Domažlice	3202	Domažlice	CZ0321
Nová Plánice	121461	Plánice	556955	Plánice	32053	Klatovy	3205	Klatovy	CZ0322
Nová Ves	003743	Konstantinovy Lázně	560952	Bezručovice	32131	Stříbro	3213	Tachov	CZ0327
Nová Ves	064611	Kbel	557871	Přeštice	32101	Přeštice	3210	Plzeň-jih	CZ0324



ČÍSELNÍK ČÁSTÍ OBCÍ

11. pokračování

Název části obce (CO)	Kód CO	Název obce (ZUJ)	Kód ZUJ	Název správního obvodu obce s pověřeným obecním úřadem (SO POU)	Kód SO POU	Název správního obvodu obce s rozšířenou působností (SO ORP)	Kód SO ORP	Název okresu (LAU)	Kód LAU
Nová Ves	105546	Nová Ves	599131	Kdyně	32022	Domažlice	3202	Domažlice	CZ0321
Nová Ves	105554	Nová Ves	540269	Dobřany	32121	Stod	3212	Plzeň-jih	CZ0324
Nová Ves	113034	Oselce	558184	Nepomuk	32071	Nepomuk	3207	Plzeň-jih	CZ0324
Nová Ves	136107	Třemešné	561304	Bor	32151	Tachov	3215	Tachov	CZ0327
Nová Ves	308731	Horšovský Týn	553671	Horšovský Týn	32041	Horšovský Týn	3204	Domažlice	CZ0321
Nová Ves u Nepomuka	105945	Neurazy	558125	Nepomuk	32071	Nepomuk	3207	Plzeň-jih	CZ0324
Nová Víska	026352	Dlažov	556068	Klatovy	32051	Klatovy	3205	Klatovy	CZ0322
Nová Víska	120014	Petrovice u Sušice	556921	Sušice	32142	Sušice	3214	Klatovy	CZ0322
Nová Víska	321117	Bezvěrov	558656	Manětín	32062	Kralovice	3206	Plzeň-sever	CZ0325
Novákovice	029505	Lomec	578070	Klatovy	32051	Klatovy	3205	Klatovy	CZ0322
Nové Domky	142620	Rozvadov	561169	Bor	32151	Tachov	3215	Tachov	CZ0327
Nové Dvory	097683	Močerady	599174	Staňkov	32042	Horšovský Týn	3204	Domažlice	CZ0321
Nové Chalupy	151289	Kdyně	553786	Kdyně	32022	Domažlice	3202	Domažlice	CZ0321
Nové Městečko	026557	Dlouhá Ves	556076	Sušice	32142	Sušice	3214	Klatovy	CZ0322
Nové Městečko	102024	Nečtiny	559261	Manětín	32062	Kralovice	3206	Plzeň-sever	CZ0325
Nové Město	406589	Rokycany	559717	Rokycany	32112	Rokycany	3211	Rokycany	CZ0326
Nové Mitrovce	106551	Nové Mitrovce	558176	Spálené Poříčí	32012	Blovice	3201	Plzeň-jih	CZ0324
Nové Sedliště	154652	Staré Sedliště	561185	Bor	32151	Tachov	3215	Tachov	CZ0327
Novosedelské Hutě	102865	Nemanice	554006	Domažlice	32021	Domažlice	3202	Domažlice	CZ0321
Novosedly	102890	Nemanice	554006	Domažlice	32021	Domažlice	3202	Domažlice	CZ0321
Novotníky	126977	Prádo	558231	Nepomuk	32071	Nepomuk	3207	Plzeň-jih	CZ0324
Nový	071102	Kotovice	540633	Stod	32123	Stod	3212	Plzeň-jih	CZ0324
Nový Čestín	197974	Mochtín	556718	Klatovy	32051	Klatovy	3205	Klatovy	CZ0322
Nový Dvůr	007374	Bor	560758	Bor	32151	Tachov	3215	Tachov	CZ0327
Nový Dvůr	071242	Kout na Šumavě	553824	Kdyně	32022	Domažlice	3202	Domažlice	CZ0321
Nový Dvůr	100684	Myslív	556734	Horažďovice	32031	Horažďovice	3203	Klatovy	CZ0322
Nový Dvůr	151157	Bělá nad Radbuzou	553441	Poběžovice	32023	Domažlice	3202	Domažlice	CZ0321
Nový Dvůr	196860	Žihle	559695	Kralovice	32061	Kralovice	3206	Plzeň-sever	CZ0325
Nový Dvůr	406287	Čihaň	542024	Plánice	32053	Klatovy	3205	Klatovy	CZ0322
Nový Klíčov	066222	Mrákov	553981	Domažlice	32021	Domažlice	3202	Domažlice	CZ0321
Nový Kramolín	107743	Nový Kramolín	554057	Poběžovice	32023	Domažlice	3202	Domažlice	CZ0321
Nový Pařezov	405442	Pařezov	599182	Poběžovice	32023	Domažlice	3202	Domažlice	CZ0321
Nový Spálenec	152722	Česká Kubice	553549	Domažlice	32021	Domažlice	3202	Domažlice	CZ0321
Nuzerov	159735	Sušice	557153	Sušice	32142	Sušice	3214	Klatovy	CZ0322
Nynice	108391	Hromnice	558915	Třemošná	32083	Nýřany	3208	Plzeň-sever	CZ0325
Nynkov	161438	Svojšíň	561258	Stříbro	32132	Stříbro	3213	Tachov	CZ0327
Nýrsko	108456	Nýrsko	556831	Nýrsko	32052	Klatovy	3205	Klatovy	CZ0322
Nýřany	406554	Nýřany	559300	Nýřany	32082	Nýřany	3208	Plzeň-sever	CZ0325
Obora	088340	Obora	541443	Tachov	32153	Tachov	3215	Tachov	CZ0327
Obora	108626	Obora	559318	Plasy	32063	Kralovice	3206	Plzeň-sever	CZ0325
Obytce	108863	Obytce	541915	Klatovy	32051	Klatovy	3205	Klatovy	CZ0322
Očín	043125	Horní Kozolupy	541290	Bezručice	32131	Stříbro	3213	Tachov	CZ0327
Odlezy	196878	Žihle	559695	Kralovice	32061	Kralovice	3206	Plzeň-sever	CZ0325
Odolenov	109011	Hrádek	556301	Sušice	32142	Sušice	3214	Klatovy	CZ0322
Ohnišovice	107760	Poběžovice	554111	Poběžovice	32023	Domažlice	3202	Domažlice	CZ0321
Ohučov	153567	Staňkov	554294	Staňkov	32042	Horšovský Týn	3204	Domažlice	CZ0321
Okrouhlé Hradiště	109606	Konstantinovy Lázně	560952	Bezručice	32131	Stříbro	3213	Tachov	CZ0327
Olbramov	109827	Olbramov	566888	Stříbro	32132	Stříbro	3213	Tachov	CZ0327
Oldřichov	164941	Tachov	560715	Tachov	32153	Tachov	3215	Tachov	CZ0327
Oldřichovice	025500	Dešenice	556041	Nýrsko	32052	Klatovy	3205	Klatovy	CZ0322
Olešná	104485	Nezvěstice	558141	Starý Plzeňec	32092	Plzeň	3209	Plzeň-město	CZ0323
Olešná	110256	Němčovice	566837	Radnice	32111	Rokycany	3211	Rokycany	CZ0326
Olešná	110281	Stráž	561207	Bor	32151	Tachov	3215	Tachov	CZ0327
Olešovice	175617	Úterý	559571	Všeruby	32084	Nýřany	3208	Plzeň-sever	CZ0325
Olšany	078239	Olšany	541958	Horažďovice	32031	Horažďovice	3203	Klatovy	CZ0322
Ondřejov	121428	Pláně	530336	Plasy	32063	Kralovice	3206	Plzeň-sever	CZ0325
Ondřejovice	057142	Janovice nad Úhlavou	556394	Klatovy	32051	Klatovy	3205	Klatovy	CZ0322
Onen Svět	018252	Čachrov	555941	Klatovy	32051	Klatovy	3205	Klatovy	CZ0322
Opálka	156779	Strážov	557137	Klatovy	32051	Klatovy	3205	Klatovy	CZ0322
Oplot	026808	Oplot	539783	Přeštice	32101	Přeštice	3210	Plzeň-jih	CZ0324
Oplotec	181641	Horšovský Týn	553671	Horšovský Týn	32041	Horšovský Týn	3204	Domažlice	CZ0321
Opolenec	064424	Kašperské Hory	556432	Kašperské Hory	32141	Sušice	3214	Klatovy	CZ0322
Oprechtice	112020	Zahořany	554464	Domažlice	32021	Domažlice	3202	Domažlice	CZ0321
Orlovice	122921	Pocinovice	554120	Kdyně	32022	Domažlice	3202	Domažlice	CZ0321
Osek	112941	Osek	560057	Rokycany	32112	Rokycany	3211	Rokycany	CZ0326
Osek	184390	Řenče	558303	Přeštice	32101	Přeštice	3210	Plzeň-jih	CZ0324
Oselce	113042	Oselce	558184	Nepomuk	32071	Nepomuk	3207	Plzeň-jih	CZ0324
Osobovy	092479	Měčín	556637	Klatovy	32051	Klatovy	3205	Klatovy	CZ0322
Ostromeč	179655	Velký Malahov	554413	Horšovský Týn	32041	Horšovský Týn	3204	Domažlice	CZ0321
Ostrov	100471	Mutěnin	553999	Poběžovice	32023	Domažlice	3202	Domažlice	CZ0321
Ostrov	115975	Bor	560758	Bor	32151	Tachov	3215	Tachov	CZ0327
Ostrov u Bezručic	116041	Ostrov u Bezručic	559326	Všeruby	32084	Nýřany	3208	Plzeň-sever	CZ0325
Ostrov u Stříbra	116076	Kostelec	503916	Stříbro	32132	Stříbro	3213	Tachov	CZ0327
Ostrovce	020443	Černošín	560812	Stříbro	32132	Stříbro	3213	Tachov	CZ0327
Ostrovec	116165	Ostrovec-Lhotka	566993	Zbiroh	32113	Rokycany	3211	Rokycany	CZ0326
Ostrovec	177644	Velečín	578924	Kralovice	32061	Kralovice	3206	Plzeň-sever	CZ0325
Ostružno	116254	Nezdice na Šumavě	556815	Sušice	32142	Sušice	3214	Klatovy	CZ0322
Ostřetice	007137	Ostřetice	578061	Klatovy	32051	Klatovy	3205	Klatovy	CZ0322



ČÍSELNÍK ČÁSTÍ OBCÍ

12. pokračování

Název části obce (CO)	Kód CO	Název obce (ZUJ)	Kód ZUJ	Název správního obvodu obce s pověřeným obecním úřadem (SO POU)	Kód SO POU	Název správního obvodu obce s rozšířenou působností (SO ORP)	Kód SO ORP	Název okresu (LAU)	Kód LAU
Osvračín	116394	Osvračín	554073	Staňkov	32042	Horšovský Týn	3204	Domažlice	CZ0321
Ošelín	116432	Ošelín	541681	Stříbro	32132	Stříbro	3213	Tachov	CZ0327
Otěšice	116475	Otěšice	540293	Přeštice	32101	Přeštice	3210	Plzeň-jih	CZ0324
Otěšín	095834	Nalžovské Hory	556751	Horažďovice	32031	Horažďovice	3203	Klatovy	CZ0322
Otín	121274	Planá	561134	Planá	32152	Tachov	3215	Tachov	CZ0327
Otín	167657	Klatovy	555771	Klatovy	32051	Klatovy	3205	Klatovy	CZ0322
Otov	107778	Otov	566209	Poběžovice	32023	Domažlice	3202	Domažlice	CZ0321
Otročín	165352	Stříbro	561215	Stříbro	32132	Stříbro	3213	Tachov	CZ0327
Pačejov	117307	Pačejov	556912	Horažďovice	32031	Horažďovice	3203	Klatovy	CZ0322
Pačejov-nádraží	117293	Pačejov	556912	Horažďovice	32031	Horažďovice	3203	Klatovy	CZ0322
Pačín	003751	Bezručice	560740	Bezručice	32131	Stříbro	3213	Tachov	CZ0327
Pakoslav	075698	Křelovice	559105	Město Touškov	32081	Nýřany	3208	Plzeň-sever	CZ0325
Palvínov	037362	Hartmanice	556181	Sušice	32142	Sušice	3214	Klatovy	CZ0322
Pancíř	196096	Železná Ruda	557528	Nýrsko	32052	Klatovy	3205	Klatovy	CZ0322
Partoltice	118117	Neurazy	558125	Nepomuk	32071	Nepomuk	3207	Plzeň-jih	CZ0324
Pařezí	406104	Petrovice u Sušice	556921	Sušice	32142	Sušice	3214	Klatovy	CZ0322
Pastuchovice	177652	Pastuchovice	566781	Kralovice	32061	Kralovice	3206	Plzeň-sever	CZ0325
Páteček	330736	Sušice	557153	Sušice	32142	Sušice	3214	Klatovy	CZ0322
Pavlíkov	170674	Třemešné	561304	Bor	32151	Tachov	3215	Tachov	CZ0327
Pavlovice	118524	Planá	561134	Planá	32152	Tachov	3215	Tachov	CZ0327
Pavlovsko	028029	Dobřív	559776	Rokycany	32112	Rokycany	3211	Rokycany	CZ0326
Pec	118621	Pec	554090	Domažlice	32021	Domažlice	3202	Domažlice	CZ0321
Pečetín	100757	Bolešiny	555835	Klatovy	32051	Klatovy	3205	Klatovy	CZ0322
Pelechy	156337	Pelechy	566373	Domažlice	32021	Domažlice	3202	Domažlice	CZ0321
Pernarec	119296	Pernarec	559334	Město Touškov	32081	Nýřany	3208	Plzeň-sever	CZ0325
Pernolec	018589	Částkov	560804	Tachov	32153	Tachov	3215	Tachov	CZ0327
Petrovice	092487	Měčín	556637	Klatovy	32051	Klatovy	3205	Klatovy	CZ0322
Petrovice	119954	Újezd	554383	Domažlice	32021	Domažlice	3202	Domažlice	CZ0321
Petrovice nad Úhlavou	017094	Janovice nad Úhlavou	556394	Klatovy	32051	Klatovy	3205	Klatovy	CZ0322
Petrovice u Sušice	120022	Petrovice u Sušice	556921	Sušice	32142	Sušice	3214	Klatovy	CZ0322
Petrovičky	134431	Předslav	557005	Klatovy	32051	Klatovy	3205	Klatovy	CZ0322
Pihovice	405825	Klatovy	555771	Klatovy	32051	Klatovy	3205	Klatovy	CZ0322
Pích	197912	Hlavňovice	556203	Sušice	32142	Sušice	3214	Klatovy	CZ0322
Pila	173631	Trhanov	554359	Domažlice	32021	Domažlice	3202	Domažlice	CZ0321
Písařova Vesce	080080	Lesná	561002	Tachov	32153	Tachov	3215	Tachov	CZ0327
Písek	049514	Líšťany	559172	Město Touškov	32081	Nýřany	3208	Plzeň-sever	CZ0325
Pístov	052221	Chodová Planá	560901	Planá	32152	Tachov	3215	Tachov	CZ0327
Pivoň	097471	Mnichov	566292	Poběžovice	32023	Domažlice	3202	Domažlice	CZ0321
Plachtín	102032	Nečtiny	559261	Manětín	32062	Kralovice	3206	Plzeň-sever	CZ0325
Pláň	116050	Ostrov u Bezručic	559326	Všeruby	32084	Nýřany	3208	Plzeň-sever	CZ0325
Planá	108405	Hromnice	558915	Třemošná	32083	Nýřany	3208	Plzeň-sever	CZ0325
Planá	121282	Planá	561134	Planá	32152	Tachov	3215	Tachov	CZ0327
Pláně	050440	Všeruby	554456	Kdyně	32022	Domažlice	3202	Domažlice	CZ0321
Pláně	121436	Pláně	530336	Plasy	32063	Kralovice	3206	Plzeň-sever	CZ0325
Plánice	121479	Plánice	556955	Plánice	32053	Klatovy	3205	Klatovy	CZ0322
Plánička	023591	Čihaň	542024	Plánice	32053	Klatovy	3205	Klatovy	CZ0322
Planiny	106569	Nové Mitrovice	558176	Spálené Poříčí	32012	Blovice	3201	Plzeň-jih	CZ0324
Plasy	121533	Plasy	559351	Plasy	32063	Kralovice	3206	Plzeň-sever	CZ0325
Platoř	026565	Dlouhá Ves	556076	Sušice	32142	Sušice	3214	Klatovy	CZ0322
Pleš	151181	Bělá nad Radbuzou	553441	Poběžovice	32023	Domažlice	3202	Domažlice	CZ0321
Plešiny	057151	Janovice nad Úhlavou	556394	Klatovy	32051	Klatovy	3205	Klatovy	CZ0322
Plešnice	121738	Plešnice	559369	Město Touškov	32081	Nýřany	3208	Plzeň-sever	CZ0325
Plevňov	145092	Renče	558303	Přeštice	32101	Přeštice	3210	Plzeň-jih	CZ0324
Plezom	406881	Ošelín	541681	Stříbro	32132	Stříbro	3213	Tachov	CZ0327
Plichtice	191302	Zavlekov	557463	Plánice	32053	Klatovy	3205	Klatovy	CZ0322
Plískov	121860	Plískov	566861	Zbiroh	32113	Rokycany	3211	Rokycany	CZ0326
Plzeňské Předměstí	044881	Horšovský Týn	553671	Horšovský Týn	32041	Horšovský Týn	3204	Domažlice	CZ0321
Plzeňské Předměstí	140791	Rokycany	559717	Rokycany	32112	Rokycany	3211	Rokycany	CZ0326
Přovany	122807	Přovany	559377	Město Touškov	32081	Nýřany	3208	Plzeň-sever	CZ0325
Poběžovice	122866	Poběžovice	554111	Poběžovice	32023	Domažlice	3202	Domažlice	CZ0321
Poborovice	197874	Bezděkov	555801	Klatovy	32051	Klatovy	3205	Klatovy	CZ0322
Pocinovice	015971	Semnávice	554201	Horšovský Týn	32041	Horšovský Týn	3204	Domažlice	CZ0321
Pocinovice	122939	Pocinovice	554120	Kdyně	32022	Domažlice	3202	Domažlice	CZ0321
Poděvousy	019712	Poděvousy	566365	Staňkov	32042	Horšovský Týn	3204	Domažlice	CZ0321
Podhájí	405388	Horšovský Týn	553671	Horšovský Týn	32041	Horšovský Týn	3204	Domažlice	CZ0321
Podhůří	123803	Kasejovice	557862	Nepomuk	32071	Nepomuk	3207	Plzeň-jih	CZ0324
Podlesí	406074	Kašperské Hory	556432	Kašperské Hory	32141	Sušice	3214	Klatovy	CZ0322
Podmokly	124044	Podmokly	551686	Sušice	32142	Sušice	3214	Klatovy	CZ0322
Podmokly	124079	Podmokly	560081	Zbiroh	32113	Rokycany	3211	Rokycany	CZ0326
Podmokly	174394	Úněšov	559563	Všeruby	32084	Nýřany	3208	Plzeň-sever	CZ0325
Podolí	124231	Kolinec	556467	Sušice	32142	Sušice	3214	Klatovy	CZ0322
Podražnice	044954	Horšovský Týn	553671	Horšovský Týn	32041	Horšovský Týn	3204	Domažlice	CZ0321
Podzámčí	009962	Kdyně	553786	Kdyně	32022	Domažlice	3202	Domažlice	CZ0321
Pohorsko	104434	Nezdice na Šumavě	556815	Sušice	32142	Sušice	3214	Klatovy	CZ0322
Pohोří	087611	Plánice	556955	Plánice	32053	Klatovy	3205	Klatovy	CZ0322
Polánka	064319	Kasejovice	557862	Nepomuk	32071	Nepomuk	3207	Plzeň-jih	CZ0324
Polánka	125059	Polánka	553565	Nepomuk	32071	Nepomuk	3207	Plzeň-jih	CZ0324
Poleň	125148	Poleň	541788	Klatovy	32051	Klatovy	3205	Klatovy	CZ0322

ČÍSELNÍK ČÁSTÍ OBCÍ

13. pokračování

Název části obce (CO)	Kód CO	Název obce (ZUJ)	Kód ZUJ	Název správního obvodu obce s pověřeným obecním úřadem (SO POU)	Kód SO POU	Název správního obvodu obce s rozšířenou působností (SO ORP)	Kód SO ORP	Název okresu (LAU)	Kód LAU
Poleňka	125156	Poleň	541788	Klatovy	32051	Klatovy	3205	Klatovy	CZ0322
Polínka	075124	Krsy	559091	Všeruby	32084	Nýřany	3208	Plzeň-sever	CZ0325
Poloučany	109614	Konstantinovy Lázně	560952	Bezručice	32131	Stříbro	3213	Tachov	CZ0327
Polžice	153010	Srby	554278	Horšovský Týn	32041	Horšovský Týn	3204	Domažlice	CZ0321
Pomezí	050458	Všeruby	554456	Kdyně	32022	Domažlice	3202	Domažlice	CZ0321
Popov	116084	Kostelec	503916	Stříbro	32132	Stříbro	3213	Tachov	CZ0327
Popovice	053708	Všeruby	559628	Všeruby	32084	Nýřany	3208	Plzeň-sever	CZ0325
Posobice	120031	Petrovice u Sušice	556921	Sušice	32142	Sušice	3214	Klatovy	CZ0322
Postřekov	126161	Postřekov	554138	Domažlice	32021	Domažlice	3202	Domažlice	CZ0321
Potín	003760	Konstantinovy Lázně	560952	Bezručice	32131	Stříbro	3213	Tachov	CZ0327
Potok	003867	Bezvěrov	558656	Manětín	32062	Kralovice	3206	Plzeň-sever	CZ0325
Potvorov	126535	Potvorov	530247	Kralovice	32061	Kralovice	3206	Plzeň-sever	CZ0325
Pozorka	065382	Kladruby	560928	Stříbro	32132	Stříbro	3213	Tachov	CZ0327
Prádló	126985	Prádló	558231	Nepomuk	32071	Nepomuk	3207	Plzeň-jih	CZ0324
Prapořické	132853	Kdyně	553786	Kdyně	32022	Domažlice	3202	Domažlice	CZ0321
Prášily	027057	Prášily	556084	Sušice	32142	Sušice	3214	Klatovy	CZ0322
Prašný Újezd	132951	Mlečice	560006	Zbiroh	32113	Rokycany	3211	Rokycany	CZ0326
Prostibof	133710	Prostibof	541486	Stříbro	32132	Stříbro	3213	Tachov	CZ0327
Prostřední Krušec	037371	Hartmanice	556181	Sušice	32142	Sušice	3214	Klatovy	CZ0322
Přebudov	065307	Kasejovice	557862	Nepomuk	32071	Nepomuk	3207	Plzeň-jih	CZ0324
Předednice	104094	Předednice	540412	Přeštice	32101	Přeštice	3210	Plzeň-jih	CZ0324
Předslav	134449	Předslav	557005	Klatovy	32051	Klatovy	3205	Klatovy	CZ0322
Předvojev	405914	Čachrov	555941	Klatovy	32051	Klatovy	3205	Klatovy	CZ0322
Přehořov	196886	Zihle	559695	Kralovice	32061	Kralovice	3206	Plzeň-sever	CZ0325
Přehýšov	134538	Přehýšov	559393	Nýřany	32082	Nýřany	3208	Plzeň-sever	CZ0325
Přes	041408	Hostouň	553689	Poběžovice	32023	Domažlice	3202	Domažlice	CZ0321
Přestanice	039128	Hlavňovice	556203	Sušice	32142	Sušice	3214	Klatovy	CZ0322
Přestavky	026816	Přestavky	530131	Dobřany	32121	Stod	3212	Plzeň-jih	CZ0324
Přešín	196240	Čížkov	557650	Nepomuk	32071	Nepomuk	3207	Plzeň-jih	CZ0324
Přeštice	406473	Přeštice	558249	Přeštice	32101	Přeštice	3210	Plzeň-jih	CZ0324
Přetín	075850	Křenice	556505	Klatovy	32051	Klatovy	3205	Klatovy	CZ0322
Příchovice	135941	Příchovice	558257	Přeštice	32101	Přeštice	3210	Plzeň-jih	CZ0324
Příkosice	136018	Příkosice	579131	Rokycany	32112	Rokycany	3211	Rokycany	CZ0326
Přímda	136115	Přímda	561151	Bor	32151	Tachov	3215	Tachov	CZ0327
Přisednice	055883	Zbiroh	560260	Zbiroh	32113	Rokycany	3211	Rokycany	CZ0326
Příšov	079642	Příšov	567086	Všeruby	32084	Nýřany	3208	Plzeň-sever	CZ0325
Přivětice	136352	Přivětice	560111	Radnice	32111	Rokycany	3211	Rokycany	CZ0326
Přivozec	005657	Blížejov	553450	Horšovský Týn	32041	Horšovský Týn	3204	Domažlice	CZ0321
Ptenín	136603	Ptenín	558265	Přeštice	32101	Přeštice	3210	Plzeň-jih	CZ0324
Pudlice	136697	Pudlice	554154	Stankov	32042	Horšovský Týn	3204	Domažlice	CZ0321
Puchverk	406058	Hlavňovice	556203	Sušice	32142	Sušice	3214	Klatovy	CZ0322
Pušperk	125121	Poleň	541788	Klatovy	32051	Klatovy	3205	Klatovy	CZ0322
Pytlou	020451	Černošín	560812	Stříbro	32132	Stříbro	3213	Tachov	CZ0327
Rabí	137111	Rabí	557013	Sušice	32142	Sušice	3214	Klatovy	CZ0322
Rabštejn nad Střelou	137138	Manětín	559202	Manětín	32062	Kralovice	3206	Plzeň-sever	CZ0325
Racov	154741	Staré Sedlo	561193	Bor	32151	Tachov	3215	Tachov	CZ0327
Račín	102041	Nečtiny	559261	Manětín	32062	Kralovice	3206	Plzeň-sever	CZ0325
Radčice	137413	Plzeň 7-Radčice	554766	Plzeň	32091	Plzeň	3209	Plzeň-město	CZ0323
Radějov	091502	Manětín	559202	Manětín	32062	Kralovice	3206	Plzeň-sever	CZ0325
Radějovice	134546	Přehýšov	559393	Nýřany	32082	Nýřany	3208	Plzeň-sever	CZ0325
Radešov	140082	Rejštejn	557021	Kašperské Hory	32141	Sušice	3214	Klatovy	CZ0322
Radimovice	187364	Všeruby	559628	Všeruby	32084	Nýřany	3208	Plzeň-sever	CZ0325
Radinovy	186279	Vrhavec	557455	Klatovy	32051	Klatovy	3205	Klatovy	CZ0322
Radkovice	092495	Měčín	556637	Klatovy	32051	Klatovy	3205	Klatovy	CZ0322
Radkovice	135950	Radkovice	540421	Přeštice	32101	Přeštice	3210	Plzeň-jih	CZ0324
Radnice	138100	Radnice	560120	Radnice	32111	Rokycany	3211	Rokycany	CZ0326
Radobyčice	020125	Plzeň 3	546003	Plzeň	32091	Plzeň	3209	Plzeň-město	CZ0323
Radochovy	138193	Neurazy	558125	Nepomuk	32071	Nepomuk	3207	Plzeň-jih	CZ0324
Radonice	138258	Milavče	553948	Domažlice	32021	Domažlice	3202	Domažlice	CZ0321
Radostice	039136	Hlavňovice	556203	Sušice	32142	Sušice	3214	Klatovy	CZ0322
Radošice	138495	Mladý Smolivec	558061	Nepomuk	32071	Nepomuk	3207	Plzeň-jih	CZ0324
Radvanice	053147	Velhartice	557366	Sušice	32142	Sušice	3214	Klatovy	CZ0322
Rájov	122815	Přovany	559377	Město Touškov	32081	Nýřany	3208	Plzeň-sever	CZ0325
Rájov	171115	Přímda	561151	Bor	32151	Tachov	3215	Tachov	CZ0327
Rajské	003344	Běšiny	555797	Klatovy	32051	Klatovy	3205	Klatovy	CZ0322
Rajsko	405957	Dlouhá Ves	556076	Sušice	32142	Sušice	3214	Klatovy	CZ0322
Rakolusky	071943	Bohy	566471	Kralovice	32061	Kralovice	3206	Plzeň-sever	CZ0325
Raková	139068	Raková	566942	Rokycany	32112	Rokycany	3211	Rokycany	CZ0326
Rejštejn	140091	Rejštejn	557021	Kašperské Hory	32141	Sušice	3214	Klatovy	CZ0322
Robčice	015105	Kozojedy	559041	Kralovice	32061	Kralovice	3206	Plzeň-sever	CZ0325
Robčice	175650	Útušice	558486	Přeštice	32101	Přeštice	3210	Plzeň-jih	CZ0324
Rohozno	057169	Janovice nad Úhlavou	556394	Klatovy	32051	Klatovy	3205	Klatovy	CZ0322
Rochlov	140554	Rochlov	559423	Nýřany	32082	Nýřany	3208	Plzeň-sever	CZ0325
Rok	159671	Sušice	557153	Sušice	32142	Sušice	3214	Klatovy	CZ0322
Roudná	153028	Srby	554278	Horšovský Týn	32041	Horšovský Týn	3204	Domažlice	CZ0321
Roupov	141895	Roupov	558290	Přeštice	32101	Přeštice	3210	Plzeň-jih	CZ0324
Rovná	120049	Petrovice u Sušice	556921	Sušice	32142	Sušice	3214	Klatovy	CZ0322
Rovná	156787	Strážov	557137	Klatovy	32051	Klatovy	3205	Klatovy	CZ0322



ČÍSELNÍK ČÁSTÍ OBCÍ

14. pokračování

Název části obce (CO)	Kód CO	Název obce (ZUJ)	Kód ZUJ	Název správního obvodu obce s pověřeným obecním úřadem (SO POU)	Kód SO POU	Název správního obvodu obce s rozšířenou působností (SO ORP)	Kód SO ORP	Název okresu (LAU)	Kód LAU
Rozcestí	142638	Rozvadov	561169	Bor	32151	Tachov	3215	Tachov	CZ0327
Rozněvice	075701	Křelovice	559105	Město Touškov	32081	Nýřany	3208	Plzeň-sever	CZ0325
Rozpáralka	406261	Týnec	541885	Klatovy	32051	Klatovy	3205	Klatovy	CZ0322
Rozsedly	142336	Žihobce	557536	Sušice	32142	Sušice	3214	Klatovy	CZ0322
Rozvadov	142646	Rozvadov	561169	Bor	32151	Tachov	3215	Tachov	CZ0327
Rudoltice	143499	Černíkov	553531	Klatovy	32051	Klatovy	3205	Klatovy	CZ0322
Rybnice	143898	Rybnice	559431	Plasy	32063	Kralovice	3206	Plzeň-sever	CZ0325
Rybník	143910	Rybník	554189	Poběžovice	32023	Domažlice	3202	Domažlice	CZ0321
Řakom	028363	Dolany	556106	Klatovy	32051	Klatovy	3205	Klatovy	CZ0322
Řebří	161446	Svojsín	561258	Stříbro	32132	Stříbro	3213	Tachov	CZ0327
Řemešín	168505	Kralovice	559075	Kralovice	32061	Kralovice	3206	Plzeň-sever	CZ0325
Řenče	145106	Řenče	558303	Přeštice	32101	Přeštice	3210	Plzeň-jih	CZ0324
Řesanice	064327	Kasejovice	557862	Nepomuk	32071	Nepomuk	3207	Plzeň-jih	CZ0324
Řešín	003778	Bezručice	560740	Bezručice	32131	Stříbro	3213	Tachov	CZ0327
Sebečice	146358	Sebečice	560146	Radnice	32111	Rokycany	3211	Rokycany	CZ0326
Seč	146439	Seč	558311	Blovice	32011	Blovice	3201	Plzeň-jih	CZ0324
Sedlec	122874	Poběžovice	554111	Poběžovice	32023	Domažlice	3202	Domažlice	CZ0321
Sedlec	146765	Sedlec	530271	Kralovice	32061	Kralovice	3206	Plzeň-sever	CZ0325
Sedlec	155144	Starý Plzenec	558371	Starý Plzenec	32092	Plzeň	3209	Plzeň-město	CZ0323
Sedlecko	016349	Bušovice	559750	Rokycany	32112	Rokycany	3211	Rokycany	CZ0326
Sedlečko	095842	Nalžovské Hory	556751	Horažďovice	32031	Horažďovice	3203	Klatovy	CZ0322
Sedlice	146901	Zahořany	554464	Domažlice	32021	Domažlice	3202	Domažlice	CZ0321
Sedlišť	186171	Sedlišť	540692	Nepomuk	32071	Nepomuk	3207	Plzeň-jih	CZ0324
Sekrýt	405990	Dolany	556106	Klatovy	32051	Klatovy	3205	Klatovy	CZ0322
Semněřice	147346	Semněřice	554201	Horšovský Týn	32041	Horšovský Týn	3204	Domažlice	CZ0321
Semošice	075914	Horšovský Týn	553671	Horšovský Týn	32041	Horšovský Týn	3204	Domažlice	CZ0321
Senec	193615	Zruč-Senec	559679	Třemošná	32083	Nýřany	3208	Plzeň-sever	CZ0325
Severní Předměstí	406317	Plzeň 1	545970	Plzeň	32091	Plzeň	3209	Plzeň-město	CZ0323
Sezemín	031917	Poběžovice	554111	Poběžovice	32023	Domažlice	3202	Domažlice	CZ0321
Sirá	017451	Sirá	546488	Zbiroh	32113	Rokycany	3211	Rokycany	CZ0326
Skapce	148199	Skapce	579467	Stříbro	32132	Stříbro	3213	Tachov	CZ0327
Skařez	041416	Hostouň	553689	Poběžovice	32023	Domažlice	3202	Domažlice	CZ0321
Skašov	148211	Skašov	539937	Přeštice	32101	Přeštice	3210	Plzeň-jih	CZ0324
Skelná Huť	054682	Chudenín	556386	Nýrsko	32052	Klatovy	3205	Klatovy	CZ0322
Skelná Huť	075132	Krasy	559091	Všeruby	32084	Nýřany	3208	Plzeň-sever	CZ0325
Sklená Huť	136361	Přívětice	560111	Radnice	32111	Rokycany	3211	Rokycany	CZ0326
Skočice	148326	Přeštice	558249	Přeštice	32101	Přeštice	3210	Plzeň-jih	CZ0324
Skomelno	138118	Skomelno	566845	Radnice	32111	Rokycany	3211	Rokycany	CZ0326
Skořice	148547	Skořice	506664	Rokycany	32112	Rokycany	3211	Rokycany	CZ0326
Skoupý	132969	Mlečice	560006	Zbiroh	32113	Rokycany	3211	Rokycany	CZ0326
Skránčice	191311	Zavlekov	557463	Plánice	32053	Klatovy	3205	Klatovy	CZ0322
Skupeč	075710	Pernarec	559334	Město Touškov	32081	Nýřany	3208	Plzeň-sever	CZ0325
Skviřín	007382	Bor	560758	Bor	32151	Tachov	3215	Tachov	CZ0327
Skvrňany	406376	Plzeň 3	546003	Plzeň	32091	Plzeň	3209	Plzeň-město	CZ0323
Slatina	045969	Hostouň	553689	Poběžovice	32023	Domažlice	3202	Domažlice	CZ0321
Slatina	054577	Slatina	566748	Kralovice	32061	Kralovice	3206	Plzeň-sever	CZ0325
Slatina	054631	Chudenice	556378	Klatovy	32051	Klatovy	3205	Klatovy	CZ0322
Slatina	149632	Slatina	578436	Horažďovice	32031	Horažďovice	3203	Klatovy	CZ0322
Slavice	043133	Horní Kozolupy	541290	Bezručice	32131	Stříbro	3213	Tachov	CZ0327
Slavkovice	150207	Černíkov	553531	Klatovy	32051	Klatovy	3205	Klatovy	CZ0322
Slavošovice	007145	Bolešiny	555835	Klatovy	32051	Klatovy	3205	Klatovy	CZ0322
Slivonice	068934	Velký Bor	557382	Horažďovice	32031	Horažďovice	3203	Klatovy	CZ0322
Sluhov	091065	Kolinec	556467	Sušice	32142	Sušice	3214	Klatovy	CZ0322
Služetín	150827	Bezvěrov	558656	Manětín	32062	Kralovice	3206	Plzeň-sever	CZ0325
Smědčice	016357	Smědčice	540722	Rokycany	32112	Rokycany	3211	Rokycany	CZ0326
Smederov	195553	Ždírec	558605	Blovice	32011	Blovice	3201	Plzeň-jih	CZ0324
Smolov	100081	Mrákov	553981	Domažlice	32021	Domažlice	3202	Domažlice	CZ0321
Smolov	151165	Bělá nad Radbuzou	553441	Poběžovice	32023	Domažlice	3202	Domažlice	CZ0321
Smrkovec	047431	Hradešice	556319	Horažďovice	32031	Horažďovice	3203	Klatovy	CZ0322
Smržovice	151297	Kdyně	553786	Kdyně	32022	Domažlice	3202	Domažlice	CZ0321
Snopoušovy	029726	Dolní Lukavice	557684	Přeštice	32101	Přeštice	3210	Plzeň-jih	CZ0324
Soběkury	151602	Soběkury	558346	Přeštice	32101	Přeštice	3210	Plzeň-jih	CZ0324
Soběsuky	151858	Neurazy	558125	Nepomuk	32071	Nepomuk	3207	Plzeň-jih	CZ0324
Soběšice	151904	Soběšice	557099	Sušice	32142	Sušice	3214	Klatovy	CZ0322
Sobětice	065951	Klatovy	555771	Klatovy	32051	Klatovy	3205	Klatovy	CZ0322
Souměř	156353	Stráž	561207	Bor	32151	Tachov	3215	Tachov	CZ0327
Soustov	026361	Dlažov	556068	Klatovy	32051	Klatovy	3205	Klatovy	CZ0322
Spálené Poříčí	152706	Spálené Poříčí	558362	Spálené Poříčí	32012	Blovice	3201	Plzeň-jih	CZ0324
Spálenéček	152731	Česká Kubice	553549	Domažlice	32021	Domažlice	3202	Domažlice	CZ0321
Spankov	028622	Líté	566420	Plasy	32063	Kralovice	3206	Plzeň-sever	CZ0325
Spáňov	152773	Spáňov	554251	Kdyně	32022	Domažlice	3202	Domažlice	CZ0321
Spíž	156795	Strážov	557137	Klatovy	32051	Klatovy	3205	Klatovy	CZ0322
Spůle	057177	Janovice nad Úhlavou	556394	Klatovy	32051	Klatovy	3205	Klatovy	CZ0322
Srbice	098108	Mochtín	556718	Klatovy	32051	Klatovy	3205	Klatovy	CZ0322
Srbice	152919	Srbice	554260	Domažlice	32021	Domažlice	3202	Domažlice	CZ0321
Srby	153036	Srby	554278	Horšovský Týn	32041	Horšovský Týn	3204	Domažlice	CZ0321
Srby	186180	Srby	540676	Nepomuk	32071	Nepomuk	3207	Plzeň-jih	CZ0324
Srní	153095	Srní	557111	Kašperské Hory	32141	Sušice	3214	Klatovy	CZ0322

ČÍSELNÍK ČÁSTÍ OBCÍ

15. pokračování

Název části obce (CO)	Kód CO	Název obce (ZUJ)	Kód ZUJ	Název správního obvodu obce s pověřeným obecním úřadem (SO POU)	Kód SO POU	Název správního obvodu obce s rozšířenou působností (SO ORP)	Kód SO ORP	Název okresu (LAU)	Kód LAU
Stan	080331	Lestkov	561011	Planá	32152	Tachov	3215	Tachov	CZ0327
Staněnice	153508	Zahořany	554464	Domažlice	32021	Domažlice	3202	Domažlice	CZ0321
Staňkov I	153575	Staňkov	554294	Staňkov	32042	Horšovský Týn	3204	Domažlice	CZ0321
Staňkov II	198714	Staňkov	554294	Staňkov	32042	Horšovský Týn	3204	Domažlice	CZ0321
Stará Huť	102873	Nemanice	554006	Domažlice	32021	Domažlice	3202	Domažlice	CZ0321
Stará Huť	183741	Blovice	557587	Blovice	32011	Blovice	3201	Plzeň-jih	CZ0324
Stará Knížecí Huť	080098	Lesná	561002	Tachov	32153	Tachov	3215	Tachov	CZ0327
Stará Lhota	108464	Nýrsko	556831	Nýrsko	32052	Klatovy	3205	Klatovy	CZ0322
Stará Pasečnice	405477	Pasečnice	554081	Domažlice	32021	Domažlice	3202	Domažlice	CZ0321
Staré Sedliště	154661	Staré Sedliště	561185	Bor	32151	Tachov	3215	Tachov	CZ0327
Staré Sedlo	154750	Staré Sedlo	561193	Bor	32151	Tachov	3215	Tachov	CZ0327
Starec	154792	Kdyně	553786	Kdyně	32022	Domažlice	3202	Domažlice	CZ0321
Starý Dvůr	071251	Kout na Šumavě	553824	Kdyně	32022	Domažlice	3202	Domažlice	CZ0321
Starý Klíčov	066231	Mrákov	553981	Domažlice	32021	Domažlice	3202	Domažlice	CZ0321
Starý Kramolín	100480	Mutěnin	553999	Poběžovice	32023	Domažlice	3202	Domažlice	CZ0321
Starý Láz	017108	Nýrsko	556831	Nýrsko	32052	Klatovy	3205	Klatovy	CZ0322
Starý Pařezov	405451	Pařezov	599182	Poběžovice	32023	Domažlice	3202	Domažlice	CZ0321
Starý Plzenec	155152	Starý Plzenec	558371	Starý Plzenec	32092	Plzeň	3209	Plzeň-město	CZ0323
Starý Smolivec	097209	Mladý Smolivec	558061	Nepomuk	32071	Nepomuk	3207	Plzeň-jih	CZ0324
Starý Spálenec	152749	Česká Kubice	553549	Domažlice	32021	Domažlice	3202	Domažlice	CZ0321
Stod	155519	Stod	558389	Stod	32123	Stod	3212	Plzeň-jih	CZ0324
Stojanovice	053155	Velhartice	557366	Sušice	32142	Sušice	3214	Klatovy	CZ0322
Strahov	043141	Horní Kozolupy	541290	Bezručice	32131	Stříbro	3213	Tachov	CZ0327
Strachovice	002739	Stráž	561207	Bor	32151	Tachov	3215	Tachov	CZ0327
Strašice	156221	Strašice	560162	Rokycany	32112	Rokycany	3211	Rokycany	CZ0326
Strašín	156264	Strašín	557129	Sušice	32142	Sušice	3214	Klatovy	CZ0322
Stráž	156345	Stráž	554316	Domažlice	32021	Domažlice	3202	Domažlice	CZ0321
Stráž	156361	Stráž	561207	Bor	32151	Tachov	3215	Tachov	CZ0327
Stráž	406180	Sušice	557153	Sušice	32142	Sušice	3214	Klatovy	CZ0322
Strážiště	097161	Mladotice	559237	Kralovice	32061	Kralovice	3206	Plzeň-sever	CZ0325
Strážov	156809	Strážov	557137	Klatovy	32051	Klatovy	3205	Klatovy	CZ0322
Strážovice	117315	Pačejev	556912	Horažďovice	32031	Horažďovice	3203	Klatovy	CZ0322
Stropčice	021016	Švihov	557200	Klatovy	32051	Klatovy	3205	Klatovy	CZ0322
Struhaadlo	003506	Bezděkov	555801	Klatovy	32051	Klatovy	3205	Klatovy	CZ0322
Struhaře	157023	Spálené Poříčí	558362	Spálené Poříčí	32012	Blovice	3201	Plzeň-jih	CZ0324
Strunkov	197963	Petrovice u Sušice	556921	Sušice	32142	Sušice	3214	Klatovy	CZ0322
Strýčkovice	157341	Srbice	554260	Domažlice	32021	Domažlice	3202	Domažlice	CZ0321
Střápole	016365	Bušovice	559750	Rokycany	32112	Rokycany	3211	Rokycany	CZ0326
Střed	406597	Rokycany	559717	Rokycany	32112	Rokycany	3211	Rokycany	CZ0326
Střelice	046779	Střelice	540056	Stod	32123	Stod	3212	Plzeň-jih	CZ0324
Střeziměř	157601	Klatovy	555771	Klatovy	32051	Klatovy	3205	Klatovy	CZ0322
Stříbrné Hory	406091	Nalžovské Hory	556751	Horažďovice	32031	Horažďovice	3203	Klatovy	CZ0322
Stříbro	406813	Stříbro	561215	Stříbro	32132	Stříbro	3213	Tachov	CZ0327
Střítež	091073	Kolinec	556467	Sušice	32142	Sušice	3214	Klatovy	CZ0322
Střížovice	158127	Střížovice	558401	Blovice	32011	Blovice	3201	Plzeň-jih	CZ0324
Studánka	158178	Studánka	561223	Tachov	32153	Tachov	3215	Tachov	CZ0327
Studánky	187330	Všeruby	554456	Kdyně	32022	Domažlice	3202	Domažlice	CZ0321
Studená	054585	Studená	553603	Kralovice	32061	Kralovice	3206	Plzeň-sever	CZ0325
Stupno	013552	Břasy	559725	Radnice	32111	Rokycany	3211	Rokycany	CZ0326
Stvolny	158674	Manětín	559202	Manětín	32062	Kralovice	3206	Plzeň-sever	CZ0325
Stýskaly	196959	Žilov	559709	Třemošná	32083	Nýřany	3208	Plzeň-sever	CZ0325
Suchá	039144	Hlavňovice	556203	Sušice	32142	Sušice	3214	Klatovy	CZ0322
Suchý Kámen	054691	Chudenín	556386	Nýrsko	32052	Klatovy	3205	Klatovy	CZ0322
Sulislav	159506	Sulislav	561231	Stříbro	32132	Stříbro	3213	Tachov	CZ0327
Sušice I	406198	Sušice	557153	Sušice	32142	Sušice	3214	Klatovy	CZ0322
Sušice II	406210	Sušice	557153	Sušice	32142	Sušice	3214	Klatovy	CZ0322
Sušice III	406228	Sušice	557153	Sušice	32142	Sušice	3214	Klatovy	CZ0322
Svahy	159859	Planá	561134	Planá	32152	Tachov	3215	Tachov	CZ0327
Svářkov	080616	Letiny	557951	Blovice	32011	Blovice	3201	Plzeň-jih	CZ0324
Svatá Anna	405370	Horšovský Týn	553671	Horšovský Týn	32041	Horšovský Týn	3204	Domažlice	CZ0321
Svatá Barbora	300454	Radnice	560120	Radnice	32111	Rokycany	3211	Rokycany	CZ0326
Svatá Kateřina	054704	Chudenín	556386	Nýrsko	32052	Klatovy	3205	Klatovy	CZ0322
Svatá Kateřina	142603	Rozvadov	561169	Bor	32151	Tachov	3215	Tachov	CZ0327
Svaté Pole	041912	Horažďovice	556254	Horažďovice	32031	Horažďovice	3203	Klatovy	CZ0322
Svéradice	160300	Svéradice	557161	Horažďovice	32031	Horažďovice	3203	Klatovy	CZ0322
Světce	302538	Tachov	560715	Tachov	32153	Tachov	3215	Tachov	CZ0327
Světec	029238	Bezvěrov	558656	Manětín	32062	Kralovice	3206	Plzeň-sever	CZ0325
Světlá	037389	Hartmanice	556181	Sušice	32142	Sušice	3214	Klatovy	CZ0322
Svinná	039471	Hlohovice	559806	Radnice	32111	Rokycany	3211	Rokycany	CZ0326
Svinná	057789	Čachrov	555941	Klatovy	32051	Klatovy	3205	Klatovy	CZ0322
Svinná	163848	Horšovský Týn	553671	Horšovský Týn	32041	Horšovský Týn	3204	Domažlice	CZ0321
Svinná	185388	Vranov	579491	Stříbro	32132	Stříbro	3213	Tachov	CZ0327
Sviňomazy	168751	Trpísty	561291	Stříbro	32132	Stříbro	3213	Tachov	CZ0327
Svobodka	036994	Halže	560863	Tachov	32153	Tachov	3215	Tachov	CZ0327
Svojkovice	161225	Svojkovice	541176	Rokycany	32112	Rokycany	3211	Rokycany	CZ0326
Svojše	140104	Rejštejn	557021	Kašperské Hory	32141	Sušice	3214	Klatovy	CZ0322
Svojšice	161381	Petrovice u Sušice	556921	Sušice	32142	Sušice	3214	Klatovy	CZ0322
Svojšín	161454	Svojšín	561258	Stříbro	32132	Stříbro	3213	Tachov	CZ0327



ČÍSELNÍK ČÁSTÍ OBCÍ

16. pokračování

Název části obce (CO)	Kód CO	Název obce (ZUJ)	Kód ZUJ	Název správního obvodu obce s pověřeným obecním úřadem (SO POU)	Kód SO POU	Název správního obvodu obce s rozšířenou působností (SO ORP)	Kód SO ORP	Název okresu (LAU)	Kód LAU
Svrčovec	028371	Dolany	556106	Klatovy	32051	Klatovy	3205	Klatovy	CZ0322
Svržno	045977	Hostouň	553689	Poběžovice	32023	Domažlice	3202	Domažlice	CZ0321
Sychrov	041424	Hostouň	553689	Poběžovice	32023	Domažlice	3202	Domažlice	CZ0321
Sytno	161896	Sytno	557081	Stříbro	32132	Stříbro	3213	Tachov	CZ0327
Šibanov	031925	Poběžovice	554111	Poběžovice	32023	Domažlice	3202	Domažlice	CZ0321
Šidlákov	031933	Hora Svatého Václava	566276	Poběžovice	32023	Domažlice	3202	Domažlice	CZ0321
Šímanov	142344	Žihobce	557536	Sušice	32142	Sušice	3214	Klatovy	CZ0322
Šipín	319902	Konstantinovy Lázně	560952	Bezručovice	32131	Stříbro	3213	Tachov	CZ0327
Šitboř	107786	Poběžovice	554111	Poběžovice	32023	Domažlice	3202	Domažlice	CZ0321
Šlovice	015989	Semněřice	554201	Horšovský Týn	32041	Horšovský Týn	3204	Domažlice	CZ0321
Šlovice	162833	Dobřany	557676	Dobřany	32121	Stod	3212	Plzeň-jih	CZ0324
Špičák	196053	Železná Ruda	557528	Nýrsko	32052	Klatovy	3205	Klatovy	CZ0322
Štáhlavice	163147	Štáhlavy	558427	Starý Plzeňec	32092	Plzeň	3209	Plzeň-město	CZ0323
Štáhlavy	163155	Štáhlavy	558427	Starý Plzeňec	32092	Plzeň	3209	Plzeň-město	CZ0323
Štěnovice	163341	Štěnovice	558435	Přeštice	32101	Přeštice	3210	Plzeň-jih	CZ0324
Štěnovický Borek	024058	Štěnovický Borek	539741	Starý Plzeňec	32092	Plzeň	3209	Plzeň-město	CZ0323
Štěpanice	037397	Hartmanice	556181	Sušice	32142	Sušice	3214	Klatovy	CZ0322
Štěpánovice	167665	Klatovy	555771	Klatovy	32051	Klatovy	3205	Klatovy	CZ0322
Štichov	078344	Štichov	566101	Holýšov	32122	Stod	3212	Domažlice	CZ0321
Štichovice	163759	Štichovice	578797	Manětín	32062	Kralovice	3206	Plzeň-sever	CZ0325
Štipoklasy	023647	Úněšov	559563	Všeruby	32084	Nýřany	3208	Plzeň-sever	CZ0325
Štipoklasy	087629	Plánice	556955	Plánice	32053	Klatovy	3205	Klatovy	CZ0322
Štítary	163856	Hostouň	553689	Poběžovice	32023	Domažlice	3202	Domažlice	CZ0321
Štítov	136026	Štítov	579343	Rokycany	32112	Rokycany	3211	Rokycany	CZ0326
Štítov	163988	Blovice	557587	Blovice	32011	Blovice	3201	Plzeň-jih	CZ0324
Štokov	052311	Chodský Újezd	560910	Planá	32152	Tachov	3215	Tachov	CZ0327
Švihov	164623	Švihov	557200	Klatovy	32051	Klatovy	3205	Klatovy	CZ0322
Tachov	406741	Tachov	560715	Tachov	32153	Tachov	3215	Tachov	CZ0327
Tajanov	091081	Kolinec	556467	Sušice	32142	Sušice	3214	Klatovy	CZ0322
Tajanov	171514	Klatovy	555771	Klatovy	32051	Klatovy	3205	Klatovy	CZ0322
Tasnovice	163864	Horšovský Týn	553671	Horšovský Týn	32041	Horšovský Týn	3204	Domažlice	CZ0321
Tatiná	196967	Tatiná	578983	Třemošná	32083	Nýřany	3208	Plzeň-sever	CZ0325
Tedražice	047287	Hrádek	556301	Sušice	32142	Sušice	3214	Klatovy	CZ0322
Těchlovice	165361	Stříbro	561215	Stříbro	32132	Stříbro	3213	Tachov	CZ0327
Těchonice	165450	Nalžovské Hory	556751	Horažďovice	32031	Horažďovice	3203	Klatovy	CZ0322
Telice	192881	Prostiboř	541486	Stříbro	32132	Stříbro	3213	Tachov	CZ0327
Těně	165891	Těně	560189	Rokycany	32112	Rokycany	3211	Rokycany	CZ0326
Těnovice	165921	Spálené Poříčí	558362	Spálené Poříčí	32012	Blovice	3201	Plzeň-jih	CZ0324
Terešov	166456	Terešov	566802	Zbiroh	32113	Rokycany	3211	Rokycany	CZ0326
Těšetiny	098116	Mochtín	556718	Klatovy	32051	Klatovy	3205	Klatovy	CZ0322
Těškov	041327	Těškov	546526	Rokycany	32112	Rokycany	3211	Rokycany	CZ0326
Těšnice	164631	Švihov	557200	Klatovy	32051	Klatovy	3205	Klatovy	CZ0322
Těšovice	152927	Srbice	554260	Domažlice	32021	Domažlice	3202	Domažlice	CZ0321
Tetětice	003514	Bezděkov	555801	Klatovy	32051	Klatovy	3205	Klatovy	CZ0322
Tis u Blatna	167088	Tis u Blatna	559482	Kralovice	32061	Kralovice	3206	Plzeň-sever	CZ0325
Tisová	167223	Tisová	541621	Tachov	32153	Tachov	3215	Tachov	CZ0327
Tlucná	042331	Horní Bělá	558877	Plasy	32063	Kralovice	3206	Plzeň-sever	CZ0325
Tlučná	167550	Tlučná	559491	Nýřany	32082	Nýřany	3208	Plzeň-sever	CZ0325
Tlumačov	167576	Tlumačov	554341	Domažlice	32021	Domažlice	3202	Domažlice	CZ0321
Točnick	167673	Klatovy	555771	Klatovy	32051	Klatovy	3205	Klatovy	CZ0322
Tojčice	186198	Tojčice	578614	Nepomuk	32071	Nepomuk	3207	Plzeň-jih	CZ0324
Trhanov	168068	Trhanov	554359	Domažlice	32021	Domažlice	3202	Domažlice	CZ0321
Trhomné	075141	Krsy	559091	Všeruby	32084	Nýřany	3208	Plzeň-sever	CZ0325
Trnčí	059536	Ježovy	541753	Klatovy	32051	Klatovy	3205	Klatovy	CZ0322
Trnová	167231	Tisová	541621	Tachov	32153	Tachov	3215	Tachov	CZ0327
Trnová	168394	Trnová	559504	Třemošná	32083	Nýřany	3208	Plzeň-sever	CZ0325
Trojany	168513	Kralovice	559075	Kralovice	32061	Kralovice	3206	Plzeň-sever	CZ0325
Trokavec	168530	Trokavec	579246	Rokycany	32112	Rokycany	3211	Rokycany	CZ0326
Trpěšice	406031	Hartmanice	556181	Sušice	32142	Sušice	3214	Klatovy	CZ0322
Trpísty	168769	Trpísty	561291	Stříbro	32132	Stříbro	3213	Tachov	CZ0327
Trstice	120057	Petrovice u Sušice	556921	Sušice	32142	Sušice	3214	Klatovy	CZ0322
Tržek	124249	Kolinec	556467	Sušice	32142	Sušice	3214	Klatovy	CZ0322
Třebčice	097993	Třebčice	578592	Nepomuk	32071	Nepomuk	3207	Plzeň-jih	CZ0324
Třebel	020460	Černošín	560812	Stříbro	32132	Stříbro	3213	Tachov	CZ0327
Třebíšov	102997	Předslav	557005	Klatovy	32051	Klatovy	3205	Klatovy	CZ0322
Třebnice	170101	Meclov	553913	Horšovský Týn	32041	Horšovský Týn	3204	Domažlice	CZ0321
Třebnuška	031798	Zbiroh	560260	Zbiroh	32113	Rokycany	3211	Rokycany	CZ0326
Třebobuz	085219	Líšťany	559172	Město Touškov	32081	Nýřany	3208	Plzeň-sever	CZ0325
Třebomyslice	170224	Horažďovice	556254	Horažďovice	32031	Horažďovice	3203	Klatovy	CZ0322
Třebýcina	092509	Měčín	556637	Klatovy	32051	Klatovy	3205	Klatovy	CZ0322
Třebýcinka	021024	Švihov	557200	Klatovy	32051	Klatovy	3205	Klatovy	CZ0322
Třemešné	170682	Třemešné	561304	Bor	32151	Tachov	3215	Tachov	CZ0327
Třemošná	170691	Třemošná	559521	Třemošná	32083	Nýřany	3208	Plzeň-sever	CZ0325
Třímány	170887	Kladruby	559920	Radnice	32111	Rokycany	3211	Rokycany	CZ0326
Třískolupy	171123	Přímda	561151	Bor	32151	Tachov	3215	Tachov	CZ0327
Tuněchody	012670	Kladruby	560928	Stříbro	32132	Stříbro	3213	Tachov	CZ0327
Tupadly	171522	Klatovy	555771	Klatovy	32051	Klatovy	3205	Klatovy	CZ0322
Tuškov	064432	Kašperské Hory	556432	Kašperské Hory	32141	Sušice	3214	Klatovy	CZ0322

ČÍSELNÍK ČÁSTÍ OBCÍ

17. pokračování

Název části obce (CO)	Kód CO	Název obce (ZUJ)	Kód ZUJ	Název správního obvodu obce s pověřeným obecním úřadem (SO POU)	Kód SO POU	Název správního obvodu obce s rozšířenou působností (SO ORP)	Kód SO ORP	Název okresu (LAU)	Kód LAU
Tužice	191329	Tužice	553522	Horažďovice	32031	Horažďovice	3203	Klatovy	CZ0322
Tvrdošlav	103152	Velhartice	557366	Sušice	32142	Sušice	3214	Klatovy	CZ0322
Týček	191493	Týček	546534	Zbiroh	32113	Rokycany	3211	Rokycany	CZ0326
Tymákov	172103	Tymákov	558460	Starý Plzenec	32092	Plzeň	3209	Plzeň-město	CZ0323
Týnec	039225	Malý Bor	556629	Horažďovice	32031	Horažďovice	3203	Klatovy	CZ0322
Týnec	053210	Chotěšov	557838	Stod	32123	Stod	3212	Plzeň-jih	CZ0324
Týnec	121291	Planá	561134	Planá	32152	Tachov	3215	Tachov	CZ0327
Týnec	172316	Týnec	541885	Klatovy	32051	Klatovy	3205	Klatovy	CZ0322
Týniště	044849	Týniště	539929	Přeštice	32101	Přeštice	3210	Plzeň-jih	CZ0324
Týnské Předměstí	405337	Domažlice	553425	Domažlice	32021	Domažlice	3202	Domažlice	CZ0321
Týřovice	117323	Pačejov	556912	Horažďovice	32031	Horažďovice	3203	Klatovy	CZ0322
Úboč	172553	Úboč	566161	Kdyně	32022	Domažlice	3202	Domažlice	CZ0321
Úborsko	001414	Běhařov	541842	Klatovy	32051	Klatovy	3205	Klatovy	CZ0322
Úherce	191949	Úherce	546411	Nýřany	32082	Nýřany	3208	Plzeň-sever	CZ0325
Uhlíště	054712	Chudenín	556386	Nýrsko	32052	Klatovy	3205	Klatovy	CZ0322
Ujčín	068446	Kolinec	556467	Sušice	32142	Sušice	3214	Klatovy	CZ0322
Újezd	044857	Horšice	557722	Přeštice	32101	Přeštice	3210	Plzeň-jih	CZ0324
Újezd	173622	Újezd	554383	Domažlice	32021	Domažlice	3202	Domažlice	CZ0321
Újezd	173649	Manětín	559202	Manětín	32062	Kralovice	3206	Plzeň-sever	CZ0325
Újezd	406422	Plzeň 4	546208	Plzeň	32091	Plzeň	3209	Plzeň-město	CZ0323
Újezd nade Mží	173801	Újezd nade Mží	566594	Město Touškov	32081	Nýřany	3208	Plzeň-sever	CZ0325
Újezd pod Přimdou	173827	Přimda	561151	Bor	32151	Tachov	3215	Tachov	CZ0327
Újezd Svatého Kříže	001678	Bělá nad Radbuzou	553441	Poběžovice	32023	Domažlice	3202	Domažlice	CZ0321
Újezd u Chanovic	025364	Chanovice	556335	Horažďovice	32031	Horažďovice	3203	Klatovy	CZ0322
Újezd u Kasejovic	064335	Kasejovice	557862	Nepomuk	32071	Nepomuk	3207	Plzeň-jih	CZ0324
Újezd u Plánice	173975	Újezd u Plánice	578321	Plánice	32053	Klatovy	3205	Klatovy	CZ0322
Újezd u Svatého Kříže	138126	Újezd u Svatého Kříže	546551	Radnice	32111	Rokycany	3211	Rokycany	CZ0326
Újezdec	098124	Mochtín	556718	Klatovy	32051	Klatovy	3205	Klatovy	CZ0322
Újezdec	100765	Bolešiny	555835	Klatovy	32051	Klatovy	3205	Klatovy	CZ0322
Újezdec	136611	Ptenín	558265	Přeštice	32101	Přeštice	3210	Plzeň-jih	CZ0324
Úlice	174211	Úlice	559555	Město Touškov	32081	Nýřany	3208	Plzeň-sever	CZ0325
Úlíkov	172561	Němčice	599166	Kdyně	32022	Domažlice	3202	Domažlice	CZ0321
Úloh	003352	Běšiny	555797	Klatovy	32051	Klatovy	3205	Klatovy	CZ0322
Únehle	076759	Únehle	541435	Stříbro	32132	Stříbro	3213	Tachov	CZ0327
Únějovice	174351	Únějovice	554391	Domažlice	32021	Domažlice	3202	Domažlice	CZ0321
Úněšov	174408	Úněšov	559563	Všeruby	32084	Nýřany	3208	Plzeň-sever	CZ0325
Únětice	174424	Únětice	540528	Blovice	32011	Blovice	3201	Plzeň-jih	CZ0324
Úsilov	174742	Úsilov	554405	Kdyně	32022	Domažlice	3202	Domažlice	CZ0321
Ústaleč	174815	Nalžovské Hory	556751	Horažďovice	32031	Horažďovice	3203	Klatovy	CZ0322
Ústí	067687	Kočov	541559	Planá	32152	Tachov	3215	Tachov	CZ0327
Úšava	154679	Staré Sedliště	561185	Bor	32151	Tachov	3215	Tachov	CZ0327
Úterý	175625	Úterý	559571	Všeruby	32084	Nýřany	3208	Plzeň-sever	CZ0325
Útušice	175668	Útušice	558486	Přeštice	32101	Přeštice	3210	Plzeň-jih	CZ0324
Vacovy	029513	Janovice nad Úhlavou	556394	Klatovy	32051	Klatovy	3205	Klatovy	CZ0322
Valdorf	308749	Horšovský Týn	553671	Horšovský Týn	32041	Horšovský Týn	3204	Domažlice	CZ0321
Valcha	122505	Plzeň 3	546003	Plzeň	32091	Plzeň	3209	Plzeň-město	CZ0323
Valcha	406805	Stráž	561207	Bor	32151	Tachov	3215	Tachov	CZ0327
Vatětice	037401	Hartmanice	556181	Sušice	32142	Sušice	3214	Klatovy	CZ0322
Věckovice	171531	Klatovy	555771	Klatovy	32051	Klatovy	3205	Klatovy	CZ0322
Vejprnice	177555	Vejprnice	559580	Nýřany	32082	Nýřany	3208	Plzeň-sever	CZ0325
Vejvanov	177601	Vejvanov	560227	Radnice	32111	Rokycany	3211	Rokycany	CZ0326
Velečín	177661	Velečín	578924	Kralovice	32061	Kralovice	3206	Plzeň-sever	CZ0325
Velenovy	177806	Nalžovské Hory	556751	Horažďovice	32031	Horažďovice	3203	Klatovy	CZ0322
Velešice	117331	Pačejov	556912	Horažďovice	32031	Horažďovice	3203	Klatovy	CZ0322
Velhartice	177938	Velhartice	557366	Sušice	32142	Sušice	3214	Klatovy	CZ0322
Velká Ves	024724	Bor	560758	Bor	32151	Tachov	3215	Tachov	CZ0327
Velké Dvorce	178730	Přimda	561151	Bor	32151	Tachov	3215	Tachov	CZ0327
Velké Hydčice	178837	Velké Hydčice	557374	Horažďovice	32031	Horažďovice	3203	Klatovy	CZ0322
Velké Předměstí	044890	Horšovský Týn	553671	Horšovský Týn	32041	Horšovský Týn	3204	Domažlice	CZ0321
Velký Bor	179531	Velký Bor	557382	Horažďovice	32031	Horažďovice	3203	Klatovy	CZ0322
Velký Kozí Hřbet	406147	Rejštejn	557021	Kašperské Hory	32141	Sušice	3214	Klatovy	CZ0322
Velký Malahov	179663	Velký Malahov	554413	Horšovský Týn	32041	Horšovský Týn	3204	Domažlice	CZ0321
Velký Radkov	140112	Rejštejn	557021	Kašperské Hory	32141	Sušice	3214	Klatovy	CZ0322
Velký Rapotín	018597	Tachov	560715	Tachov	32153	Tachov	3215	Tachov	CZ0327
Vefechov	180343	Horažďovice	556254	Horažďovice	32031	Horažďovice	3203	Klatovy	CZ0322
Ves Touškov	180386	Ves Touškov	558494	Stod	32123	Stod	3212	Plzeň-jih	CZ0324
Veselá	180521	Veselá	560235	Rokycany	32112	Rokycany	3211	Rokycany	CZ0326
Veselí	057185	Janovice nad Úhlavou	556394	Klatovy	32051	Klatovy	3205	Klatovy	CZ0322
Věštín	197971	Štrašín	557129	Sušice	32142	Sušice	3214	Klatovy	CZ0322
Věvrov	147354	Horšovský Týn	553671	Horšovský Týn	32041	Horšovský Týn	3204	Domažlice	CZ0321
Vchynice-Tetov I	406155	Srní	557111	Kašperské Hory	32141	Sušice	3214	Klatovy	CZ0322
Vícenice	167681	Klatovy	555771	Klatovy	32051	Klatovy	3205	Klatovy	CZ0322
Vidice	181650	Vidice	554421	Horšovský Týn	32041	Horšovský Týn	3204	Domažlice	CZ0321
Vidžín	175633	Úterý	559571	Všeruby	32084	Nýřany	3208	Plzeň-sever	CZ0325
Víchov	165379	Černošín	560812	Stříbro	32132	Stříbro	3213	Tachov	CZ0327
Vilémov	164887	Tachov	560715	Tachov	32153	Tachov	3215	Tachov	CZ0327
Vílov	182079	Černíkov	553531	Klatovy	32051	Klatovy	3205	Klatovy	CZ0322
Víska	098001	Čmelín	578568	Nepomuk	32071	Nepomuk	3207	Plzeň-jih	CZ0324



ČÍSELNÍK ČÁSTÍ OBCÍ

18. pokračování

Název části obce (CO)	Kód CO	Název obce (ZUJ)	Kód ZUJ	Název správního obvodu obce s pověřeným obecním úřadem (SO POU)	Kód SO POU	Název správního obvodu obce s rozšířenou působností (SO ORP)	Kód SO ORP	Název okresu (LAU)	Kód LAU
Vísky	406619	Vísky	579289	Rokycany	32112	Rokycany	3211	Rokycany	CZ0326
Vítaná	003522	Bezděkov	555801	Klatovy	32051	Klatovy	3205	Klatovy	CZ0322
Vítání	153044	Srby	554278	Horšovský Týn	32041	Horšovský Týn	3204	Domažlice	CZ0321
Víteň	182729	Strážov	557137	Klatovy	32051	Klatovy	3205	Klatovy	CZ0322
Vitinka	182931	Osek	560057	Rokycany	32112	Rokycany	3211	Rokycany	CZ0326
Vítkov	164836	Tachov	560715	Tachov	32153	Tachov	3215	Tachov	CZ0327
Vítkovice	405841	Klatovy	555771	Klatovy	32051	Klatovy	3205	Klatovy	CZ0322
Vlážka	159867	Planá	561134	Planá	32152	Tachov	3215	Tachov	CZ0327
Vladměřice	091511	Manětín	559202	Manětín	32062	Kralovice	3206	Plzeň-sever	CZ0325
Vlastějov	037419	Hartmanice	556181	Sušice	32142	Sušice	3214	Klatovy	CZ0322
Vlčí	183652	Vlčí	566691	Přeštice	32101	Přeštice	3210	Plzeň-jih	CZ0324
Vlčice	183750	Blovice	557587	Blovice	32011	Blovice	3201	Plzeň-jih	CZ0324
Vlčkovice	068454	Kolinec	556467	Sušice	32142	Sušice	3214	Klatovy	CZ0322
Vlčnov	183881	Zavlekov	557463	Plánice	32053	Klatovy	3205	Klatovy	CZ0322
Vlčtejn	183911	Vlčtejn	540706	Blovice	32011	Blovice	3201	Plzeň-jih	CZ0324
Vlkanov	107794	Vlkanov	566250	Poběžovice	32023	Domažlice	3202	Domažlice	CZ0321
Vlkonice	184021	Budčice	555894	Sušice	32142	Sušice	3214	Klatovy	CZ0322
Vlkošov	003875	Bezvěrov	558656	Manětín	32062	Kralovice	3206	Plzeň-sever	CZ0325
Vlkov	152714	Spálené Poříčí	558362	Spálené Poříčí	32012	Blovice	3201	Plzeň-jih	CZ0324
Vlkýš	406520	Heřmanova Hut'	558869	Nýřany	32082	Nýřany	3208	Plzeň-sever	CZ0325
Vnitřní Město	406392	Plzeň 3	546003	Plzeň	32091	Plzeň	3209	Plzeň-město	CZ0323
Vodní Újezd	027626	Dobřany	557676	Dobřany	32121	Stod	3212	Plzeň-jih	CZ0324
Vodokry	184403	Řenče	558303	Přeštice	32101	Přeštice	3210	Plzeň-jih	CZ0324
Vochov	184420	Vocho	559601	Město Touškov	32081	Nýřany	3208	Plzeň-sever	CZ0325
Vojenice	415791	Kladruby	559920	Radnice	32111	Rokycany	3211	Rokycany	CZ0326
Vojetice	120065	Petrovice u Sušice	556921	Sušice	32142	Sušice	3214	Klatovy	CZ0322
Vojojice	184616	Neurazy	558125	Nepomuk	32071	Nepomuk	3207	Plzeň-jih	CZ0324
Vojtěšín	023655	Úněšov	559563	Všeruby	32084	Nýřany	3208	Plzeň-sever	CZ0325
Volduchy	184772	Volduchy	560251	Rokycany	32112	Rokycany	3211	Rokycany	CZ0326
Volšovy	159743	Sušice	557153	Sušice	32142	Sušice	3214	Rokycany	CZ0322
Vosí	164640	Švihov	557200	Klatovy	32051	Klatovy	3205	Klatovy	CZ0322
Vrabcov	159689	Sušice	557153	Sušice	32142	Sušice	3214	Klatovy	CZ0322
Vracov	023604	Plánice	556955	Plánice	32053	Klatovy	3205	Klatovy	CZ0322
Vranov	097489	Mnichov	566292	Poběžovice	32023	Domažlice	3202	Domažlice	CZ0321
Vranov	185396	Vranov	579491	Stříbro	32132	Stříbro	3213	Tachov	CZ0327
Vránov	075922	Staňkov	554294	Staňkov	32042	Horšovský Týn	3204	Domažlice	CZ0321
Vranovice	013579	Břasy	559725	Radnice	32111	Rokycany	3211	Rokycany	CZ0326
Vráž	405931	Dlažov	556068	Klatovy	32051	Klatovy	3205	Klatovy	CZ0322
Vrážné	121444	Pláně	530336	Plasy	32063	Kralovice	3206	Plzeň-sever	CZ0325
Vrbice u Bezdružic	080349	Lestkov	561011	Planá	32152	Tachov	3215	Tachov	CZ0327
Vrbice u Stříbra	065391	Kladruby	560928	Stříbro	32132	Stříbro	3213	Tachov	CZ0327
Vrčeň	186201	Vrčeň	558559	Nepomuk	32071	Nepomuk	3207	Plzeň-jih	CZ0324
Vrhavec	116092	Kostelec	503916	Stříbro	32132	Stříbro	3213	Tachov	CZ0327
Vrhavec	186287	Vrhavec	557455	Klatovy	32051	Klatovy	3205	Klatovy	CZ0322
Vřeskovice	007960	Vřeskovice	566055	Klatovy	32051	Klatovy	3205	Klatovy	CZ0322
Vstíš	186988	Vstíš	558567	Dobřany	32121	Stod	3212	Plzeň-jih	CZ0324
Všehrady	187020	Všehrady	566497	Kralovice	32061	Kralovice	3206	Plzeň-sever	CZ0325
Všekary	104175	Všekary	566071	Holýšov	32122	Stod	3212	Domažlice	CZ0321
Všenice	016373	Všenice	566799	Rokycany	32112	Rokycany	3211	Rokycany	CZ0326
Všepadly	187283	Všepadly	554448	Kdyně	32022	Domažlice	3202	Domažlice	CZ0321
Všeruby	187348	Všeruby	554456	Kdyně	32022	Domažlice	3202	Domažlice	CZ0321
Všeruby	187372	Všeruby	559628	Všeruby	32084	Nýřany	3208	Plzeň-sever	CZ0325
Východní Předměstí	490318	Plzeň 3	546003	Plzeň	32091	Plzeň	3209	Plzeň-město	CZ0323
Východní Předměstí	490318	Plzeň 2-Slovany	545988	Plzeň	32091	Plzeň	3209	Plzeň-město	CZ0323
Východní Předměstí	490318	Plzeň 4	546208	Plzeň	32091	Plzeň	3209	Plzeň-město	CZ0323
Výrov	028380	Dolany	556106	Klatovy	32051	Klatovy	3205	Klatovy	CZ0322
Výrov	094528	Blížejov	553450	Horšovský Týn	32041	Horšovský Týn	3204	Domažlice	CZ0321
Výrov	187691	Výrov	566969	Kralovice	32061	Kralovice	3206	Plzeň-sever	CZ0325
Vysočany	091529	Manětín	559202	Manětín	32062	Kralovice	3206	Plzeň-sever	CZ0325
Vysočany	406767	Bor	560758	Bor	32151	Tachov	3215	Tachov	CZ0327
Vysoká Libyně	188077	Vysoká Libyně	530280	Kralovice	32061	Kralovice	3206	Plzeň-sever	CZ0325
Vysoké Jamné	080357	Lestkov	561011	Planá	32152	Tachov	3215	Tachov	CZ0327
Vysoké Sedliště	121304	Planá	561134	Planá	32152	Tachov	3215	Tachov	CZ0327
Výškov	052230	Chodová Planá	560901	Planá	32152	Tachov	3215	Tachov	CZ0327
Zadní Chodov	189588	Zadní Chodov	541362	Planá	32152	Tachov	3215	Tachov	CZ0327
Zadní Milíře	318060	Milíře	541532	Tachov	32153	Tachov	3215	Tachov	CZ0327
Zádub	109835	Olbramov	566888	Stříbro	32132	Stříbro	3213	Tachov	CZ0327
Zahorčice	156817	Strážov	557137	Klatovy	32051	Klatovy	3205	Klatovy	CZ0322
Zahorčičky	189804	Hradiště	557749	Nepomuk	32071	Nepomuk	3207	Plzeň-jih	CZ0324
Zahořany	189928	Zahořany	554464	Domažlice	32021	Domažlice	3202	Domažlice	CZ0321
Záhoří	020478	Černošín	560812	Stříbro	32132	Stříbro	3213	Tachov	CZ0327
Záhoří	094579	Mileč	558052	Nepomuk	32071	Nepomuk	3207	Plzeň-jih	CZ0324
Zahrádka	018261	Čachrov	555941	Klatovy	32051	Klatovy	3205	Klatovy	CZ0322
Zahrádka	024091	Čížkov	557650	Nepomuk	32071	Nepomuk	3207	Plzeň-jih	CZ0324
Zahrádka	101532	Nalžovské Hory	556751	Horažďovice	32031	Horažďovice	3203	Klatovy	CZ0322
Zahrádka	190179	Zahrádka	578827	Všeruby	32084	Nýřany	3208	Plzeň-sever	CZ0325
Záchlumí	190292	Záchlumí	541664	Stříbro	32132	Stříbro	3213	Tachov	CZ0327
Zálesí	135968	Přichovice	558257	Přeštice	32101	Přeštice	3210	Plzeň-jih	CZ0324



ČÍSELNÍK ČÁSTÍ OBCÍ

dokončení

Název části obce (CO)	Kód CO	Název obce (ZUJ)	Kód ZUJ	Název správního obvodu obce s pověřeným obecním úřadem (SO POU)	Kód SO POU	Název správního obvodu obce s rozšířenou působností (SO ORP)	Kód SO ORP	Název okresu (LAU)	Kód LAU
Zálezly	148202	Skapce	579467	Stříbro	32132	Stříbro	3213	Tachov	CZ0327
Záluží	071111	Kotovice	540633	Stod	32123	Stod	3212	Plzeň-jih	CZ0324
Záluží	165930	Spálené Poříčí	558362	Spálené Poříčí	32012	Blovice	3201	Plzeň-jih	CZ0324
Záluží	170704	Třemošná	559521	Třemošná	32083	Nýřany	3208	Plzeň-sever	CZ0325
Záluží	302198	Sušice	557153	Sušice	32142	Sušice	3214	Klatovy	CZ0322
Zálužice	037427	Hartmanice	556181	Sušice	32142	Sušice	3214	Klatovy	CZ0322
Zámělč	122882	Poběžovice	554111	Poběžovice	32023	Domažlice	3202	Domažlice	CZ0321
Zámysl	039152	Hlavňovice	556203	Sušice	32142	Sušice	3214	Klatovy	CZ0322
Zastávka	196649	Přeštice	558249	Přeštice	32101	Přeštice	3210	Plzeň-jih	CZ0324
Závist	143928	Rybník	554189	Poběžovice	32023	Domažlice	3202	Domažlice	CZ0321
Zavlekov	191337	Zavlekov	557463	Plánice	32053	Klatovy	3205	Klatovy	CZ0322
Zbiroh	191507	Zbiroh	560260	Zbiroh	32113	Rokycany	3211	Rokycany	CZ0326
Zborovy	121487	Zborovy	578312	Plánice	32053	Klatovy	3205	Klatovy	CZ0322
Zbůch	191957	Zbůch	559661	Nýřany	32082	Nýřany	3208	Plzeň-sever	CZ0325
Zbyně	019038	Hrádek	556301	Sušice	32142	Sušice	3214	Klatovy	CZ0322
Zbyslav	191990	Plánice	556955	Plánice	32053	Klatovy	3205	Klatovy	CZ0322
Zdebořice	023612	Plánice	556955	Plánice	32053	Klatovy	3205	Klatovy	CZ0322
Zdemyslice	192279	Zdemyslice	558583	Blovice	32011	Blovice	3201	Plzeň-jih	CZ0324
Zderaz	075868	Biřkov	578088	Klatovy	32051	Klatovy	3205	Klatovy	CZ0322
Zdeslav	125164	Poleň	541788	Klatovy	32051	Klatovy	3205	Klatovy	CZ0322
Zelená Hora	089192	Lužany	558028	Přeštice	32101	Přeštice	3210	Plzeň-jih	CZ0324
Zelená Lhota	192741	Nýrsko	556831	Nýrsko	32052	Klatovy	3205	Klatovy	CZ0322
Zelené	089206	Lužany	558028	Přeštice	32101	Přeštice	3210	Plzeň-jih	CZ0324
Zemětice	192821	Zemětice	558591	Stod	32123	Stod	3212	Plzeň-jih	CZ0324
Zhoř	192899	Zhoř	541460	Stříbro	32132	Stříbro	3213	Tachov	CZ0327
Zhořec	003786	Bezručice	560740	Bezručice	32131	Stříbro	3213	Tachov	CZ0327
Zhořec	093599	Manětín	559202	Manětín	32062	Kralovice	3206	Plzeň-sever	CZ0325
Zhůř	057614	Chocenice	557803	Blovice	32011	Blovice	3201	Plzeň-jih	CZ0324
Zhůří	140121	Rejštejn	557021	Kašperské Hory	32141	Sušice	3214	Klatovy	CZ0322
Zichov	068586	Koloveč	553816	Domažlice	32021	Domažlice	3202	Domažlice	CZ0321
Zliv	159875	Planá	561134	Planá	32152	Tachov	3215	Tachov	CZ0327
Zruč	193623	Zruč-Senec	559679	Třemošná	32083	Nýřany	3208	Plzeň-sever	CZ0325
Zuklín	156272	Strašín	557129	Sušice	32142	Sušice	3214	Klatovy	CZ0322
Zvíkov	039161	Hlavňovice	556203	Sušice	32142	Sušice	3214	Klatovy	CZ0322
Zvíkovec	193976	Zvíkovec	541061	Zbiroh	32113	Rokycany	3211	Rokycany	CZ0326
Žákava	104507	Žákava	530182	Spálené Poříčí	32012	Blovice	3201	Plzeň-jih	CZ0324
Zdánov	194999	Zdánov	554472	Domažlice	32021	Domažlice	3202	Domažlice	CZ0321
Zdánov	415499	Nezdice na Šumavě	556815	Sušice	32142	Sušice	3214	Klatovy	CZ0322
Žďár	037001	Chodský Újezd	560910	Planá	32152	Tachov	3215	Tachov	CZ0327
Žďár	165468	Nalžovské Hory	556751	Horažďovice	32031	Horažďovice	3203	Klatovy	CZ0322
Žďár	195561	Ždírec	558605	Blovice	32011	Blovice	3201	Plzeň-jih	CZ0324
Ždírec	195570	Ždírec	558605	Blovice	32011	Blovice	3201	Plzeň-jih	CZ0324
Žebnice	195685	Plasy	559351	Plasy	32063	Kralovice	3206	Plzeň-sever	CZ0325
Žebráky	046248	Hošťka	560898	Tachov	32153	Tachov	3215	Tachov	CZ0327
Želčany	054968	Chválenice	557846	Starý Plzeňec	32092	Plzeň	3209	Plzeň-město	CZ0323
Železná	151173	Bělá nad Radbuzou	553441	Poběžovice	32023	Domažlice	3202	Domažlice	CZ0321
Železná Ruda	196061	Železná Ruda	557528	Nýrsko	32052	Klatovy	3205	Klatovy	CZ0322
Železný Újezd	196258	Čížkov	557650	Nepomuk	32071	Nepomuk	3207	Plzeň-jih	CZ0324
Želvíce	094587	Mileč	558052	Nepomuk	32071	Nepomuk	3207	Plzeň-jih	CZ0324
Žernovník	029246	Bezvěrov	558656	Manětín	32062	Kralovice	3206	Plzeň-sever	CZ0325
Žerovice	196631	Přeštice	558249	Přeštice	32101	Přeštice	3210	Plzeň-jih	CZ0324
Žihle	196894	Žihle	559695	Kralovice	32061	Kralovice	3206	Plzeň-sever	CZ0325
Žihobce	196908	Žihobce	557536	Sušice	32142	Sušice	3214	Klatovy	CZ0322
Žichlice	048348	Hromnice	558915	Třemošná	32083	Nýřany	3208	Plzeň-sever	CZ0325
Žichovice	196932	Žichovice	557544	Sušice	32142	Sušice	3214	Klatovy	CZ0322
Žikov	161390	Petrovice u Sušice	556921	Sušice	32142	Sušice	3214	Klatovy	CZ0322
Žilov	196975	Žilov	559709	Třemošná	32083	Nýřany	3208	Plzeň-sever	CZ0325
Žinkovy	197114	Žinkovy	558630	Nepomuk	32071	Nepomuk	3207	Plzeň-jih	CZ0324
Životice	197360	Životice	540137	Nepomuk	32071	Nepomuk	3207	Plzeň-jih	CZ0324
Žiznětice	025666	Dešenice	556041	Nýrsko	32052	Klatovy	3205	Klatovy	CZ0322
Žlíbek	064441	Kašperské Hory	556432	Kašperské Hory	32141	Sušice	3214	Klatovy	CZ0322

