



národní
úložiště
šedé
literatury

Ohlédnutí za konferencí INSPIRUJME se...2017

Faugnerová, Jitka
2017

Dostupný z <http://www.nusl.cz/ntk/nusl-375238>

Dílo je chráněno podle autorského zákona č. 121/2000 Sb.

Licence Creative Commons Uveďte původ 4.0

Tento dokument byl stažen z Národního úložiště šedé literatury (NUŠL).

Datum stažení: 17.07.2024

Další dokumenty můžete najít prostřednictvím vyhledávacího rozhraní nusl.cz .



CENIA,
česká informační agentura životního prostředí

www.cenia.cz

Inspirujme se...2017

Jitka Faugnerová

4.4.2017, Konference ISSS, Hradec Králové

Inspirujme se... od roku 2008

- 2008 listopad, Hotel Panorama Praha
- 2009 listopad, Floret Průhonice
- 2010 listopad, Floret Průhonice
- 2011 listopad, Floret Průhonice
- 2012 listopad, Floret Průhonice
- 2013 listopad, Hotel Tatra Bratislava
- 2014 listopad, Floret Průhonice
- 2015 listopad, Hotel Tatra Bratislava
- 2017 únor, Park Inn Hotel Praha



...podtitul konference

...daty

...možnostmi

...potřebami

...spoluprací

...otevřeností

...udržitelností



Danube Transitional Programme



Kick-off Conference
Park Inn Hotel Prague
14. 2. 2017

Projekt ATTRACTIVE DANUBE

POSÍLENÍ ODBORNÝCH KAPACIT PRO ZVYŠOVÁNÍ ATRAKTIVITY ÚZEMÍ PODUNAJSKÉHO REGIONU



- Územní atraktivita
- Participativní plánování
- Porovnávání regionů



Společná nadnárodní platforma indikátorů pro zúčastněné země + národní platformy indikátorů vytvořené v daných zemích ve spolupráci s těmi, kteří by ji mohli používat.

ATTRACTIVE DANUBE

<http://www.interreg-danube.eu/approved-projects/attractive-danube>

Facebook: [@InterregCENIA](https://www.facebook.com/InterregCENIA)

Twitter: [@ATTRACTDanube](https://twitter.com/ATTRACTDanube)

Linkedin:

<https://www.linkedin.com/in/attractive-danube-546509140/>

ATTRACTIVE DANUBE - IMPROVING CAPACITIES FOR ENHANCING TERRITORIAL ATTRACTIVENESS OF THE DANUBE REGION

Each territory has its own set of specific capitals and assets which can make it competitive in comparison to other territories. Through good governance, policies can create conditions for maximising the potentials of territorial assets and capitals for development, thus increasing the attractiveness of territories for investors, talent and businesses. The main project objective is to strengthen multilateral and transnational governance and institutional capacities of policy planners involved in territorial development by establishing a permanent common transnational platform for reinforcing territorial attractiveness.

HOW TO MAKE TERRITORIAL ASSETS BECOME AN ATTRACTIVE PLACE TO LIVE IN

Start date: 01/11/2017
End date: 30/06/2020
Budget in Euro:
Overall: 1 800 000
ERDF Contribution: 1 204 500
ING Contribution: 200 000
ERF Contribution: 0
Call number:
Call 1
Priority:
Multi-governmental Danube region
Specific objective:
Improve territorial capacities to tackle regional challenges

Project co-funded by the European Union

Inspirujme se ..udržitelností

Atraktivní region = ten, který je atraktivní nyní....




...i v budoucnu, tedy udržitelný



Inspirujme se...udržitelností



Data, indikátory



Znalost, povědomí



Spolupráce





Inspirujme se... udržitelností

Park Inn Hotel Praha

15. 2. 2017

Hotel Park Inn Praha



2009



1907

Konferenční prostory - původní



INSPIRE z EU



Priority EU pro implementaci INSPIRE v letech 2017-2020 →

Strategie implementace INSPIRE

2016.1 Fitness for purpose

2016.2 Monitoring a reporting

2016.5 Priority data sets



Robert Konrád

http://dru_inspirujmese.sazp.sk/sites/dru_inspirujmese.sazp.sk/files/2017_iii_1_robertkonrad_inspire-theprioritiesandworkprogramme2017-2020.pdf

Odpovídá INSPIRE původním záměrům?

new

European Commission

Action 2016.1: INSPIRE fitness for purpose

Systematic screening of the legal and technical framework

- Clarify implementation approach and legal compliance
- Priority setting
- Flexibility. Maturity levels allowing implementers to select the right level of interoperability for their use case
- simplification of use

"The Balance Challenge"

Which level of interoperability is "just right"?

Simple **Complex**

Too simple:

- Identified requirements can not be supported
- Insufficient harmonisation
- Few benefits

Too complex:

- Difficult to implement
- Substantial benefits available only to few users
- High costs

• To be discussed in the "Fitness for purpose" MIG sub-group
• Kick-off meeting took place on 30/09/2016
• First report with recommendations was presented to the MIG end of 2016

Datové modely INSPIRE – příliš obecné nebo příliš složité?

Monitoring a reporting 2019 nově

new

European Commission

Action 2016.2: Streamlining the monitoring and reporting process for 2019

To make it more fit for purpose and less cumbersome for all partners involved

- *Reviewing 2009 MR Decision and related guidelines.*
- *Limit textual and contextual information*
- *Based to the maximum extent possible on indicators automatically derivable from metadata and existing INSPIRE services.*
- *Better ways to acquire evidence for use of the infrastructure*
- *INSPIRE country fiches to replace monitoring and implementation reports*

- **To be discussed in the M&R2019 MIG sub-group**
- **Kick-off meeting took place on 27/10/2016**

Status of Implementation Country Fiches

SLOVENIA

Introduction

1. **State of Play of the Slovenian Sp**

- 1.1 Functioning and coordination
- 1.2 Usage of the infrastructure for
- 1.3 Data Sharing Arrangements
- 1.4 Costs and Benefits

2. **Key Facts and Figures**

- 2.1 Identification of spatial data
- 2.2 Documentation of the data in
- 2.3 Accessibility of the data from
- 2.4 Technical conformity and in and services (step 4)

3. **Outlook**

4. **Summary - How is Slovenia doing**

Documented data per priority in 2015

Documented data per priority in 2016

Cílem je automatizovat sběr indikátorů o stavu infrastruktury (základem jsou úplná metadata) a zjednodušit zprávu pro reporting.

Prioritní data pro environmentální reporting


new

European Commission

Action 2016.5: Priority list of data sets for eReporting

Identify spatial data sets relevant for environmental reporting and develop pan-European data sets

- *provide guidance on consistent mapping of reporting obligations and supporting data to INSPIRE spatial objects for the of pan-European data sets;*
- *identify reporting redundancies and explore opportunities for streamlining;*
- *improve the timeliness and the quality of reported data by using INSPIRE as a process for delivering data*
- *promote the reuse of the INSPIRE infrastructure for reporting purposes.*



• A dedicated MIG subgroup to be set up Q2 2017

Využití
INSPIRE pro
reporting v
oblasti
životního
prostředí

INSPIRE z EU



Implementace požadavků INSPIRE

Detailní přehled všech aktuálně řešených témat v pracovní skupině Maintenance and implementation working group (MIG).



Robert Tomas

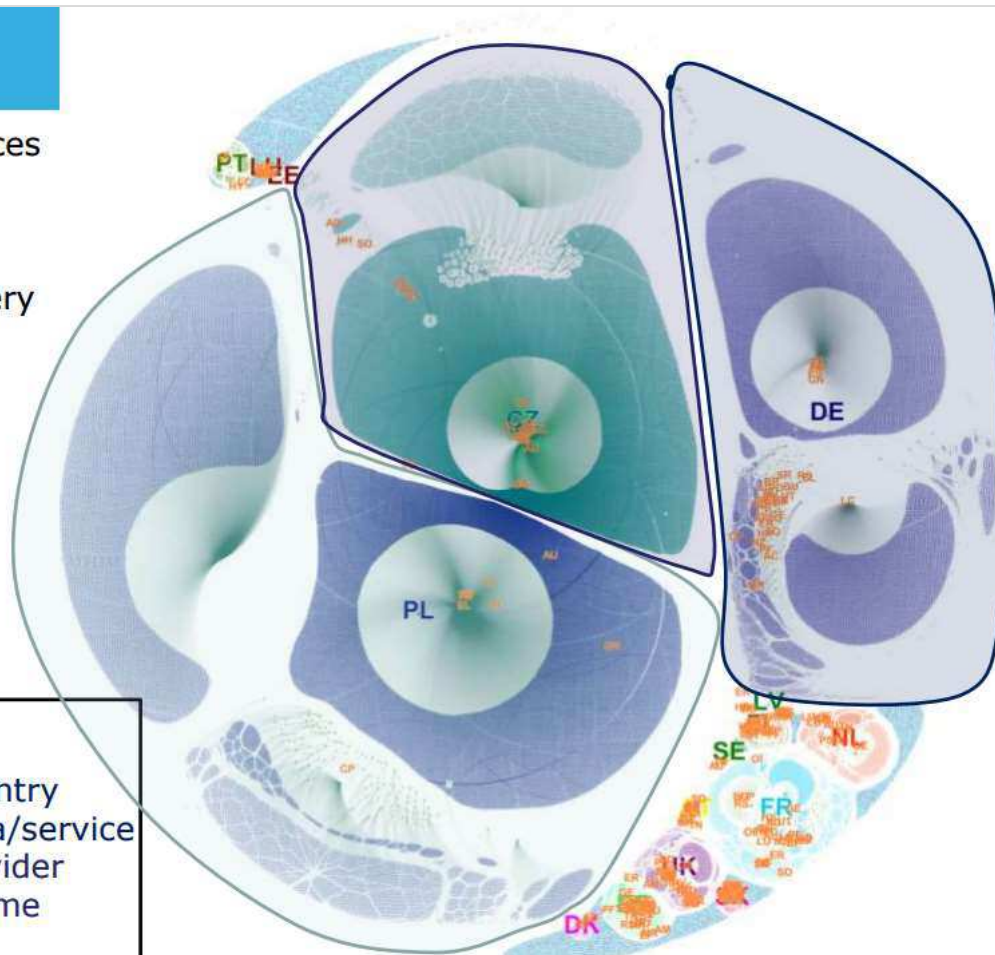
http://dru_inspirujmese.sazp.sk/sites/dru_inspirujmese.sazp.sk/files/2017_iii_2_roberttomas_inspire_miwp.pdf

„INSPIRE je proces“

2011

466k data/services
1900 providers
16 countries

Metadata on every
mapsheet

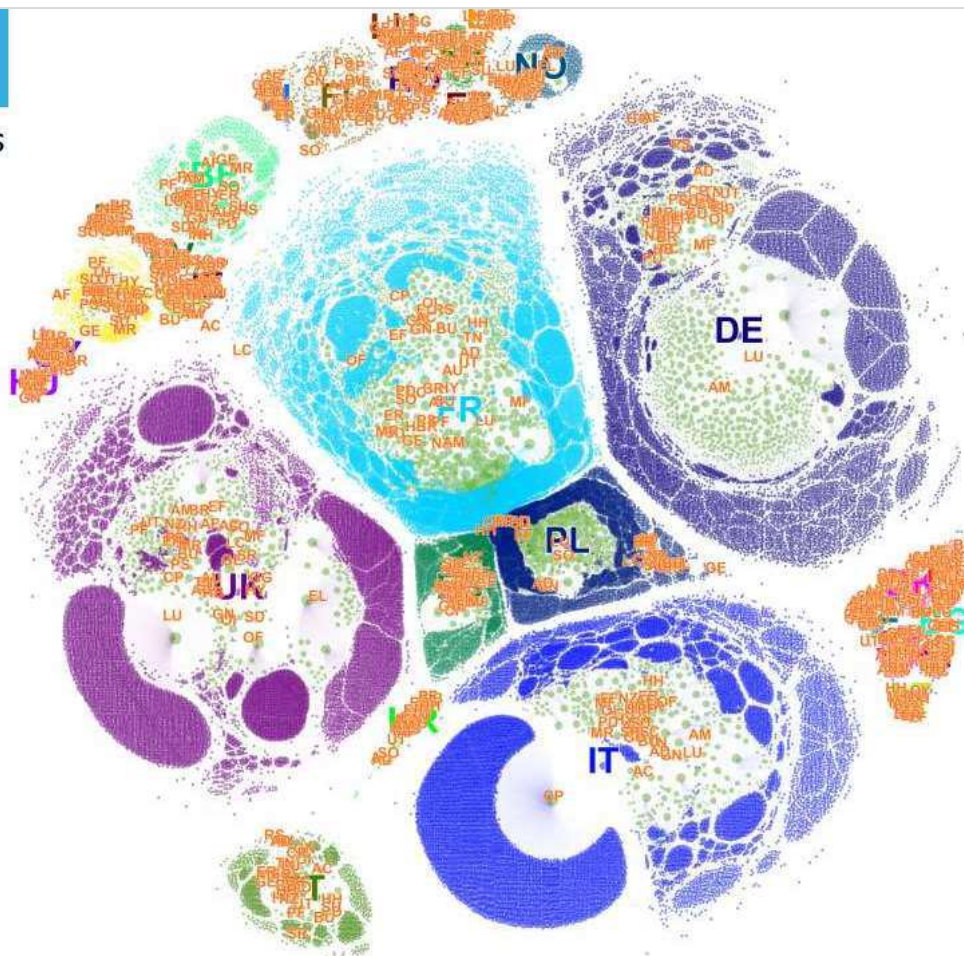


Vizualizace
metadat
publikovaných
na portál EU.
V roce 2011
ČR významně
převyšovala
počtem
metadat
mnoho zemí v
EU.

„INSPIRE je proces“

2017

129k data/services
8500 providers
31 countries



Publikuje více zemí. Publikují velké země.
Změna přístupu k množství publikovaných metadat.

INSPIRE pro poskytovatele



Interaktivní nástroj „Find your scope“

Nástroj pro „čitelnost“ datových specifikací pro harmonizaci dat podle INSPIRE.

Online ukázka práce s nástrojem, všechny detaily v prezentaci.



Robert Tomas

http://dru_inspirujmese.sazp.sk/sites/dru_inspirujmese.sazp.sk/files/2017_v_4_roberttomas_findyourscope.pdf

Pro poskytovatele dat - harmonizace

INSPIRE
Interactive Data Specifications

European Commission > INSPIRE > INSPIRE Interactive Data Specifications > Find your scope

Home | Contact Us | About INSPIRE | Log in / Register

English (en)

Intro | Read/Compare Technical Guidelines | Find your scope | Favorites

Help us improve the Interactive Data Specifications toolkit! Please fill our quick survey at <http://www.europa.eu/isp67y/>

The application Find your scope supports data providers with identification of the INSPIRE spatial data themes and spatial object types that are relevant to the dataset(s) they administer. This application is foremost to be useful especially in situations when datasets fall under two or more INSPIRE data themes / application thematic content. The application also serves as a catalogue of all objects defined by INSPIRE.

There are three possible ways for "finding your scope" or INSPIRE objects:

- CATALOGUE OF INSPIRE OBJECTS
- INTERACTIVE WORKFLOW
- OBJECT SEARCH

The main result

The main outcome of this application is the list of the INSPIRE objects, including their properties - attributes, code lists values etc. which are relevant to one's dataset(s). The final list also includes all associated objects and their properties.

Additional results

Apart from the main list of relevant INSPIRE objects a data provider after completing the whole interactive workflow will be able to:

1. Find a spatial object type and its property defined by INSPIRE.
2. Identify data properties needed to be transformed according to INSPIRE definitions.
3. Identify missing information in his/her dataset that is required by INSPIRE object definitions. (Gap Analysis)
4. Identify a potential INSPIRE data theme extension, to cover his/her full dataset scope.

Basic notes

<http://inspire.ec.europa.eu/portfolio/find-your-scope>

INSPIRE Thematic Clusters

Home | Events | Pages | Clusters | Discussions | INSPIRE | More

Log in / Register

Coastal and Marine

Urban and Rural

Land Use and Land Cover Change

Water

Energy

Transport

Environment

Health and Safety

Culture and Heritage

<http://inspire.ec.europa.eu/portfolio/thematic-clusters>

Harmonizace z pohledu poskytovatele



Harmonizace dat Chráněných území
Zhodnocení postupu harmonizace
tématu přílohy I. Komentář k datovému
modelu, využití technických pokynů atd.



Jan Votrubec

http://dru_inspirujmese.sazp.sk/sites/dru_inspirujmese.sazp.sk/files/2017_v_3_janvotrubec_prubehharmonizacedataopk.pdf

Harmonizace z pohledu poskytovatele

Průběžné výsledky a plán

- termín: červen 2017 (nejpozději 23. 11. 2017)
- počet pracovníků na plný úvazek: 0



Plánovaná harmonizace...

Průběžné výsledky a plán

- termín: červen 2017 (nejpozději 23. 11. 2017)
- počet pracovníků na plný úvazek: 0



Její výsledek.....

Kontrola plnění INSPIRE povinností v SR



Hodnocení INSPIRE na Slovensku

Slovenská inspekce životního prostředí je ze zákona pověřena provádět kontroly plnění povinností INSPIRE. Při neplnění povinností je povinna uložit pokutu (od 0 do 10 tis €)



Tatiana Horecká

Kontrola plnění INSPIRE povinností v ČR



Jak kontrolujeme plnění INSPIRE v ČR?

Kontrola povinností probíhá v rámci plnění úkolů daných jednotlivým ministerstvům v KOVIN (Koordinační výbor pro INSPIRE).

Nástroj na Národním geoportálu INSPIRE



Jitka Faugnerová

http://dru_inspirujmese.sazp.sk/sites/dru_inspirujmese.sazp.sk/files/2017_v_6_jitkafaugnerova_kontrolainspirepovinnostivcr.pdf

Kontrola plnění INSPIRE v ČR

http://geoportal.gov.cz/kontrola_eu

Souhrnný report INSPIRE

Č	Dataset	Téma	Poskytovatel	Prohlížeční služba	Stahovací služba
1	Bezešvá geologická mapa ČR 1 : 50 000 (GEOČR50)	Geologie	Česká geologická služba	Geologická mapa České republiky 1 : 50 000 (GEOČR50)	
2	Biogeografické oblasti (bioregiony)	Bioregiony	Agentura ochrany přírody a krajiny České republiky	WMS INSPIRE Bioregiony	
3	Biosférické rezervace UNESCO	Chráněná území	Agentura ochrany přírody a krajiny České republiky	WMS Mezinárodní ochrana přírody	WFS Mezinárodní ochrana přírody
4	Citlivé oblasti	Správní oblasti/chráněná pásma/regulovaná území a jednotky podávající hlášení	Výzkumný ústav vodohospodářský T. G. Masaryka, v.v.i.	HEIS VÚV - OpenGIS WMS	VÚV TGM - OpenGIS WFS

Č	Dataset	Téma	Poskytovatel	Prohlížeční služba	Stahovací služba
5	CORINE Land Cover 2012 databáze České republiky (CLC12_CZ)	Krajinový pokryv			
6	další veřejné služby	Využití území			
7	Další veřejné služby, Využití území ze ZÚR - kraj Olomoucký	Využití území			
8	Digitální geologická mapa České republiky 1:500 000 pro účely projektu OneGeology-Europe	Geologie			

C	Dataset	Téma	Poskytovatel	Prohlížeční služba	Stahovací služba
101	těžba energetických surovin	Využití území	Krajský úřad Ústeckého kraje	INSPIRE prohlížeční služba pro téma Využití území - kraj 042	INSPIRE stahovací služba pro téma Využití území - kraj 042
102	Těžba v České republice - harmonizováno dle INSPIRE v rámci projektu Minerals4EU (téma Nerostné zdroje)	Energetické zdroje	Česká geologická služba		Nerostné zdroje v České republice - INSPIRE stahovací služba pro téma nerostné zdroje

Soulad metadat dat

Název dat

Soulad metadat služby

Název služby

Soulad služby

Evropská INSPIRE konference

European Commission

INSPIRE
Infrastructure for spatial information in Europe

European Commission > INSPIRE > INSPIRE conference 2017

Home | Call for submissions | Important dates | Why attend | Programme | Registration | Venue | Exhibition & Sponsorship

INSPIRE Conference 2017

INSPIRE a digital Europe: Thinking out of the box

4-5 September, Kehl
6-8 September, Strasbourg

#inspire eu2017



Výzva k nominaci do plenární sekce

Plenární sekce 7.9.2017:

„Regions at work: benefits of INSPIRE implementation for territorial management, environment and eGovernment“

Organizátoři hledají přednášející do této sekce z oblasti:

- regionů, měst
- s aktivitami nebo projekty na lokální/regionální úrovni

Nominace/informace o projektu: zašlete prosím s krátkým popisem do **9.4.2017** na inspire@cenia.cz

Závěr

- Konference Inspirujme se... není jen o INSPIRE
- Rozšíření INSPIRE komunity o „negisové“ uživatele velmi dobře hodnoceno (rok 2015 Environmentální reporting, Copernicus, rok 2017 Udržitelný rozvoj, územní plánování)
- Pokud jste na konferenci ještě nikdy nebyli pozváni, napište na inspire@cenia.cz



INSPIRUJME SE

- Těšíme se na shledání s vámi na budoucích ročnících!!!

Děkuji za pozornost

Jitka Faugnerová
jitka.faugnerova@cenia.cz

<http://inspire.gov.cz>
<http://www.inspirujmese.cz>
<https://geoportal.gov.cz>