



národní
úložiště
šedé
literatury

Projekt ATTRACTIVE DANUBE: územní atraktivita a její indikátory

Faugnerová, Jitka
2018

Dostupný z <http://www.nusl.cz/ntk/nusl-375049>

Dílo je chráněno podle autorského zákona č. 121/2000 Sb.

Licence Creative Commons Uveďte původ 4.0

Tento dokument byl stažen z Národního úložiště šedé literatury (NUŠL).

Datum stažení: 06.08.2024

Další dokumenty můžete najít prostřednictvím vyhledávacího rozhraní nusl.cz .

ATTRACTIVE DANUBE



O projektu

Jitka Faugnerová, CENIA

3. Národní workshop projektu ATTRACTIVE DANUBE,
27.2.2018, Průhonice, Vzdělávací a informační centrum Floret

<http://www.interreg-danube.eu/approved-projects/attractive-danube>
Project co-funded by European Union funds (ERDF, IPA)

ATTRACTIVE DANUBE

aneb Posílení odborných kapacit pro zvyšování
atraktivity území podunajského regionu

(Improving Capacities for Enhancing Territorial Attractiveness of the Danube Region)

Časový plán:

Začátek: 01/2017

Konec: 06/2019

Finance:

Celkový rozpočet: 1.860.000 €

Příspěvek zemím EU: 1.294.550 €

Příspěvek zemím IPA: 286.450 €

Project co-funded by European Union funds (ERDF, IPA)

ZEMĚ PODUNAJSKÉHO REGIONU



PROJEKTOVÍ PARTNEŘI



ÚZEMNÍ ATRAKTIVITA

Atraktivita území je definována jako schopnost území přitáhnout a udržet...



Stálé obyvatelé

lidi



Turisty



investice

... díky již **existujícím** nebo **vytvářeným** podmínkám, které jsou umožněny příslušnými politikami.

Správně nastavená politika (tzv. dobré vládnutí) umožní maximální využití tohoto potenciálu pro...



rozvoj regionu



zvýšení atraktivity regionu

Pro stálé obyvatelé
Pro návštěvníky
Pro podnikatele



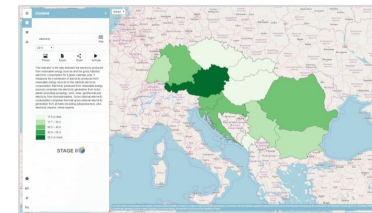
VÝVOJ: OD ATTRACT-SEE K ATTRACTIVE DANUBE

ATTRACT-SEE



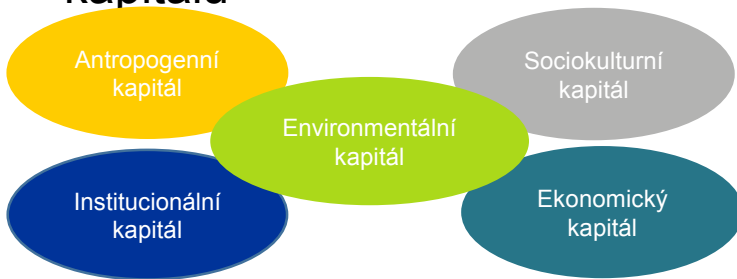
www.attract-see.eu

ATTRACTIVE DANUBE



www zatím nedostupné

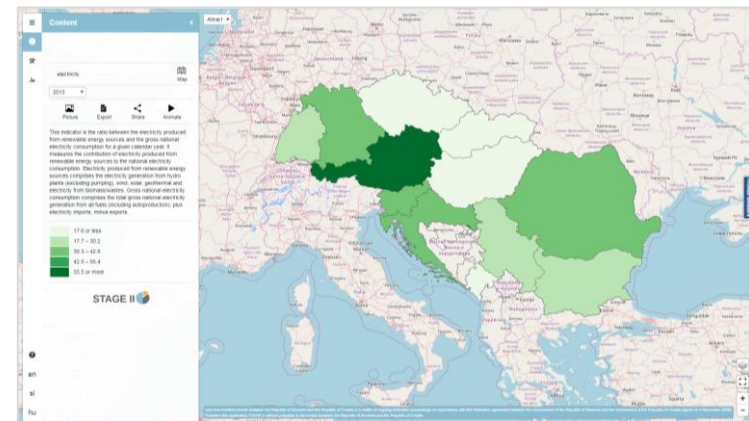
- definována územní atraktivita pomocí 5 kapitálů



- sada indikátorů pro každý z kapitálů

- vznikne společná platforma s jednotnými indikátory pro všechny zúčastněné země
- každá země bude mít vlastní verzi národní platformy
- které indikátory budou ty specifické národní? – výsledek diskuse a rozhodnutí z národních seminářů

- Provozovat funkční nadnárodní a národní platformu indikátorů atraktivity
 - Obě platformy naplnit indikátory
 - Tyto indikátory aktualizovat
 - Užívat obě platformy pro podporu rozhodování




KUDY K NÁRODNÍ PLATFORMĚ?



ÚČASTNÍCI PROJEKTU

IDENTIFIKACE STAKEHOLDERŮ



Stakeholderem pro projekt ATTRACTIVE DANUBE jsou:

- Tvůrci dat, indikátorů
- Současní uživatelé indikátorů, budoucí uživatelé připravované platformy
- Experti pro oblast územního plánování, udržitelného rozvoje

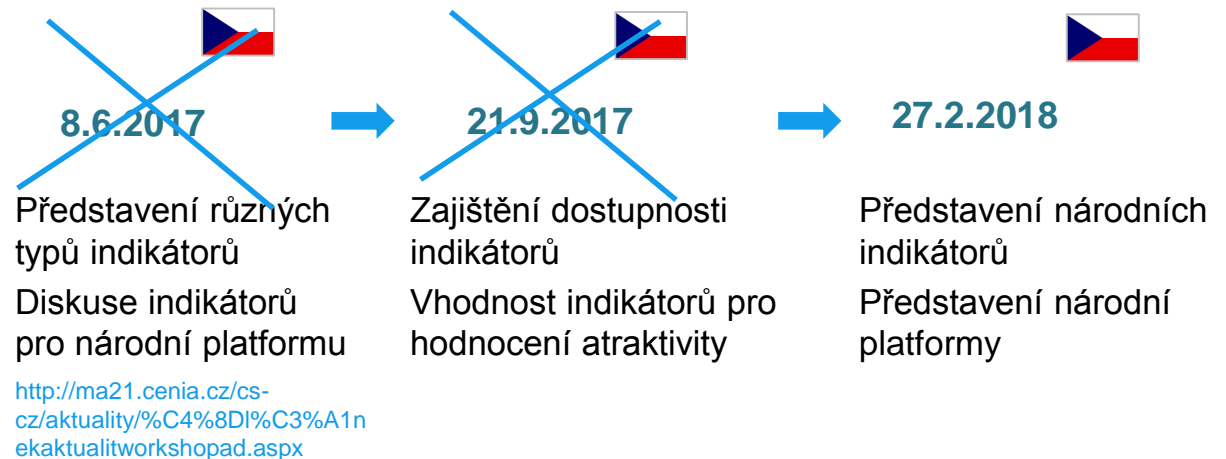
V praxi:

- Obec
- Kraj
- Úřad státní správy
- Akademická sféra
- Soukromá sféra
- Nevládní organizace
- Spolky

3 NÁRODNÍ WORKSHOPY



3 národní workshopy se stakeholdery s cílem stanovit sadu národní indikátorů pro připravovanou platformu



1. NÁRODNÍ WORKSHOP



Interreg 
Danube Transnational Programme
ATTRACTIVE DANUBE

1. národní workshop projektu ATTRACTIVE DANUBE: Národní indikátory
Kdy: 8. června 2017, 10:00-14:30
Kde: Ministerstvo životního prostředí, Vršovická 1442/65, Praha 10 zasedací místnost 447

Každé území má svůj specifický potenciál, který mu může pomoci obstát v konkurenčním prostředí ostatních regionů. Indikátory umožní maximálně využít tento potenciál. Přijďte sdílet své názory a zkušenosti s hodnocením a řízením rozvoje vašeho regionu.



Vítání jsou jak zástupci veřejné správy, tak akademické sféry, nevládních organizací i soukromého sektoru.

Program:

- 9:30-10:00 Registrace účastníků
- 10:00-11:30 Územní atraktivita a indikátory pro podunajský region
Jitka Faugnerová, Šlana Hume, CENIA, česká informační agentura životního prostředí
Metodika hodnocení udržitelných měst v rámci místní Agendy 21
Svatava Janoušková, Centrum pro otázky životního prostředí, Univerzita Karlova
Indikátory zranitelnosti
Tereza Ponocná, CENIA, česká informační agentura životního prostředí
- 11:30-12:00 Přestávka (občerstvení zajištěno)
- 12:00-13:30 Indikátory udržitelného rozvoje hlavního města Prahy
Eliška Bradová, Institut plánování a rozvoje hlavního města Prahy
Monitoring návštěvníků s využitím nových zdrojů dat
Markéta Vogelová, Česká centrála cestovního ruchu - CzechTourism
Regionální cenový index jako indikátor reálných socio-ekonomických disparit
Jana Šímanová, Technická univerzita v Liberci
Indikátory pro územní plánování v turistice na bázi otevřených dat
Karel Charvát, HELP SERVICE - REMOTE SENSING s.r.o.
- 13:30-14:10 Návrh sady národních indikátorů
- 14:10-14:30 Diskuse a závěr semináře

Změna programu vyhrazena
Vstup na seminář je zdarma, musíte však být předem zaregistrováni.
Registrace: <http://attractive.cenia.cz/>

 www.interreg-danube.eu/attractive-danube
 www.facebook.com/InterregCENIA  [cz.linkedin.com/in/attractive-danube-546509140](https://www.linkedin.com/in/attractive-danube-546509140)
 twitter.com/ATTRACTDanube  www.youtube.com/channel/UC1U9UaUqtd6imK965VqtmTg

Project co-funded by European Union funds (ERDF, IPA)



2. NÁRODNÍ WORKSHOP



Interreg 
Danube Transnational Programme
ATTRACTIVE DANUBE

**2. národní workshop projektu
ATTRACTIVE DANUBE:
Dostupnost dat pro Indikátory atraktivit**
Kdy: 21. září 2017, 10.00-14.00
Kde: Evropský dům, Jungmannova 745/24, Praha 1



Každé území má svůj specifický potenciál, který mu může pomoci obstát v konkurenčním prostředí ostatních regionů.
V červnu letošního roku jsme zorganizovali první ze tří plánovaných workshopů, věnovaných tématu územní atraktivit a jejího hodnocení pomocí indikátorů. Další z této série workshopů, na který vás srdečně zveme, věnujeme problematice dostupnosti dat pro hodnocení udržitelného rozvoje území v regionálním a lokálním měřítku.
Vítání jsou jak zástupci veřejné správy, tak akademické sféry, nevládních organizací i soukromého sektoru.

Program:

| | |
|-------------|--|
| 9.30-10.00 | Registrace účastníků |
| 10.00-10.30 | Indikátory atraktivit - odkud a kam? Jitka Faugnerová, CENIA, česká informační agentura životního prostředí |
| 10.30-11.00 | Urban Agriculture for Changing Cities Martin Synkule, Evropská rozvojová agentura |
| 11.00-11.30 | Vyhodnocení navržených indikátorů z 1. národního workshopu Miluše Větroňová, CENIA, česká informační agentura životního prostředí |
| 11.30-12.30 | Přestávka (občerstvení zajištěno) |
| 12.30-12.45 | Jsou data pro indikátory atraktivit skutečně dostupná? Lenka Svábová, CENIA, česká informační agentura životního prostředí |
| 12.45-13.45 | Jak se vypořádat s realitou? Aneb jak dostat to, co chceme, z toho, co máme. |
| 13.45-14.00 | Diskuse a závěr semináře |

Změna programu vyhrazena
Vstup na seminář je zdarma, musíte však být předem zaregistrováni.
Registrace: <http://attractive.cenia.cz/>

 www.interreg-danube.eu/attractive-danube
 www.facebook.com/InterregCENIA
 twitter.com/ATTRACTDanube
 cz.linkedin.com/in/attractive-danube-546509140
 www.youtube.com/channel/UC1U9UaUqtd6imK965VqtmTg

Project co-funded by European Union funds (ERDF, IPA)



INDIKÁTORY ATRAKTIVITY

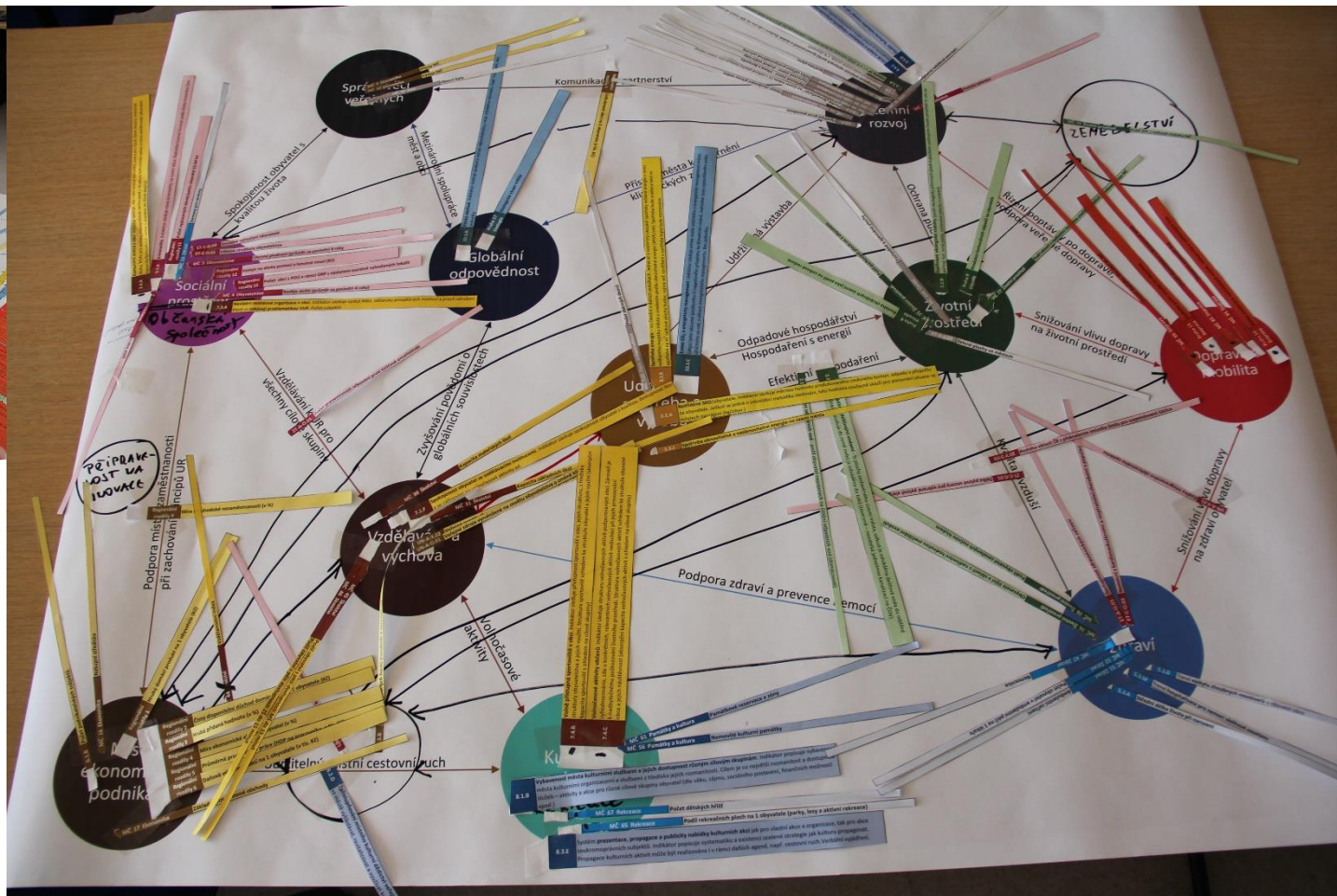


- Ve spolupráci s účastníky workshopů došlo k definování indikátorů (ideálně výběrem z indikátorů již používaných)
- Bylo ověřeno, zda jsou indikátory dostupné
- Pokud nebyly indikátory dostupné, byla zjišťována dostupná data pro vytvoření indikátorů



- Příprava indikátorů pro národní platformu

VYHODNOCENÍ INDIKÁTORŮ



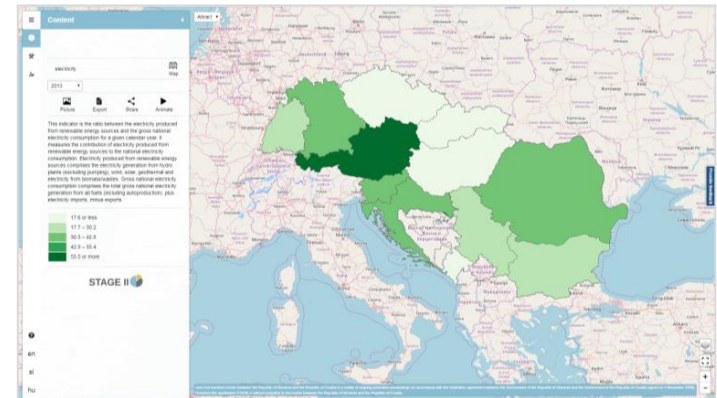

SPOLEČNÁ A NÁRODNÍ PLATFORMA INDIKÁTORŮ

1 SPOLEČNÁ PLATFORMA A 11 NÁRODNÍCH



- Uživatelsky vstřícný nástroj pro podporu rozhodování
- Srovnání a vyhodnocení od r.2008
- Přehled o trendech
- Nástroje pro přípravu a export reportů

- Systém pro zobrazení indikátorů vyvíjen leadrem projektu Geodetickým institutem ze Slovinska (funguje dnes již pro publikaci slovinských statistických dat)
- Společná platforma 22 indikátorů z projektu ATTRACT-SEE (s metadaty) -> **POSTER**
- Národní platformy se specifickými národními indikátory



COMMON TERRITORIAL ATTRACTIVENESS MONITORING PLATFORM (CO-TAMP)


Project co-funded by European Union funds (ERDF, IPA)

Overall budget: 1 960 000 EUR
 ERDF Contribution: 1 294 550 EUR
 IPA Contribution: 286 450 EUR

ENVIRONMENTAL CAPITAL

| | | | |
|---------------------------------------|--|--|------------------------------------|
| Air pollution: Ozone concentration | Population connected to urban waste water treatment with at least secondary treatment | Electricity generated from renewable sources | Consumption of water per capita |
|---------------------------------------|--|--|------------------------------------|

ANTHROPIC CAPITAL

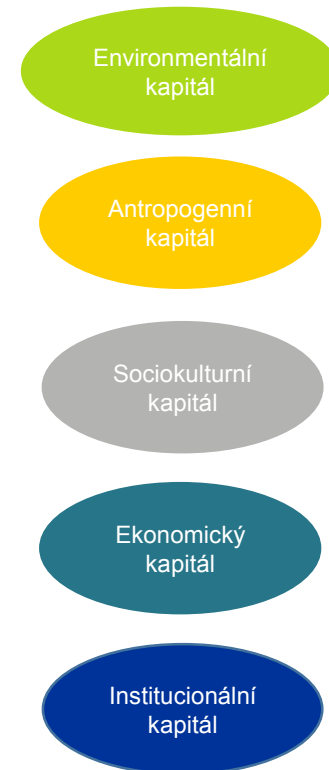
| | | | |
|---|--|--|--|
| % of terrestrial area protected (total and by ecological region) | Population (or households) with accessibility to high-speed broadband (1 Mbit/second up and down) |  | |
|---|--|--|--|

SOCIO-CULTURAL CAPITAL

| | | | |
|---|---|--------------------------------------|---|
| European cultural sites on the UNESCO World Heritage List, 2010 | Life expectancy at birth by sex (Europe 2020 indicator) | Gross disposable household income | People at risk of poverty or social exclusion (Europe 2020 indicator) |
|---|---|--------------------------------------|---|

ECONOMIC/HUMAN CAPITAL

| | | | |
|--|--|--|---|
| Population aged 25–64 with tertiary education | Research & Experimental Development expenditure as % of GDP (Europe 2020 indicator) | Employment rate 20–64 years by sex [%] (Europe 2020 indicator) | Youth unemployment rate |
| Share of employment by sector | Number of overnight stays of tourists per capita per year | Share of tourism related employment in total employment | % of GDP of foreign direct investment stock |

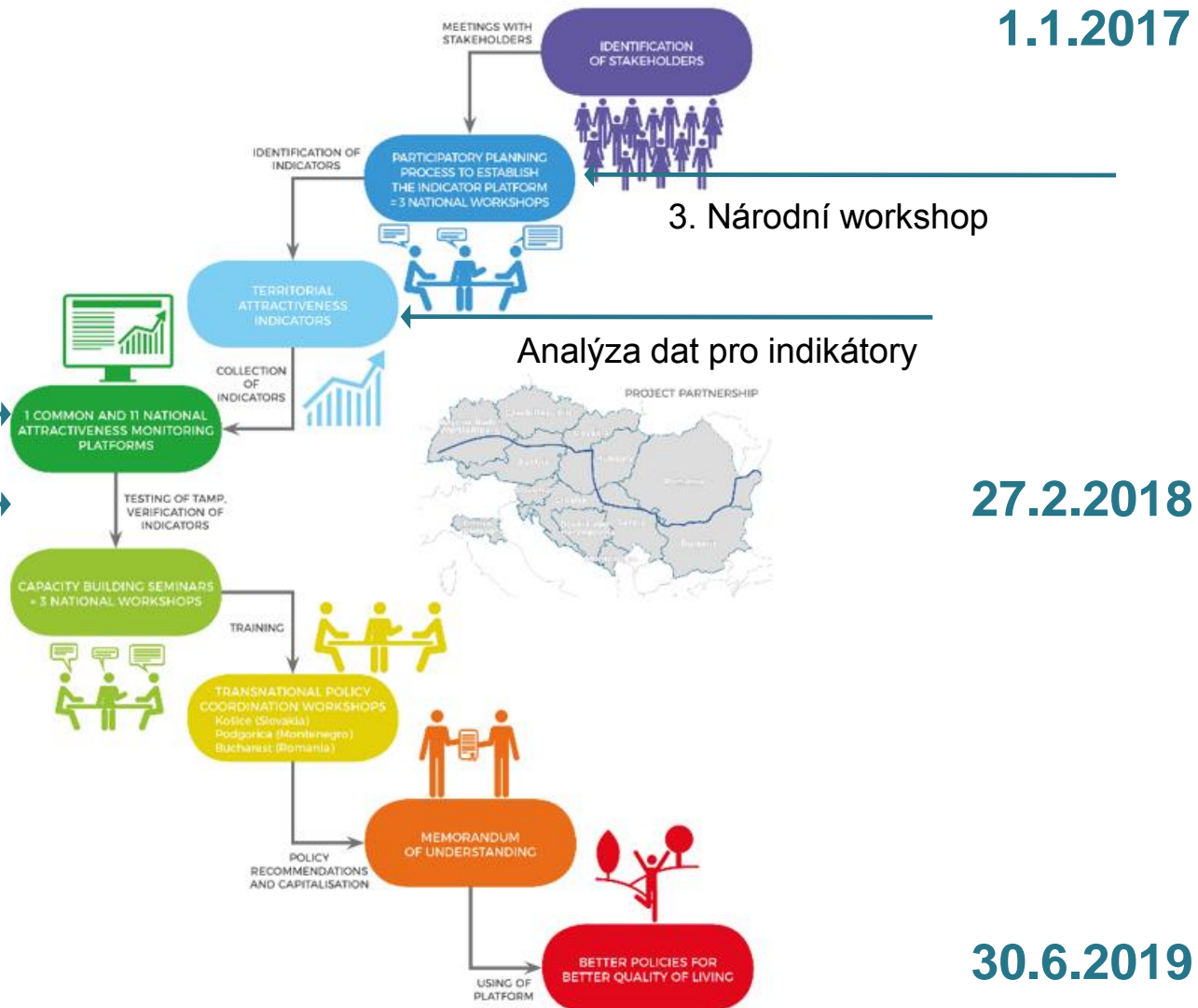


ATTRACTIVE DANUBE V ČASE

1.1.2017

Společná platforma, národní platformy – plnění indikátorů, testování

Příprava na publikaci



3 NÁRODNÍ ŠKOLÍCÍ WORKSHOPY



- 3 nadnárodní workshopy: s cílem testovat možnosti rozhodovacích procesů na nadnárodní úrovni
- **Pro ČR a SR vhodný workshop organizovaný Technickou univerzitou v Košicích na podzim 2018 (pravděpodobně 10/2018)**

- 3 školící workshopy: 2 v druhé polovině roku 2018 a 1 v první polovině roku 2019 – **VÍTE O AKCI, KAM BYSTE NÁS CHTĚLI S PŘEDSTAVENÍM PLATFORMĚ POZVAT?**
- Představení národní a společné platformy
- Školení k užívání platformem

3 NADNÁRODNÍ WORKSHOPY



UŽÍVÁNÍ PLATFORMY

UŽÍVÁNÍ PLATFORMY



- Případem nejideálnějším jsou v budoucnu koordinovaná a reálnými daty podložená rozhodnutí na lokální a regionální úrovni.

- Platforma bude udržována povinně 5 let po skončení projektu, včetně aktualizovaných indikátorů.
- Ideálním případem je ukotvení platformy v některých rozhodovacích procesech a její provoz i po době povinné udržitelnosti.

LEPŠÍ POLITIKY PRO LEPŠÍ ŽIVOT



KDE SE O PROJEKTU DOZVĚDĚT?

www.interreg-danube.eu/attractive-danube



VIDEOS TO SUPPORT APPLICANTS

Interreg Danube Transnational Programme

Search... Member area

ABOUT DTP CALLS RELEVANT DOCUMENTS NEWS & EVENTS APPROVED PROJECTS CONTACTS

Home

ATTRACTIVE DANUBE - IMPROVING CAPACITIES FOR ENHANCING TERRITORIAL ATTRACTIVENESS OF THE DANUBE REGION

Each territory has its own set of specific capitals and assets which can make it competitive in comparison to other territories. Through good governance, policies can create conditions for maximising the potentials of territorial assets and capitals for development, thus increasing the attractiveness of territories for its residents, visitors and businesses. The main project objective is to strengthen multilevel and transnational governance and institutional capacities of policy planners involved in territorial development by establishing a permanent common transnational platform for monitoring territorial attractiveness.

Home
Partners
Library
News and events
Gallery
Newsletters
Contact

HOW TO MAKE DANUBE MACRO REGION AN ATTRACTIVE PLACE TO LIVE IN?

DEVELOPMENT
GOVERNANCE
PARTICIPATORY PLANNING
ATTRACTION
PARTNERSHIP

Start date
01-01-2017

End date
30-06-2019

Budget in Euro
Overall: 1 860 000
ERDF Contribution: 1 294 550
IPA Contribution: 286 450
ENI Contribution: 0

Call number
Call 1

Priority
Well-governed Danube region

Specific objective
Improve institutional capacities to tackle major societal challenges

Facebook: [@InterregCENIA](https://www.facebook.com/InterregCENIA)

Twitter: [@ATTRACTDanube](https://twitter.com/ATTRACTDanube)

Linkedin: <https://www.linkedin.com/in/attractive-danube-546509140/>

DĚKUJEME ZA POZORNOST

Jana Bašistová

jana.basistova@cenia.cz

Jarmila Cikánková

jarmila.cikankova@cenia.cz

Jitka Faugnerová

jitka.faugnerova@cenia.cz

Shane Hume

shane.hume@cenia.cz

Miluše Rollerová

miluse.rollerova@cenia.cz

Miluše Větroňová

miluse.vetronova@cenia.cz

Alžběta Kodetová

alzbeta.kodetova@cenia.cz