



národní  
úložiště  
šedé  
literatury

## **Obyvatelstvo Plzeňského kraje - 2015**

Krajská správa ČSÚ v Plzni; Oddělení informačních služeb a správy registrů  
2016

Dostupný z <http://www.nusl.cz/ntk/nusl-316518>

Dílo je chráněno podle autorského zákona č. 121/2000 Sb.

Tento dokument byl stažen z Národního úložiště šedé literatury (NUŠL).

Datum stažení: 02.05.2024

Další dokumenty můžete najít prostřednictvím vyhledávacího rozhraní [nusl.cz](http://nusl.cz) .

# OBYVATELSTVO PLZEŇSKÉHO KRAJE

2015

Obyvatelstvo

Plzeň, 30. června 2016

Kód publikace: 130051-16

Zpracoval: Krajská správa ČSÚ v Plzni, Oddělení informačních služeb a správy registrů

Ředitel odboru: Ing. Miloslav Chlad, Ph.D.

Kontaktní osoba: Ing. Lenka Křížová, e-mail: [lenka.krizova@czso.cz](mailto:lenka.krizova@czso.cz)

Zajímají Vás nejnovější údaje o inflaci, HDP, obyvatelstvu, průměrných mzdách a mnohé další? Najdete je na stránkách ČSÚ na internetu: [www.czso.cz](http://www.czso.cz)

## KONTAKTY V ÚSTŘEDÍ

**Český statistický úřad** | Na padesátém 81, 100 82 Praha 10 | tel.: 274 051 111 | [www.czso.cz](http://www.czso.cz)

**Oddělení informačních služeb** | tel.: 274 052 304, 274 052 451 | e-mail: [infoservis@czso.cz](mailto:infoservis@czso.cz)

**Prodejna publikací ČSÚ** | tel.: 274 052 361 | e-mail: [prodejna@czso.cz](mailto:prodejna@czso.cz)

**Evropská data (ESDS), mezinárodní srovnání** | tel.: 274 052 347, 274 052 757 | e-mail: [esds@czso.cz](mailto:esds@czso.cz)

**Ústřední statistická knihovna** | tel.: 274 052 361 | e-mail: [knihovna@czso.cz](mailto:knihovna@czso.cz)

## INFORMAČNÍ SLUŽBY V REGIONECH

**Hl. m. Praha** | Na padesátém 81, 100 82 Praha 10 | tel.: 274 052 673, 274 054 223  
e-mail: [infoservispraha@czso.cz](mailto:infoservispraha@czso.cz) | [www.praha.czso.cz](http://www.praha.czso.cz)

**Středočeský kraj** | Na padesátém 81, 100 82 Praha 10 | tel.: 274 054 175  
e-mail: [infoservisstc@czso.cz](mailto:infoservisstc@czso.cz) | [www.stredocesky.czso.cz](http://www.stredocesky.czso.cz)

**České Budějovice** | Žižkova 1, 370 77 České Budějovice | tel.: 386 718 440, 386 718 450  
e-mail: [infoserviscb@czso.cz](mailto:infoserviscb@czso.cz) | [www.cbudejovice.czso.cz](http://www.cbudejovice.czso.cz)

**Plzeň** | Slovanská alej 36, 326 64 Plzeň | tel.: 377 612 108, 377 612 249  
e-mail: [infoservisplzen@czso.cz](mailto:infoservisplzen@czso.cz) | [www.plzen.czso.cz](http://www.plzen.czso.cz)

**Karlovy Vary** | Sportovní 28, 360 01 Karlovy Vary | tel.: 353 114 529, 353 114 525  
e-mail: [infoserviskv@czso.cz](mailto:infoserviskv@czso.cz) | [www.kvary.czso.cz](http://www.kvary.czso.cz)

**Ústí nad Labem** | Špálova 2684, 400 11 Ústí nad Labem | tel.: 472 706 176, 472 706 121  
e-mail: [infoservisul@czso.cz](mailto:infoservisul@czso.cz) | [www.ustinadlabem.czso.cz](http://www.ustinadlabem.czso.cz)

**Liberec** | Nám. Dr. Edvarda Beneše 585/26, 460 01 Liberec 1 | tel.: 485 238 811  
e-mail: [infoservislbc@czso.cz](mailto:infoservislbc@czso.cz) | [www.liberec.czso.cz](http://www.liberec.czso.cz)

**Hradec Králové** | Myslivečkova 914, 500 03 Hradec Králové 3 | tel.: 495 762 322, 495 762 317  
e-mail: [infoservis hk@czso.cz](mailto:infoservis hk@czso.cz) | [www.hradeckralove.czso.cz](http://www.hradeckralove.czso.cz)

**Pardubice** | V Ráji 872, 531 53 Pardubice | tel.: 466 743 480, 466 743 418  
e-mail: [infoservispa@czso.cz](mailto:infoservispa@czso.cz) | [www.pardubice.czso.cz](http://www.pardubice.czso.cz)

**Jihlava** | Ke Skalce 30, 586 01 Jihlava | tel.: 567 109 062, 567 109 073  
e-mail: [infoservisvys@czso.cz](mailto:infoservisvys@czso.cz) | [www.jihlava.czso.cz](http://www.jihlava.czso.cz)

**Brno** | Jezuitská 2, 601 59 Brno | tel.: 542 528 115, 542 528 200  
e-mail: [infoservisbrno@czso.cz](mailto:infoservisbrno@czso.cz) | [www.brno.czso.cz](http://www.brno.czso.cz)

**Olomouc** | Jeremenkova 1142/42, 772 11 Olomouc | tel.: 585 731 516, 585 731 511  
e-mail: [infoservisolom@czso.cz](mailto:infoservisolom@czso.cz) | [www.olomouc.czso.cz](http://www.olomouc.czso.cz)

**Zlín** | tř. Tomáše Bati 1565, 761 76 Zlín | tel.: 577 004 931, 577 004 935  
e-mail: [infoservis-zl@czso.cz](mailto:infoservis-zl@czso.cz) | [www.zlin.czso.cz](http://www.zlin.czso.cz)

**Ostrava** | Repinova 17, 702 03 Ostrava | tel.: 595 131 223, 595 131 230  
e-mail: [infoservis\\_ov@czso.cz](mailto:infoservis_ov@czso.cz) | [www.ostrava.czso.cz](http://www.ostrava.czso.cz)

# Obsah

<b>ÚVOD</b>	<b>3</b>
<b>PLZEŇSKÝ KRAJ</b>	
1.1 Pohyb obyvatelstva	5
1.2 Věkové složení obyvatelstva	5
1.3 Vývoj věkového složení obyvatelstva v letech 2003 až 2015	6
<b>OKRESY PLZEŇSKÉHO KRAJE</b>	
2.1 Pohyb obyvatelstva	10
2.2 Věkové složení obyvatelstva	13
<b>SPRÁVNÍ OBVODY OBCÍ S ROZŠÍŘENOU PŮSOBNOSTÍ PLZEŇSKÉHO KRAJE</b>	
3.1 Pohyb obyvatelstva	17
3.2 Věkové složení obyvatelstva	21
<b>SPRÁVNÍ OBVODY OBCÍ S POVĚŘENÝM OBECNÍM ÚŘADEM PLZEŇSKÉHO KRAJE</b>	
4.1 Pohyb obyvatelstva	25
4.2 Věkové složení obyvatelstva	30
<b>OBCE PLZEŇSKÉHO KRAJE</b>	
5.1 Pohyb obyvatelstva	37
5.2 Věkové složení obyvatelstva	69
<b>GRAFY</b>	
1. Vývoj věkového složení obyvatelstva Plzeňského kraje v letech 2003 až 2015	6
2. Věkové složení obyvatelstva Plzeňského kraje v letech 2003 a 2015	9
3. Věkové složení obyvatelstva v okresech Plzeňského kraje k 31. 12. 2015	14
4. Obyvatelstvo ve správních obvodech obcí s rozšířenou působností Plzeňského kraje k 31. 12. 2015	18

## KARTOGRAMY A KARTODIAGRAMY

1. Územně-administrativní uspořádání Plzeňského kraje k 31. 12. 2015	4
2. Přirozený přírůstek obyvatel v okresech Plzeňského kraje v roce 2015	11
3. Přírůstek obyvatel stěhováním v okresech Plzeňského kraje v roce 2015	12
4. Věková struktura obyvatelstva v okresech Plzeňského kraje k 31. 12. 2015	15
5. Věková struktura mužů a žen v okresech Plzeňského kraje k 31. 12. 2015	16
6. Přirozený přírůstek obyvatel ve SO ORP Plzeňského kraje v roce 2015	19
7. Přírůstek obyvatel stěhováním ve SO ORP Plzeňského kraje v roce 2015	20
8. Věková struktura dětí ve SO ORP Plzeňského kraje k 31. 12. 2015	24
9. Přirozený přírůstek obyvatel ve SO POU Plzeňského kraje v roce 2015	28
10. Přírůstek obyvatel stěhováním ve SO POU Plzeňského kraje v roce 2015	29
11. Podíl dětí ve věku 0-14 let ve SO POU Plzeňského kraje k 31. 12. 2015	36
12. Přirozený přírůstek obyvatel v obcích Plzeňského kraje v roce 2015	67
13. Přírůstek obyvatel stěhováním v obcích Plzeňského kraje v roce 2015	68
14. Podíl dětí ve věku 0-14 let v obcích Plzeňského kraje k 31. 12. 2015	99
15. Index stáří v obcích Plzeňského kraje k 31. 12. 2015	100
16. Průměrný věk v obcích Plzeňského kraje k 31. 12. 2015	101



## ÚVOD

Na základě statistických hlášení o narození a úmrtí, které předkládají matriční úřady, a ze souborů stěhování, které jsou přebírány z Informačního systému evidence obyvatel Ministerstva vnitra, zpracoval Český statistický úřad bilanci obyvatel za rok 2015. Data zahrnují osoby, které mají v ČR trvalé bydliště, a to bez ohledu na státní občanství.

Krajská správa ČSÚ v Plzni vydává jako každoročně publikaci obsahující údaje o stavu, pohybu a věkové struktuře obyvatel v roce 2015. Publikace zahrnuje data za Plzeňský kraj, okresy, správní obvody obcí s rozšířenou působností (SO ORP), správní obvody obcí s pověřeným obecním úřadem (SO POU) a obce.

**Pohyb obyvatel** znamená přírůstek počtu obyvatel za sledované období narozením a přistěhováním a úbytek počtu obyvatel za sledované období úmrtím nebo odstěhováním.

**Počáteční stav obyvatel** je stav, který udává počet obyvatel mezi 31. prosincem předchozího roku a 1. lednem následujícího roku. **Střední stav obyvatel** je stav obyvatel z 30. 6. na 1. 7. příslušného roku. **Koncový stav obyvatel** je stav, kterým končí sledované období zpravidla 31. prosince.

**Živě narozené** jsou děti narozené v České republice, které přežijí 24 hodin po porodu.

Za **zemřelou osobu** je ve statistice považována osoba, za kterou matrika obecního nebo městského úřadu zaslala hlášení o úmrtí.

**Přirozený přírůstek (úbytek) obyvatelstva** je rozdíl mezi počtem narozených dětí a zemřelých osob v daném roce.

**Stěhováním** se rozumí změna obce trvalého bydliště osoby na území ČR (vnitřní stěhování) nebo přes hranice ČR (zahraniční stěhování).

**Přírůstek (úbytek) stěhováním** je rozdíl mezi přistěhovanými na dané území a vystěhovanými z daného území.

**Celkový přírůstek (úbytek) obyvatelstva** je součtem přirozeného přírůstku a přírůstku stěhováním. Vyjadřuje rozdíl mezi koncovým a počátečním stavem obyvatelstva na daném území.

Zařazení do **věkových skupin** je posuzováno podle dosaženého věku bez zaokrouhlování. V publikaci je populace rozdělena podle pětiletých věkových skupin, u nejvyšších věkových skupin 85 a více let se osoby sumarizují za několik skupin.

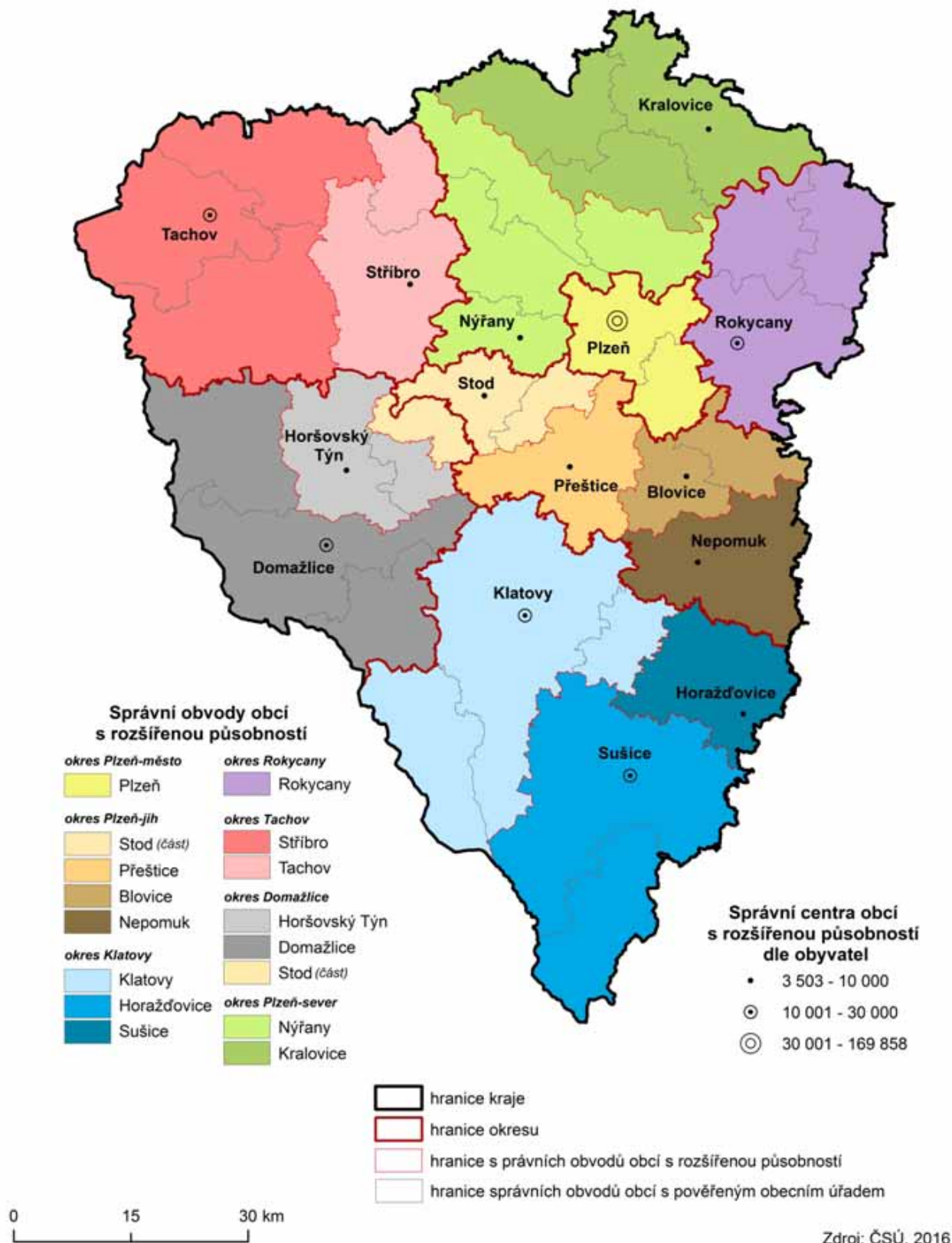
**Index stáří** je poměr počtu osob ve věku 65 a více let na 100 osob ve věku 0 až 14 let.

## ZNAČKY V TABULKÁCH

- nulový údaj
- 0 nenulový údaj, jehož velikost je menší než polovina jednotky v tabulce
- x číselný údaj není logicky možný
- . údaj není znám
- i.d. údaj nelze zveřejnit (individuální údaj)

Výpočty v tabulkách jsou prováděny z nezaokrouhlených údajů (včetně součtů).

## Územně administrativní uspořádání Plzeňského kraje k 31. 12. 2015



Tab. 1.1 Pohyb obyvatelstva Plzeňského kraje v roce 2015

	Stav k 1. 1.	Narození	Zemřelí	Přistě- hováli z ČR	Přistě- hováli z ciziny	Vystě- hováli do ČR	Vystě- hováli do ciziny	Přírůstek migrací	Přírůstek celkem	Stav k 31. 12.	Stav k 1. 7.
<b>Celkem</b>	<b>575 123</b>	<b>5 861</b>	<b>6 307</b>	<b>3 751</b>	<b>1 843</b>	<b>2 979</b>	<b>676</b>	<b>1 939</b>	<b>1 493</b>	<b>576 616</b>	<b>575 665</b>
v tom:											
muži	284 689	3 078	3 176	1 811	1 030	1 391	394	1 056	958	285 647	285 072
ženy	290 434	2 783	3 131	1 940	813	1 588	282	883	535	290 969	290 593

Tab. 1.2 Věkové složení obyvatelstva Plzeňského kraje k 31. 12. 2015

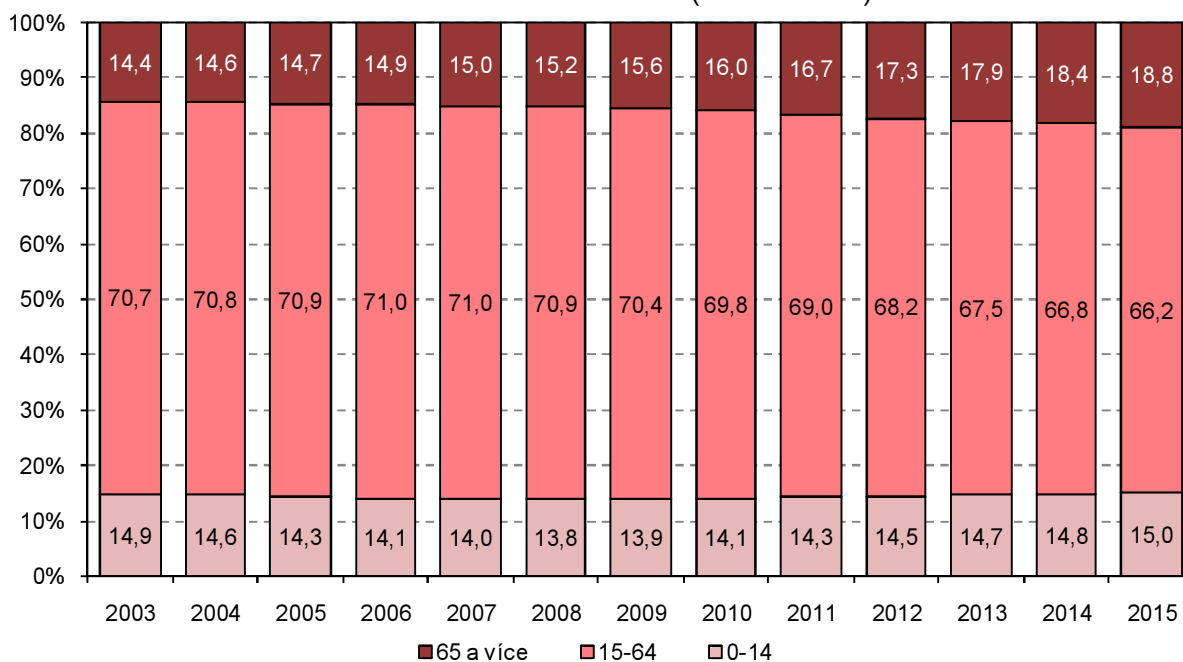
	Celkem	Muži	Ženy
<b>Celkem</b>	<b>576 616</b>	<b>285 647</b>	<b>290 969</b>
0	5 858	3 072	2 786
1-4	22 887	11 598	11 289
5-9	31 891	16 259	15 632
10-14	25 762	13 151	12 611
15-19	24 210	12 404	11 806
20-24	31 219	16 054	15 165
25-29	37 474	19 223	18 251
30-34	40 331	20 947	19 384
35-39	47 718	24 604	23 114
40-44	48 225	24 792	23 433
45-49	38 061	19 730	18 331
50-54	37 490	19 147	18 343
55-59	36 357	18 069	18 288
60-64	40 849	19 966	20 883
65-69	38 615	18 318	20 297
70-74	28 099	12 539	15 560
75-79	18 431	7 724	10 707
80-84	13 207	4 944	8 263
85-89	7 284	2 399	4 885
90-94	2 370	635	1 735
95+	278	72	206
0-14	86 398	44 080	42 318
15-64	381 934	194 936	186 998
65+	108 284	46 631	61 653



**Tab. 1.3 Vývoj věkového složení obyvatelstva Plzeňského kraje v letech 2003 až 2015 - celkem**

(stav k 31. 12.)

	2003	2004	2005	2006	2007	2008	2009	2010	2011	2012	2013	2014	2015
<b>Celkem</b>	<b>550 113</b>	<b>549 618</b>	<b>551 528</b>	<b>554 537</b>	<b>561 074</b>	<b>569 627</b>	<b>571 863</b>	<b>572 045</b>	<b>571 709</b>	<b>572 687</b>	<b>573 469</b>	<b>575 123</b>	<b>576 616</b>
0	4 940	5 040	5 478	5 803	6 094	6 418	6 442	6 268	5 588	5 789	5 505	5 687	5 858
1-4	19 259	19 626	19 825	20 501	21 435	22 592	24 005	24 905	25 703	25 071	24 388	23 440	22 887
5-9	24 799	23 724	23 625	23 785	24 233	24 595	25 077	25 703	26 595	27 900	29 478	30 954	31 891
10-14	32 850	31 809	30 104	28 219	26 771	25 200	24 107	23 960	24 027	24 411	24 730	25 177	25 762
15-19	34 640	34 370	34 232	34 160	33 790	33 560	32 315	30 584	28 466	26 926	25 314	24 284	24 210
20-24	39 144	37 275	36 742	36 609	37 121	38 108	37 838	36 855	35 819	34 923	34 125	32 859	31 219
25-29	48 493	47 061	45 322	43 657	42 782	42 616	41 463	40 579	39 285	38 697	38 306	37 987	37 474
30-34	40 741	43 608	46 246	48 511	50 124	50 875	49 685	47 682	45 433	43 742	42 233	41 039	40 331
35-39	36 587	36 062	36 418	37 272	39 354	42 744	45 737	48 064	50 013	50 928	50 646	49 359	47 718
40-44	34 487	35 718	36 635	37 376	38 167	38 206	37 746	37 846	38 359	40 023	42 699	45 667	48 225
45-49	40 367	38 557	36 754	35 497	34 849	35 816	37 006	37 627	38 182	38 472	38 006	37 710	38 061
50-54	42 752	42 566	42 709	42 553	41 883	40 618	38 970	37 088	35 809	34 842	35 292	36 595	37 490
55-59	41 286	41 757	42 661	42 191	41 888	42 026	42 010	42 174	42 128	41 256	39 770	38 153	36 357
60-64	30 434	32 363	33 447	35 817	38 326	39 499	40 074	41 006	40 826	40 528	40 573	40 656	40 849
65-69	23 450	23 603	24 421	25 291	26 467	28 285	30 138	31 149	33 559	35 960	37 111	37 706	38 615
70-74	22 979	22 677	21 909	21 282	20 756	20 732	20 942	21 809	22 718	23 830	25 463	27 128	28 099
75-79	17 546	17 580	18 084	18 517	18 709	18 666	18 455	17 939	17 616	17 247	17 364	17 682	18 431
80-84	10 721	11 472	11 777	11 849	12 018	12 059	12 298	12 827	13 270	13 468	13 426	13 516	13 207
85-89	3 064	3 108	3 544	4 188	4 896	5 681	6 084	6 340	6 459	6 641	6 747	6 993	7 284
90-94	1 395	1 434	1 381	1 217	1 129	1 035	1 143	1 301	1 589	1 773	2 049	2 272	2 370
95+	179	208	214	242	282	296	328	339	265	260	244	259	278
0-14	81 848	80 199	79 032	78 308	78 533	78 805	79 631	80 836	81 913	83 171	84 101	85 258	86 398
15-64	388 931	389 337	391 166	393 643	398 284	404 068	402 844	399 505	394 320	390 337	386 964	384 309	381 934
65+	79 334	80 082	81 330	82 586	84 257	86 754	89 388	91 704	95 476	99 179	102 404	105 556	108 284

**Vývoj věkového složení obyvatelstva Plzeňského kraje  
v letech 2003 až 2015 (stav k 31. 12.)**

**Tab. 1.3 Vývoj věkového složení obyvatelstva Plzeňského kraje v letech 2003 až 2015 - muži**

(stav k 31. 12.)

	2003	2004	2005	2006	2007	2008	2009	2010	2011	2012	2013	2014	2015
<b>Celkem</b>	<b>269 342</b>	<b>269 155</b>	<b>270 421</b>	<b>272 423</b>	<b>276 348</b>	<b>281 627</b>	<b>282 848</b>	<b>282 760</b>	<b>282 798</b>	<b>283 250</b>	<b>283 647</b>	<b>284 689</b>	<b>285 647</b>
0	2 530	2 581	2 860	3 011	3 058	3 276	3 321	3 186	2 824	2 875	2 775	2 948	3 072
1-4	9 808	9 981	10 068	10 559	11 060	11 585	12 306	12 748	13 114	12 793	12 354	11 810	11 598
5-9	12 773	12 188	12 126	12 121	12 372	12 534	12 775	13 152	13 700	14 302	15 090	15 873	16 259
10-14	16 842	16 374	15 516	14 555	13 820	12 958	12 376	12 289	12 268	12 459	12 591	12 820	13 151
15-19	17 581	17 518	17 520	17 488	17 247	17 200	16 626	15 764	14 676	13 901	13 044	12 473	12 404
20-24	20 092	19 142	18 757	18 706	19 055	19 724	19 546	18 986	18 315	17 815	17 452	16 871	16 054
25-29	24 456	23 768	23 024	22 368	22 166	22 297	21 733	21 120	20 249	19 914	19 666	19 453	19 223
30-34	20 912	22 289	23 566	24 628	25 523	26 079	25 488	24 538	23 516	22 757	21 964	21 381	20 947
35-39	18 746	18 501	18 668	19 203	20 244	22 122	23 603	24 693	25 621	26 087	25 966	25 348	24 604
40-44	17 422	18 077	18 653	19 147	19 674	19 728	19 546	19 550	19 930	20 692	22 126	23 569	24 792
45-49	20 282	19 360	18 386	17 817	17 539	18 184	18 830	19 257	19 647	19 861	19 583	19 522	19 730
50-54	21 416	21 277	21 393	21 179	20 951	20 328	19 493	18 508	18 004	17 547	17 862	18 573	19 147
55-59	20 235	20 522	21 041	20 974	20 839	20 890	20 855	20 934	20 838	20 477	19 757	18 968	18 069
60-64	14 516	15 470	16 007	17 120	18 335	18 976	19 328	19 885	20 042	19 901	19 892	19 918	19 966
65-69	10 636	10 700	11 155	11 638	12 258	13 138	14 021	14 464	15 592	16 703	17 331	17 743	18 318
70-74	9 708	9 606	9 349	9 142	8 935	9 029	9 148	9 591	10 115	10 661	11 439	12 192	12 539
75-79	6 749	6 816	7 029	7 228	7 404	7 432	7 343	7 236	7 144	7 021	7 112	7 312	7 724
80-84	3 399	3 713	3 861	3 986	4 133	4 221	4 403	4 596	4 791	4 935	4 942	4 955	4 944
85-89	887	909	1 054	1 192	1 391	1 606	1 746	1 847	1 945	2 051	2 150	2 326	2 399
90-94	331	330	348	320	281	265	296	345	405	433	498	575	635
95+	21	33	40	41	63	55	65	71	62	65	53	59	72
0-14	41 953	41 124	40 570	40 246	40 310	40 353	40 778	41 375	41 906	42 429	42 810	43 451	44 080
15-64	195 658	195 924	197 015	198 630	201 573	205 528	205 048	203 235	200 838	198 952	197 312	196 076	194 936
65+	31 731	32 107	32 836	33 547	34 465	35 746	37 022	38 150	40 054	41 869	43 525	45 162	46 631

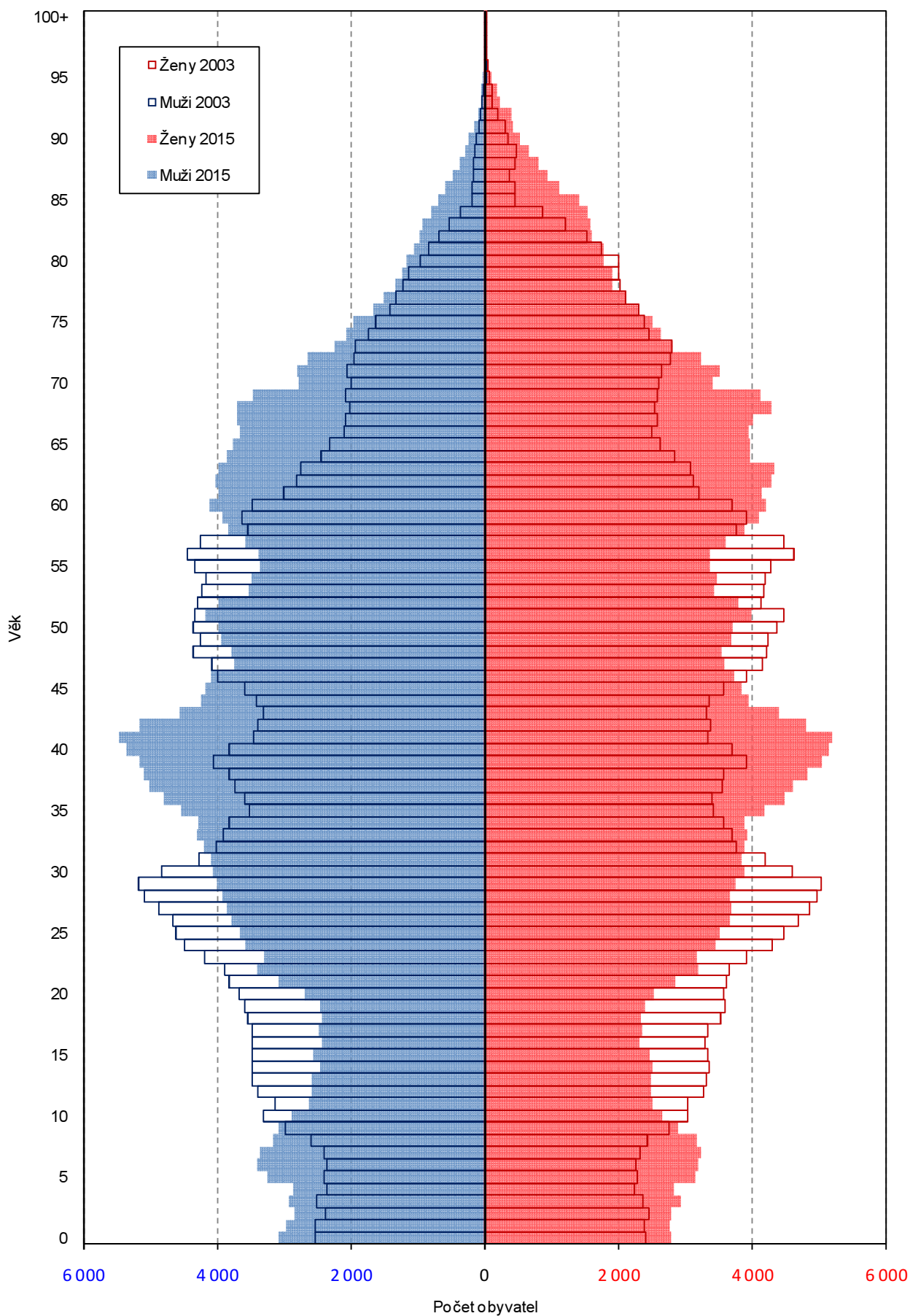
**Tab. 1.3 Vývoj věkového složení obyvatelstva Plzeňského kraje v letech 2003 až 2015 - ženy**

(stav k 31. 12.)

	2003	2004	2005	2006	2007	2008	2009	2010	2011	2012	2013	2014	2015
<b>Celkem</b>	<b>280 771</b>	<b>280 463</b>	<b>281 107</b>	<b>282 114</b>	<b>284 726</b>	<b>288 000</b>	<b>289 015</b>	<b>289 285</b>	<b>288 911</b>	<b>289 437</b>	<b>289 822</b>	<b>290 434</b>	<b>290 969</b>
0	2 410	2 459	2 618	2 792	3 036	3 142	3 121	3 082	2 764	2 914	2 730	2 739	2 786
1-4	9 451	9 645	9 757	9 942	10 375	11 007	11 699	12 157	12 589	12 278	12 034	11 630	11 289
5-9	12 026	11 536	11 499	11 664	11 861	12 061	12 302	12 551	12 895	13 598	14 388	15 081	15 632
10-14	16 008	15 435	14 588	13 664	12 951	12 242	11 731	11 671	11 759	11 952	12 139	12 357	12 611
15-19	17 059	16 852	16 712	16 672	16 543	16 360	15 689	14 820	13 790	13 025	12 270	11 811	11 806
20-24	19 052	18 133	17 985	17 903	18 066	18 384	18 292	17 869	17 504	17 108	16 673	15 988	15 165
25-29	24 037	23 293	22 298	21 289	20 616	20 319	19 730	19 459	19 036	18 783	18 640	18 534	18 251
30-34	19 829	21 319	22 680	23 883	24 601	24 796	24 197	23 144	21 917	20 985	20 269	19 658	19 384
35-39	17 841	17 561	17 750	18 069	19 110	20 622	22 134	23 371	24 392	24 841	24 680	24 011	23 114
40-44	17 065	17 641	17 982	18 229	18 493	18 478	18 200	18 296	18 429	19 331	20 573	22 098	23 433
45-49	20 085	19 197	18 368	17 680	17 310	17 632	18 176	18 370	18 535	18 611	18 423	18 188	18 331
50-54	21 336	21 289	21 316	21 374	20 932	20 290	19 477	18 580	17 805	17 295	17 430	18 022	18 343
55-59	21 051	21 235	21 620	21 217	21 049	21 136	21 155	21 240	21 290	20 779	20 013	19 185	18 288
60-64	15 918	16 893	17 440	18 697	19 991	20 523	20 746	21 121	20 784	20 627	20 681	20 738	20 883
65-69	12 814	12 903	13 266	13 653	14 209	15 147	16 117	16 685	17 967	19 257	19 780	19 963	20 297
70-74	13 271	13 071	12 560	12 140	11 821	11 703	11 794	12 218	12 603	13 169	14 024	14 936	15 560
75-79	10 797	10 764	11 055	11 289	11 305	11 234	11 112	10 703	10 472	10 226	10 252	10 370	10 707
80-84	7 322	7 759	7 916	7 863	7 885	7 838	7 895	8 231	8 479	8 533	8 484	8 561	8 263
85-89	2 177	2 199	2 490	2 996	3 505	4 075	4 338	4 493	4 514	4 590	4 597	4 667	4 885
90-94	1 064	1 104	1 033	897	848	770	847	956	1 184	1 340	1 551	1 697	1 735
95+	158	175	174	201	219	241	263	268	203	195	191	200	206
0-14	39 895	39 075	38 462	38 062	38 223	38 452	38 853	39 461	40 007	40 742	41 291	41 807	42 318
15-64	193 273	193 413	194 151	195 013	196 711	198 540	197 796	196 270	193 482	191 385	189 652	188 233	186 998
65+	47 603	47 975	48 494	49 039	49 792	51 008	52 366	53 554	55 422	57 310	58 879	60 394	61 653



Věkové složení obyvatelstva Plzeňského kraje v letech 2003 a 2015  
(stav k 31. 12.)



Tab. 2.1 Pohyb obyvatelstva v okresech Plzeňského kraje v roce 2015 - celkem

	Stav k 1. 1.	Narození	Zemřelí	Přistě- hovalí z ČR	Přistě- hovalí z ciziny	Vystě- hovalí do ČR	Vystě- hovalí do ciziny	Přírůstek migrací	Přírůstek celkem	Stav k 31. 12.	Stav k 1. 7.
Domažlice	61 016	650	637	779	155	642	56	236	249	61 265	61 168
Klatovy	86 859	791	1 055	859	193	968	62	22	-242	86 617	86 711
Plzeň-město	187 245	2 024	2 081	3 317	1 028	2 961	382	1 002	945	188 190	187 761
Plzeň-jih	62 226	564	644	1 112	87	1 047	36	116	36	62 262	62 163
Plzeň-sever	77 022	828	769	1 532	85	1 185	35	397	456	77 478	77 167
Rokycany	47 887	472	578	694	106	577	37	186	80	47 967	47 917
Tachov	52 868	532	543	645	189	786	68	-20	-31	52 837	52 778

Tab. 2.1 Pohyb obyvatelstva v okresech Plzeňského kraje v roce 2015 - muži

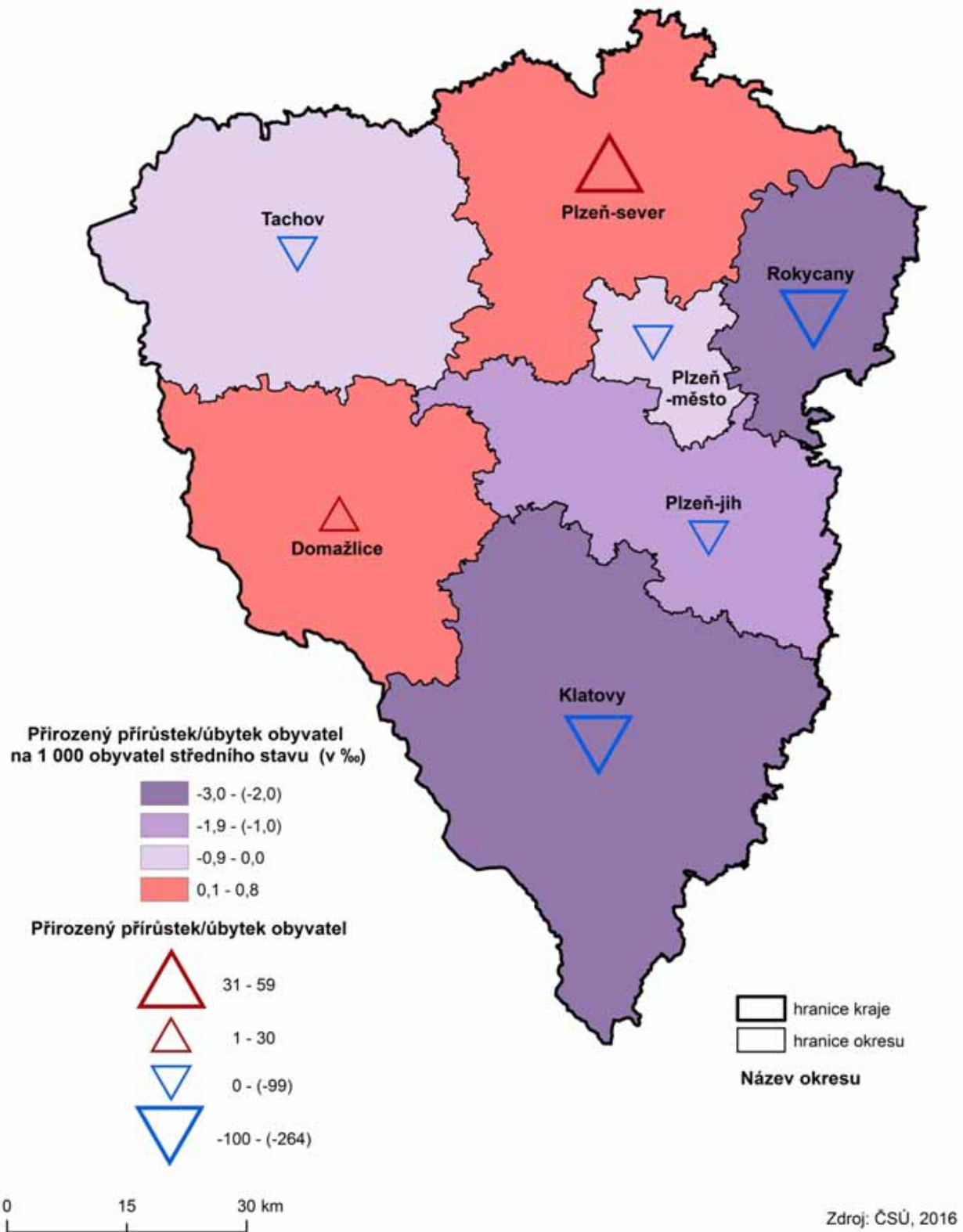
	Stav k 1. 1.	Narození	Zemřelí	Přistě- hovalí z ČR	Přistě- hovalí z ciziny	Vystě- hovalí do ČR	Vystě- hovalí do ciziny	Přírůstek migrací	Přírůstek celkem	Stav k 31. 12.	Stav k 1. 7.
Domažlice	30 394	336	324	352	75	305	35	87	99	30 493	30 437
Klatovy	42 910	438	529	408	118	446	34	46	-45	42 865	42 860
Plzeň-město	91 170	1 064	1 023	1 557	577	1 426	233	475	516	91 686	91 468
Plzeň-jih	31 506	287	345	559	45	531	18	55	-3	31 503	31 479
Plzeň-sever	38 369	420	382	772	54	525	14	287	325	38 694	38 476
Rokycany	23 855	271	292	318	61	276	21	82	61	23 916	23 896
Tachov	26 485	262	281	317	100	354	39	24	5	26 490	26 456

Tab. 2.1 Pohyb obyvatelstva v okresech Plzeňského kraje v roce 2015 - ženy

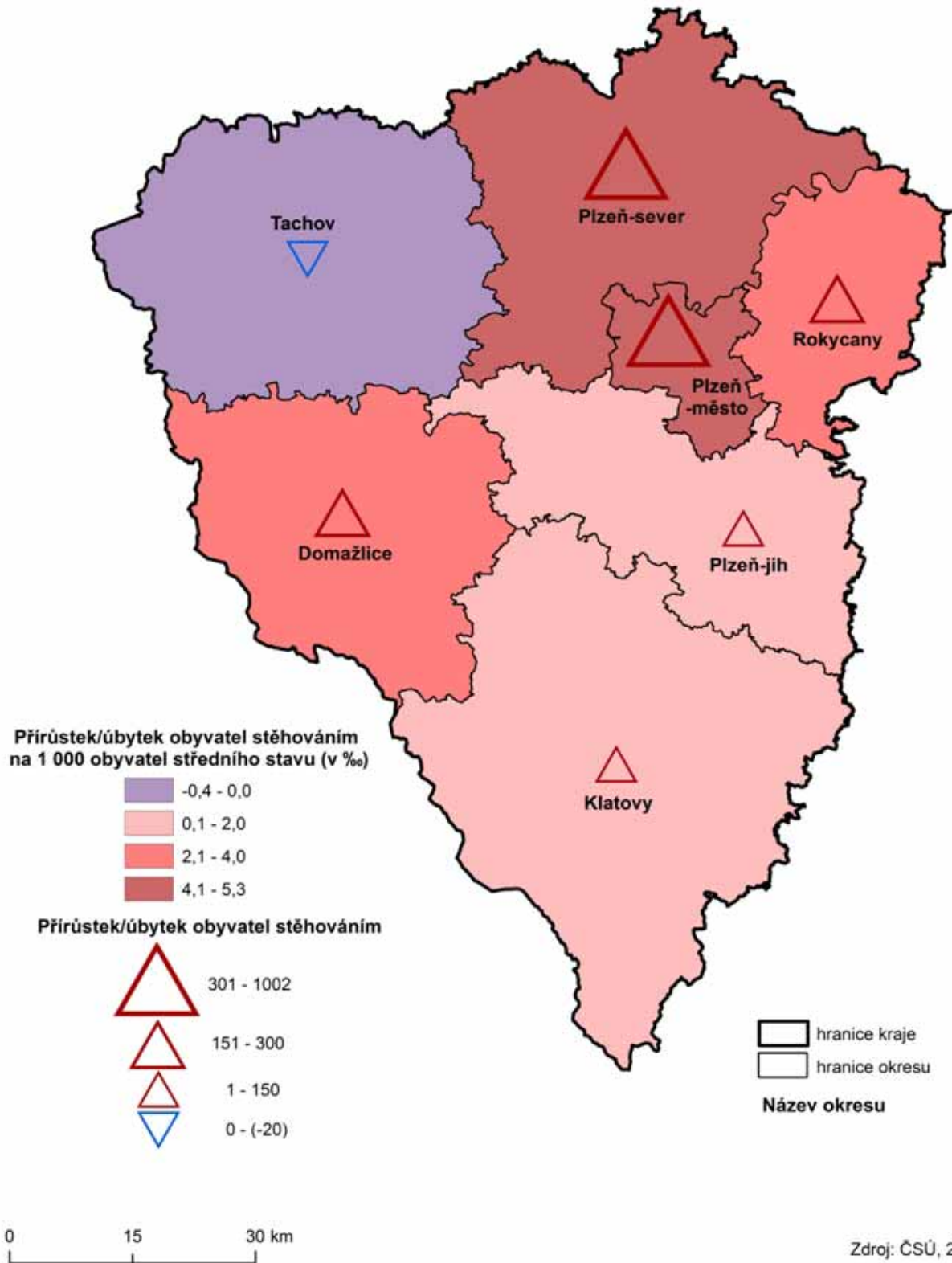
	Stav k 1. 1.	Narození	Zemřelí	Přistě- hovalí z ČR	Přistě- hovalí z ciziny	Vystě- hovalí do ČR	Vystě- hovalí do ciziny	Přírůstek migrací	Přírůstek celkem	Stav k 31. 12.	Stav k 1. 7.
Domažlice	30 622	314	313	427	80	337	21	149	150	30 772	30 731
Klatovy	43 949	353	526	451	75	522	28	-24	-197	43 752	43 851
Plzeň-město	96 075	960	1 058	1 760	451	1 535	149	527	429	96 504	96 293
Plzeň-jih	30 720	277	299	553	42	516	18	61	39	30 759	30 684
Plzeň-sever	38 653	408	387	760	31	660	21	110	131	38 784	38 691
Rokycany	24 032	201	286	376	45	301	16	104	19	24 051	24 021
Tachov	26 383	270	262	328	89	432	29	-44	-36	26 347	26 322



## Přirozený přírůstek obyvatel v okresech Plzeňského kraje v roce 2015



## Přírůstek obyvatel stěhováním v okresech Plzeňského kraje v roce 2015



**Tab. 2.2 Věkové složení obyvatelstva v okresech Plzeňského kraje k 31. 12. 2015 - celkem**

	0	1-4	5-9	10-14	15-19	20-24	25-29	30-34	35-39	40-44	45-49
Domažlice	654	2 409	3 517	2 968	2 778	3 534	3 995	3 887	4 889	5 249	4 123
Klatovy	785	3 251	4 551	4 096	3 810	4 900	5 229	5 440	6 635	7 042	5 869
Plzeň-město	2 023	7 602	10 184	7 672	6 881	9 069	12 691	14 566	16 246	15 452	11 938
Plzeň-jih	565	2 472	3 503	2 790	2 728	3 425	3 830	4 236	5 184	5 375	4 099
Plzeň-sever	837	3 138	4 593	3 708	3 535	4 447	4 893	5 219	6 613	6 701	5 210
Rokycany	466	1 928	2 546	2 104	2 065	2 671	3 069	3 270	3 939	3 983	3 207
Tachov	528	2 087	2 997	2 424	2 413	3 173	3 767	3 713	4 212	4 423	3 615

dokončení

	50-54	55-59	60-64	65-69	70-74	75-79	80-84	85-89	90-94	95+	Celkem
Domažlice	3 939	3 946	4 363	4 243	2 747	1 812	1 288	671	226	27	61 265
Klatovy	5 839	5 715	6 399	6 086	4 407	2 857	2 119	1 180	369	38	86 617
Plzeň-město	11 838	11 503	13 045	12 231	10 174	6 582	4 777	2 757	863	96	188 190
Plzeň-jih	4 048	3 807	4 560	4 285	2 959	1 917	1 427	761	263	28	62 262
Plzeň-sever	4 994	4 742	5 380	5 034	3 412	2 285	1 565	831	303	38	77 478
Rokycany	3 104	3 030	3 406	3 308	2 326	1 537	1 130	632	212	34	47 967
Tachov	3 728	3 614	3 696	3 428	2 074	1 441	901	452	134	17	52 837

**Tab. 2.2 Věkové složení obyvatelstva v okresech Plzeňského kraje k 31. 12. 2015 - muži**

	0	1-4	5-9	10-14	15-19	20-24	25-29	30-34	35-39	40-44	45-49
Domažlice	334	1 243	1 756	1 495	1 448	1 807	2 043	2 079	2 495	2 684	2 156
Klatovy	433	1 603	2 340	2 105	1 929	2 538	2 745	2 830	3 442	3 571	3 046
Plzeň-město	1 069	3 832	5 125	3 886	3 500	4 595	6 437	7 527	8 348	7 904	6 069
Plzeň-jih	286	1 303	1 803	1 407	1 430	1 786	2 007	2 218	2 713	2 823	2 196
Plzeň-sever	426	1 586	2 379	1 926	1 783	2 286	2 467	2 689	3 314	3 518	2 730
Rokycany	265	996	1 350	1 089	1 046	1 385	1 574	1 637	2 050	2 082	1 662
Tachov	259	1 035	1 506	1 243	1 268	1 657	1 950	1 967	2 242	2 210	1 871

dokončení

	50-54	55-59	60-64	65-69	70-74	75-79	80-84	85-89	90-94	95+	Celkem
Domažlice	2 022	1 954	2 204	2 034	1 254	746	457	220	56	6	30 493
Klatovy	2 941	2 899	3 095	3 001	1 944	1 181	758	368	86	10	42 865
Plzeň-město	5 940	5 457	6 274	5 492	4 429	2 760	1 826	937	254	25	91 686
Plzeň-jih	2 161	1 950	2 256	2 119	1 362	822	547	237	65	12	31 503
Plzeň-sever	2 542	2 419	2 637	2 437	1 562	1 006	610	291	82	4	38 694
Rokycany	1 610	1 523	1 680	1 553	1 070	649	410	215	59	11	23 916
Tachov	1 931	1 867	1 820	1 682	918	560	336	131	33	4	26 490

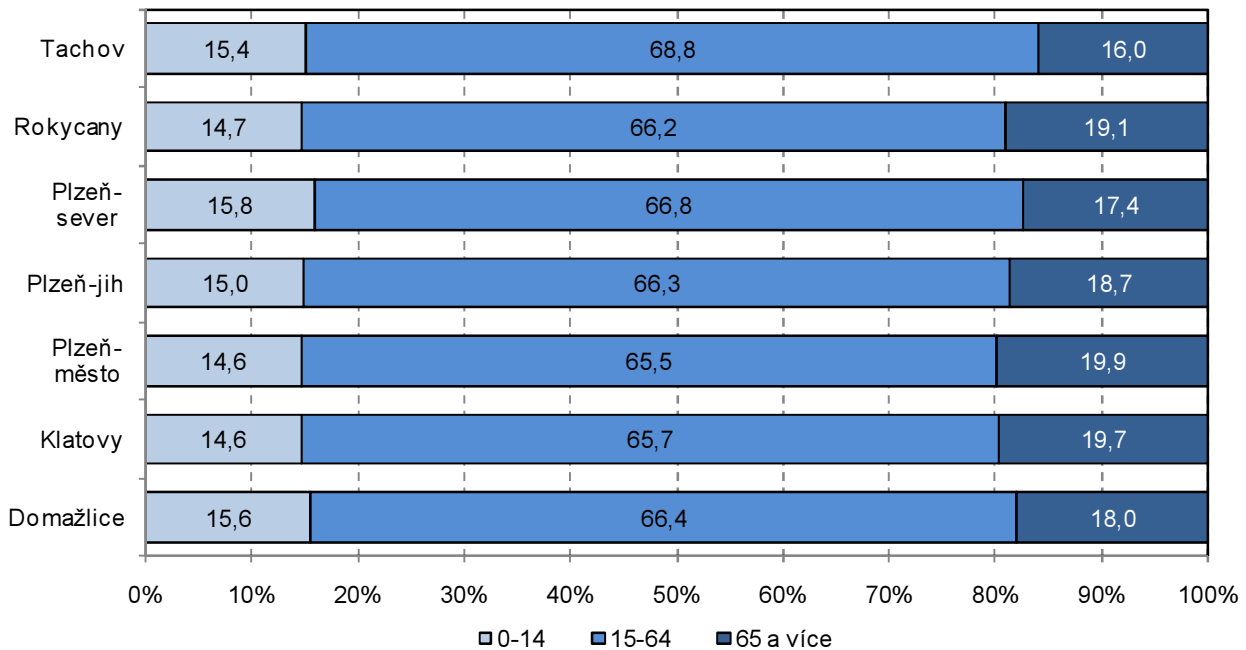


Tab. 2.2 Věkové složení obyvatelstva v okresech Plzeňského kraje k 31. 12. 2015 - ženy

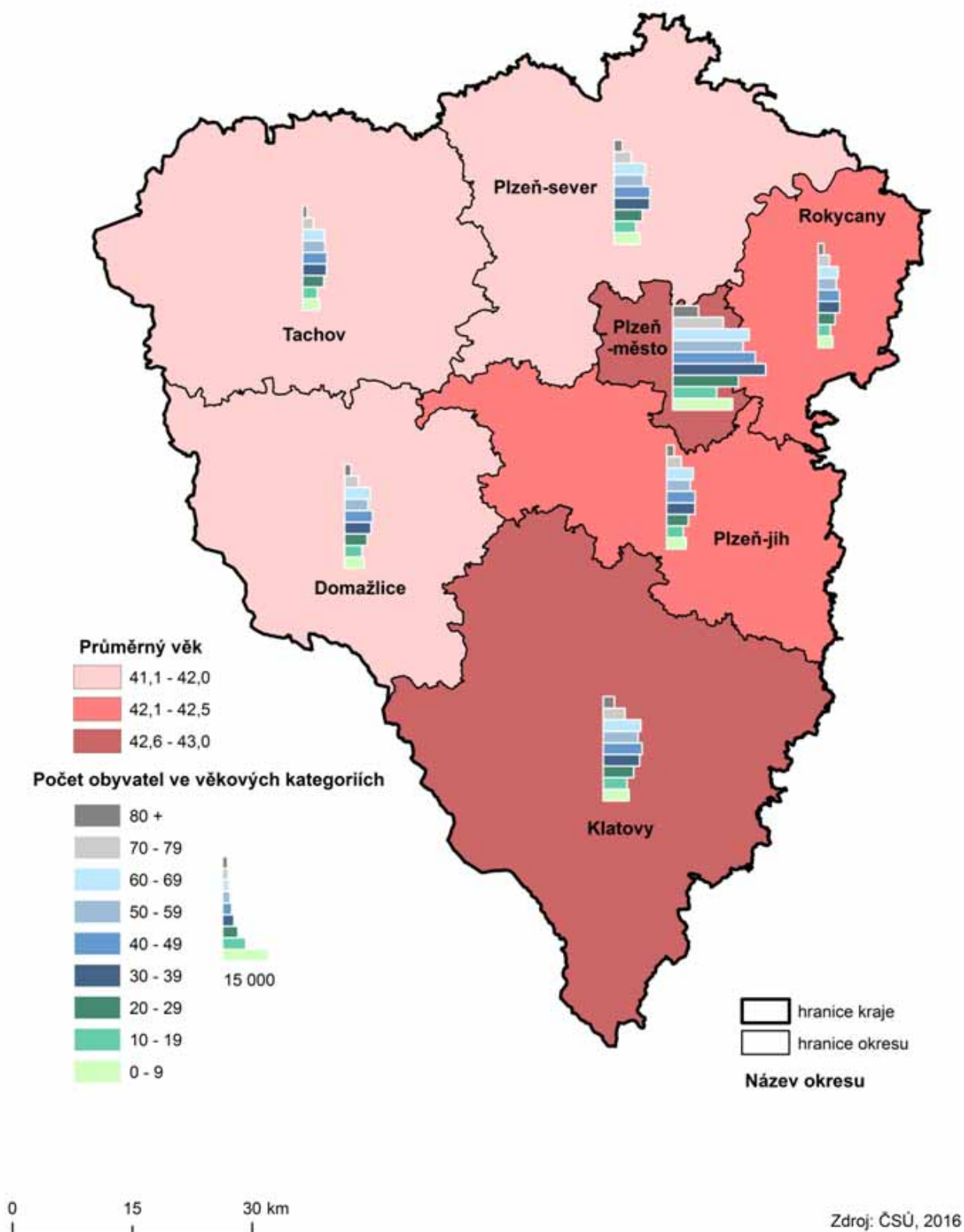
	0	1-4	5-9	10-14	15-19	20-24	25-29	30-34	35-39	40-44	45-49
Domažlice	320	1 166	1 761	1 473	1 330	1 727	1 952	1 808	2 394	2 565	1 967
Klatovy	352	1 648	2 211	1 991	1 881	2 362	2 484	2 610	3 193	3 471	2 823
Plzeň-město	954	3 770	5 059	3 786	3 381	4 474	6 254	7 039	7 898	7 548	5 869
Plzeň-jih	279	1 169	1 700	1 383	1 298	1 639	1 823	2 018	2 471	2 552	1 903
Plzeň-sever	411	1 552	2 214	1 782	1 752	2 161	2 426	2 530	3 299	3 183	2 480
Rokycany	201	932	1 196	1 015	1 019	1 286	1 495	1 633	1 889	1 901	1 545
Tachov	269	1 052	1 491	1 181	1 145	1 516	1 817	1 746	1 970	2 213	1 744

	dokončení										
	50-54	55-59	60-64	65-69	70-74	75-79	80-84	85-89	90-94	95+	Celkem
Domažlice	1 917	1 992	2 159	2 209	1 493	1 066	831	451	170	21	30 772
Klatovy	2 898	2 816	3 304	3 085	2 463	1 676	1 361	812	283	28	43 752
Plzeň-město	5 898	6 046	6 771	6 739	5 745	3 822	2 951	1 820	609	71	96 504
Plzeň-jih	1 887	1 857	2 304	2 166	1 597	1 095	880	524	198	16	30 759
Plzeň-sever	2 452	2 323	2 743	2 597	1 850	1 279	955	540	221	34	38 784
Rokycany	1 494	1 507	1 726	1 755	1 256	888	720	417	153	23	24 051
Tachov	1 797	1 747	1 876	1 746	1 156	881	565	321	101	13	26 347

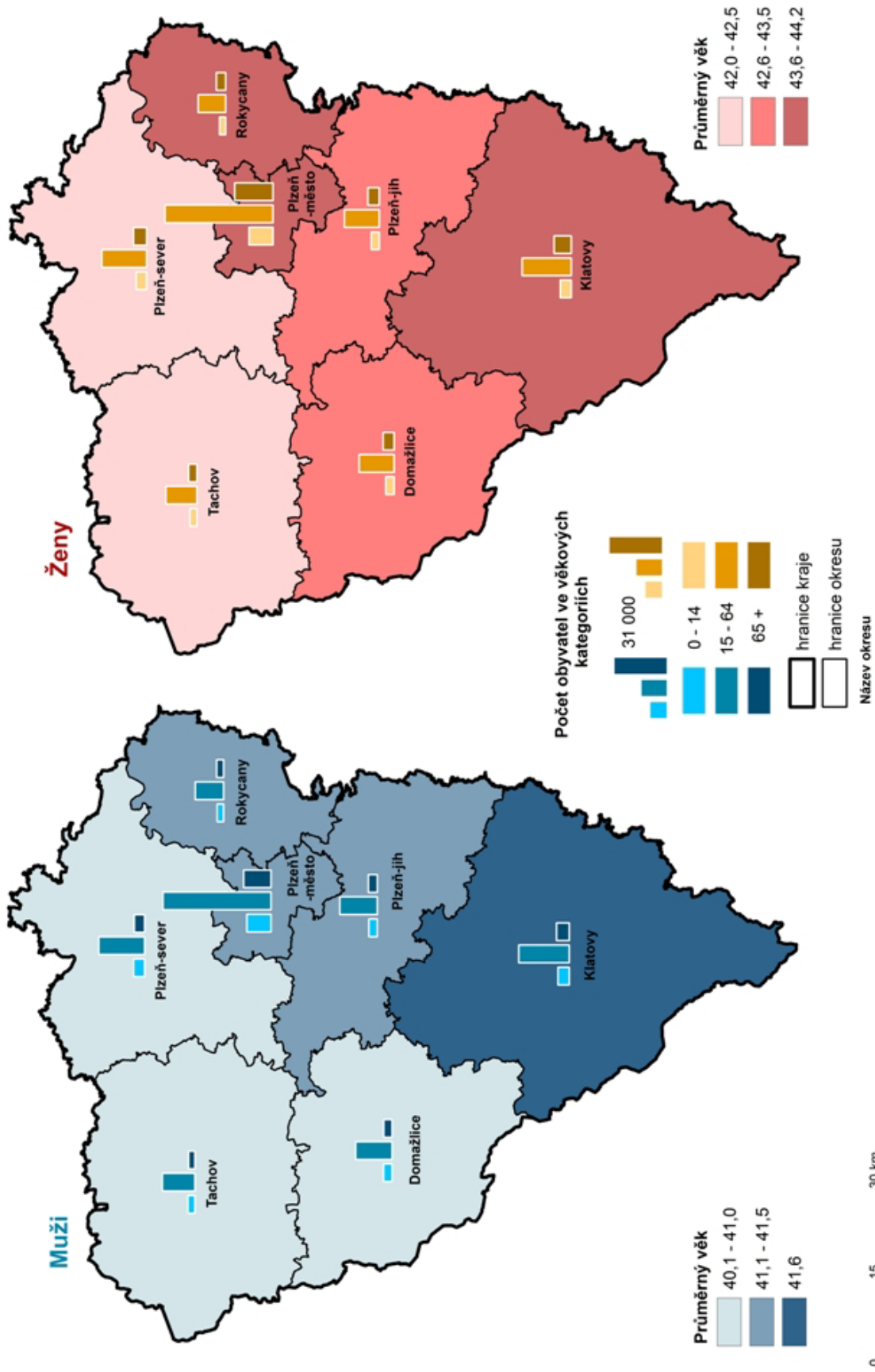
Věkové složení obyvatelstva v okresech Plzeňského kraje k 31. 12. 2015



## Věková struktura obyvatelstva v okresech Plzeňského kraje k 31. 12. 2015



Věková struktura mužů a žen v okresech Plzeňského kraje k 31. 12. 2015



Zdroj: ČSÚ, 2016



**Tab. 3.1 Pohyb obyvatelstva ve SO ORP Plzeňského kraje v roce 2015 - celkem**

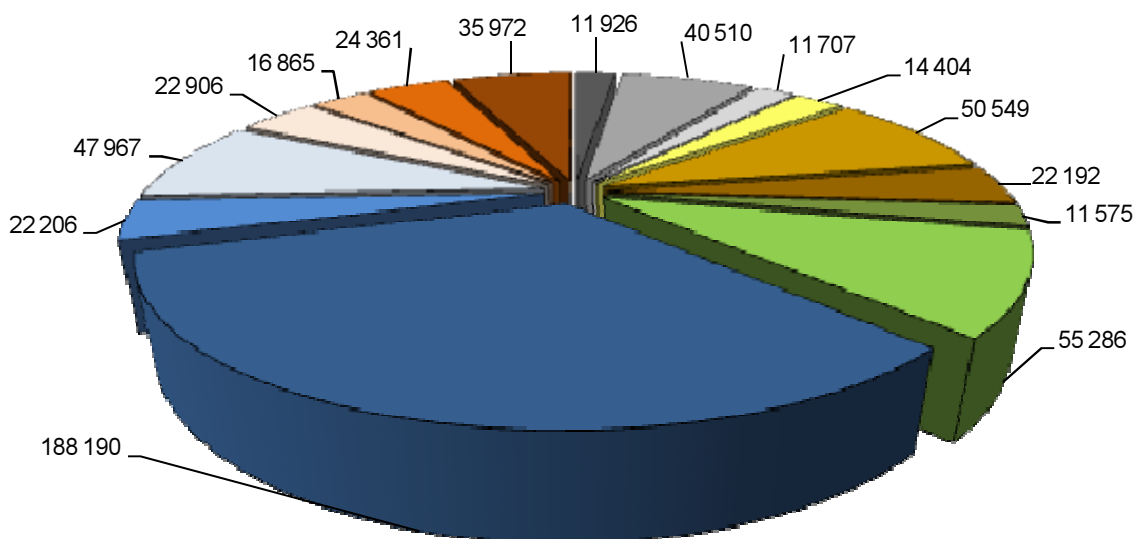
	Stav k 1. 1.	Narození	Zemřelí	Přistě- hovalí z ČR	Přistě- hovalí z ciziny	Vystě- hovalí do ČR	Vystě- hovalí do ciziny	Přírůstek migrací	Přírůstek celkem	Stav k 31. 12.	Stav k 1. 7.
Blovice	11 870	98	121	358	12	285	6	79	56	11 926	11 861
Domažlice	40 374	452	433	1 050	117	1 007	43	117	136	40 510	40 497
Horažďovice	11 823	105	152	227	8	302	2	-69	-116	11 707	11 748
Horšovský Týn	14 337	131	141	412	22	348	9	77	67	14 404	14 340
Klatovy	50 588	458	562	1 130	152	1 181	36	65	-39	50 549	50 566
Kralovice	22 178	218	244	609	19	577	11	40	14	22 192	22 148
Nepomuk	11 619	98	131	313	4	324	4	-11	-44	11 575	11 616
Nýřany	54 844	610	525	1 615	66	1 300	24	357	442	55 286	55 019
Plzeň	187 245	2 024	2 081	3 895	1 028	3 539	382	1 002	945	188 190	187 761
Přeštice	22 200	206	224	594	29	590	9	24	6	22 206	22 153
Rokycany	47 887	472	578	1 246	106	1 129	37	186	80	47 967	47 917
Stod	22 842	229	231	663	58	634	21	66	64	22 906	22 864
Stříbro	16 860	176	180	516	27	522	12	9	5	16 865	16 860
Sušice	24 448	228	341	555	33	538	24	26	-87	24 361	24 397
Tachov	36 008	356	363	939	162	1 074	56	-29	-36	35 972	35 918

**Tab. 3.1 Pohyb obyvatelstva ve SO ORP Plzeňského kraje v roce 2015 - muži**

	Stav k 1. 1.	Narození	Zemřelí	Přistě- hovalí z ČR	Přistě- hovalí z ciziny	Vystě- hovalí do ČR	Vystě- hovalí do ciziny	Přírůstek migrací	Přírůstek celkem	Stav k 31. 12.	Stav k 1. 7.
Blovice	5 924	44	57	179	5	126	1	57	44	5 968	5 926
Domažlice	20 056	236	222	465	56	470	27	24	38	20 094	20 083
Horažďovice	5 869	56	75	103	5	125	-	-17	-36	5 833	5 848
Horšovský Týn	7 232	69	75	173	12	146	6	33	27	7 259	7 240
Klatovy	24 998	258	288	519	94	543	22	48	18	25 016	24 983
Kralovice	11 126	100	116	303	9	263	6	43	27	11 153	11 124
Nepomuk	6 040	40	73	160	2	165	2	-5	-38	6 002	6 029
Nýřany	27 243	320	266	795	45	588	8	244	298	27 541	27 352
Plzeň	91 170	1 064	1 023	1 819	577	1 688	233	475	516	91 686	91 468
Přeštice	11 177	118	116	284	15	300	5	-6	-4	11 173	11 148
Rokycany	23 855	271	292	576	61	534	21	82	61	23 916	23 896
Stod	11 471	116	126	347	30	326	12	39	29	11 500	11 490
Stříbro	8 447	81	94	249	13	228	5	29	16	8 463	8 455
Sušice	12 043	124	166	262	19	254	12	15	-27	12 016	12 029
Tachov	18 038	181	187	460	87	518	34	-5	-11	18 027	18 001

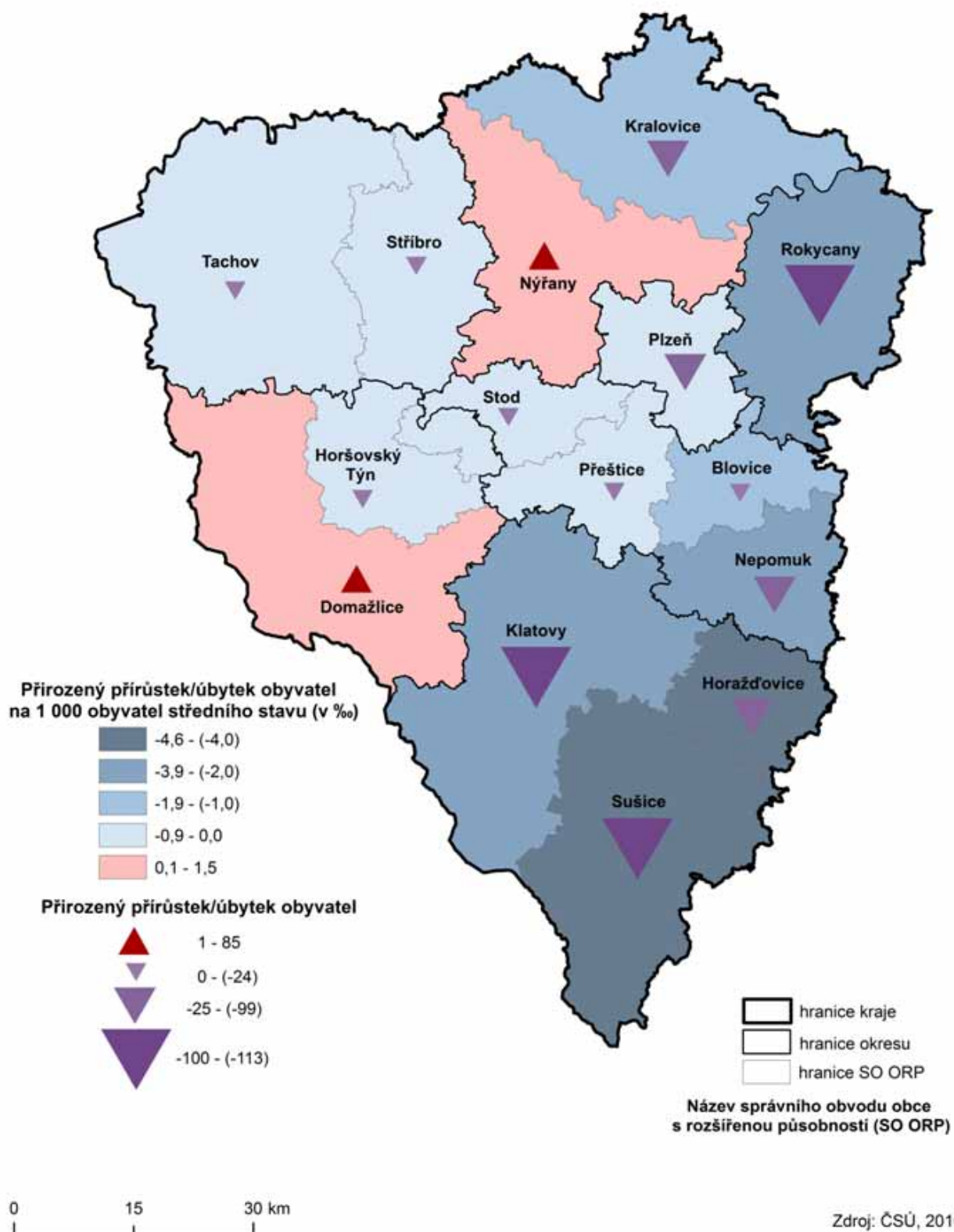
**Tab. 3.1 Pohyb obyvatelstva ve SO ORP Plzeňského kraje v roce 2015 - ženy**

	Stav k 1. 1.	Narození	Zemřelí	Přistě-hovalí z ČR	Přistě-hovalí z ciziny	Vystě-hovalí do ČR	Vystě-hovalí do ciziny	Přírůstek migrací	Přírůstek celkem	Stav k 31. 12.	Stav k 1. 7.
Blovice	5 946	54	64	179	7	159	5	22	12	5 958	5 935
Domažlice	20 318	216	211	585	61	537	16	93	98	20 416	20 414
Horažďovice	5 954	49	77	124	3	177	2	-52	-80	5 874	5 900
Horšovský Týn	7 105	62	66	239	10	202	3	44	40	7 145	7 100
Klatovy	25 590	200	274	611	58	638	14	17	-57	25 533	25 583
Kralovice	11 052	118	128	306	10	314	5	-3	-13	11 039	11 024
Nepomuk	5 579	58	58	153	2	159	2	-6	-6	5 573	5 587
Nýřany	27 601	290	259	820	21	712	16	113	144	27 745	27 667
Plzeň	96 075	960	1 058	2 076	451	1 851	149	527	429	96 504	96 293
Přeštice	11 023	88	108	310	14	290	4	30	10	11 033	11 005
Rokycany	24 032	201	286	670	45	595	16	104	19	24 051	24 021
Stod	11 371	113	105	316	28	308	9	27	35	11 406	11 374
Stříbro	8 413	95	86	267	14	294	7	-20	-11	8 402	8 405
Sušice	12 405	104	175	293	14	284	12	11	-60	12 345	12 368
Tachov	17 970	175	176	479	75	556	22	-24	-25	17 945	17 917

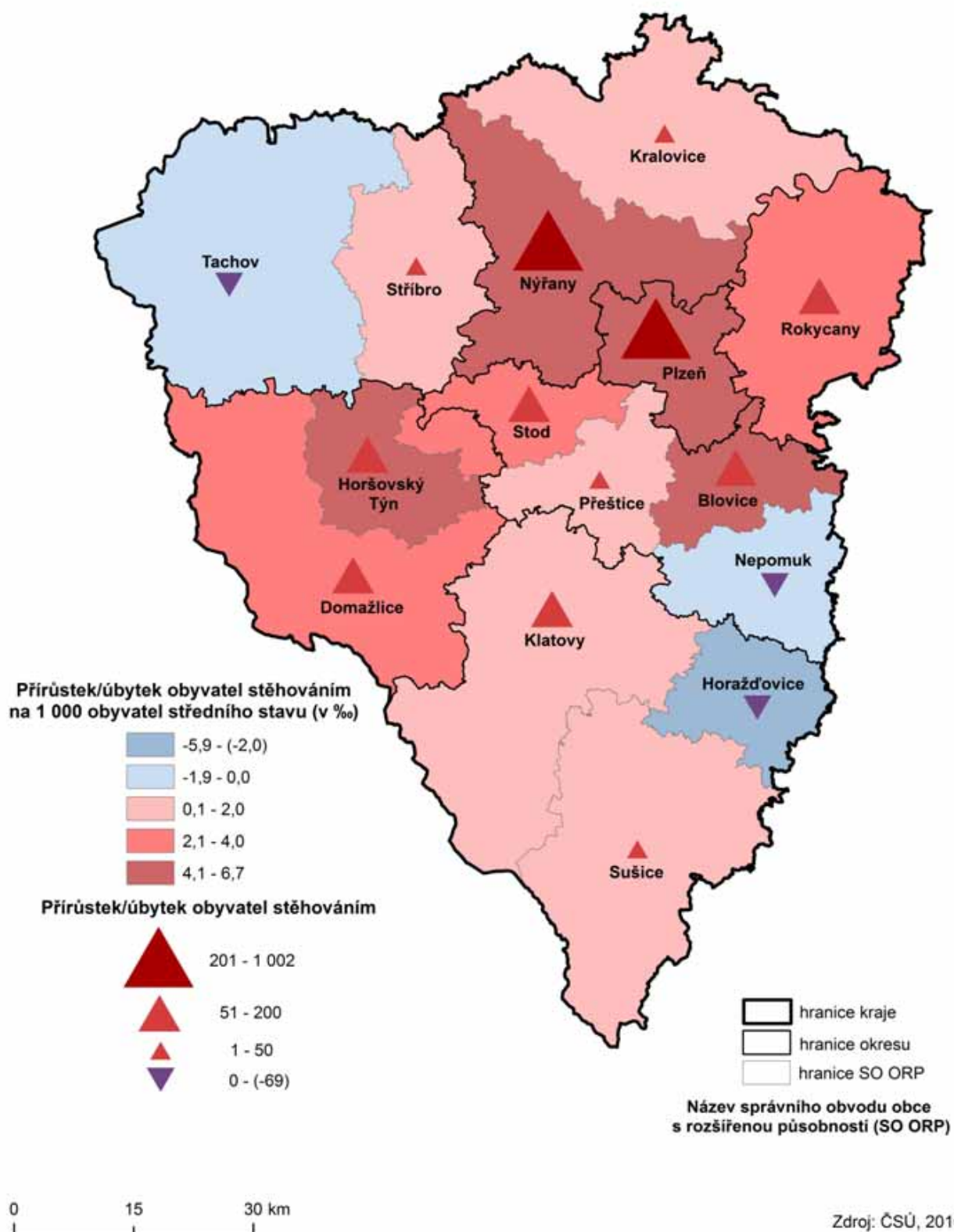
**Obyvatelstvo ve správních obvodech obcí s rozšířenou působností Plzeňského kraje k 31. 12. 2015**


■ Blovice	■ Domažlice	□ Horažďovice	■ Horšovský Týn	■ Klatovy
■ Kralovice	■ Nepomuk	■ Nýřany	■ Plzeň	■ Přeštice
□ Rokycany	□ Stod	□ Stříbro	■ Sušice	■ Tachov

## Přirozený přírůstek obyvatel ve SO ORP Plzeňského kraje v roce 2015



## Přírůstek obyvatel stěhováním ve SO ORP Plzeňského kraje v roce 2015



Tab. 3.2 Věkové složení obyvatelstva ve SO ORP Plzeňského kraje k 31. 12. 2015 - celkem

	0-4	5-9	10-14	15-19	20-24	25-29	30-34	35-39	40-44	45-49
Blovice	594	690	522	534	688	732	784	967	1 038	787
Domažlice	2 012	2 279	1 920	1 855	2 332	2 679	2 476	3 203	3 478	2 753
Horažďovice	508	563	548	527	695	690	669	861	962	754
Horšovský Týn	693	843	767	613	848	873	966	1 163	1 222	977
Klatovy	2 403	2 749	2 430	2 227	2 752	3 140	3 313	4 030	4 160	3 474
Kralovice	998	1 153	1 010	1 008	1 331	1 396	1 378	1 790	1 816	1 430
Nepomuk	525	591	502	470	623	647	784	938	941	744
Nýřany	2 977	3 440	2 698	2 527	3 116	3 497	3 841	4 823	4 885	3 780
Plzeň	9 625	10 184	7 672	6 881	9 069	12 691	14 566	16 246	15 452	11 938
Přeštice	1 078	1 272	992	1 005	1 222	1 361	1 501	1 877	1 930	1 518
Rokycany	2 394	2 546	2 104	2 065	2 671	3 069	3 270	3 939	3 983	3 207
Stod	1 198	1 345	1 055	1 029	1 246	1 533	1 612	1 925	2 015	1 443
Stříbro	823	884	765	740	1 016	1 218	1 186	1 383	1 308	1 142
Sušice	1 125	1 239	1 118	1 056	1 453	1 399	1 458	1 744	1 920	1 641
Tachov	1 792	2 113	1 659	1 673	2 157	2 549	2 527	2 829	3 115	2 473

dokončení

	50-54	55-59	60-64	65-69	70-74	75-79	80-84	85+	Celkem
Blovice	742	721	864	780	570	379	311	223	11 926
Domažlice	2 582	2 612	2 895	2 787	1 853	1 250	896	648	40 510
Horažďovice	809	819	870	819	632	449	327	205	11 707
Horšovský Týn	925	957	1 096	1 017	594	392	271	187	14 404
Klatovy	3 388	3 218	3 681	3 550	2 481	1 576	1 100	877	50 549
Kralovice	1 432	1 471	1 748	1 548	1 061	752	498	372	22 192
Nepomuk	764	733	939	888	573	398	308	207	11 575
Nýřany	3 562	3 271	3 632	3 486	2 351	1 533	1 067	800	55 286
Plzeň	11 838	11 503	13 045	12 231	10 174	6 582	4 777	3 716	188 190
Přeštice	1 475	1 377	1 544	1 462	1 058	670	479	385	22 206
Rokycany	3 104	3 030	3 406	3 308	2 326	1 537	1 130	878	47 967
Stod	1 499	1 353	1 585	1 594	1 058	640	450	326	22 906
Stříbro	1 219	1 186	1 122	1 142	711	513	316	191	16 865
Sušice	1 642	1 678	1 848	1 717	1 294	832	692	505	24 361
Tachov	2 509	2 428	2 574	2 286	1 363	928	585	412	35 972



Tab. 3.2 Věkové složení obyvatelstva ve SO ORP Plzeňského kraje k 31. 12. 2015 - muži

	0-4	5-9	10-14	15-19	20-24	25-29	30-34	35-39	40-44	45-49
Blovice	321	361	272	272	354	393	389	501	550	410
Domažlice	1 040	1 125	961	973	1 159	1 377	1 347	1 620	1 780	1 433
Horažďovice	236	283	293	271	382	374	357	443	495	406
Horšovský Týn	349	432	391	325	459	452	505	611	619	528
Klatovy	1 233	1 417	1 239	1 114	1 406	1 646	1 721	2 099	2 105	1 800
Kralovice	496	598	503	523	713	724	731	923	941	766
Nepomuk	249	296	256	235	345	361	427	528	515	423
Nýřany	1 516	1 781	1 423	1 260	1 573	1 743	1 958	2 391	2 577	1 964
Plzeň	4 901	5 125	3 886	3 500	4 595	6 437	7 527	8 348	7 904	6 069
Přeštice	573	635	487	537	636	675	797	970	997	817
Rokycany	1 261	1 350	1 089	1 046	1 385	1 574	1 637	2 050	2 082	1 662
Stod	634	710	535	536	640	792	832	978	1 046	741
Stříbro	408	433	407	378	516	641	652	729	689	584
Sušice	567	640	573	544	750	725	752	900	971	840
Tachov	886	1 073	836	890	1 141	1 309	1 315	1 513	1 521	1 287

dokončení

	50-54	55-59	60-64	65-69	70-74	75-79	80-84	85+	Celkem
Blovice	379	380	411	374	263	149	124	65	5 968
Domažlice	1 331	1 282	1 472	1 340	823	521	314	196	20 094
Horažďovice	404	434	438	401	280	172	103	61	5 833
Horšovský Týn	462	479	551	494	276	164	102	60	7 259
Klatovy	1 671	1 620	1 761	1 742	1 098	686	402	256	25 016
Kralovice	725	743	851	788	471	344	196	117	11 153
Nepomuk	438	372	496	449	266	173	112	61	6 002
Nýřany	1 817	1 676	1 786	1 649	1 091	662	414	260	27 541
Plzeň	5 940	5 457	6 274	5 492	4 429	2 760	1 826	1 216	91 686
Přeštice	791	684	757	723	479	300	195	120	11 173
Rokycany	1 610	1 523	1 680	1 553	1 070	649	410	285	23 916
Stod	782	707	773	773	509	261	157	94	11 500
Stříbro	616	629	540	563	303	198	122	55	8 463
Sušice	866	845	896	858	566	323	253	147	12 016
Tachov	1 315	1 238	1 280	1 119	615	362	214	113	18 027



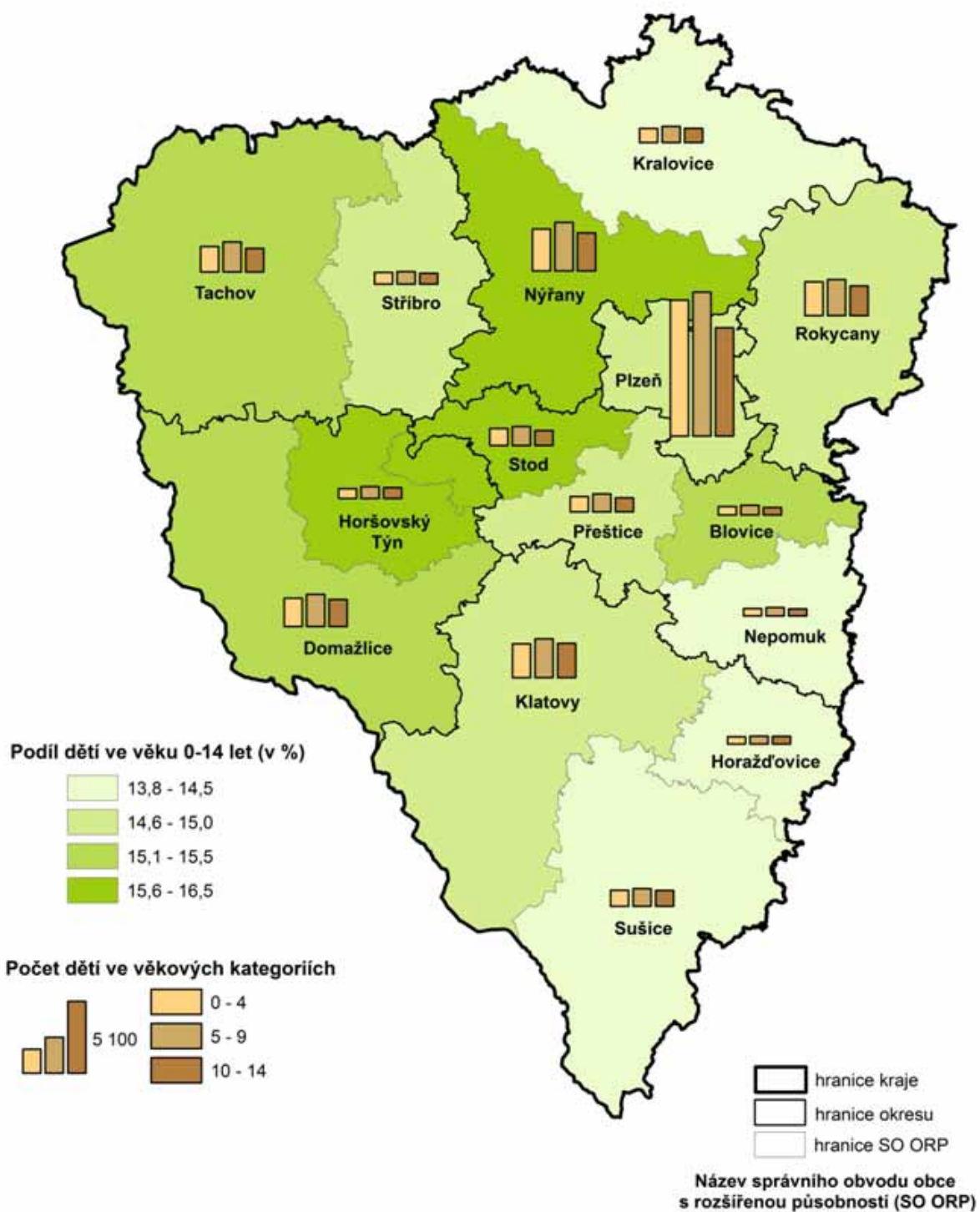
Tab. 3.2 Věkové složení obyvatelstva ve SO ORP Plzeňského kraje k 31. 12. 2015 - ženy

	0-4	5-9	10-14	15-19	20-24	25-29	30-34	35-39	40-44	45-49
Blovíce	273	329	250	262	334	339	395	466	488	377
Domažlice	972	1 154	959	882	1 173	1 302	1 129	1 583	1 698	1 320
Horažďovice	272	280	255	256	313	316	312	418	467	348
Horšovský Týn	344	411	376	288	389	421	461	552	603	449
Klatovy	1 170	1 332	1 191	1 113	1 346	1 494	1 592	1 931	2 055	1 674
Kralovice	502	555	507	485	618	672	647	867	875	664
Nepomuk	276	295	246	235	278	286	357	410	426	321
Nýřany	1 461	1 659	1 275	1 267	1 543	1 754	1 883	2 432	2 308	1 816
Plzeň	4 724	5 059	3 786	3 381	4 474	6 254	7 039	7 898	7 548	5 869
Přeštice	505	637	505	468	586	686	704	907	933	701
Rokycany	1 133	1 196	1 015	1 019	1 286	1 495	1 633	1 889	1 901	1 545
Stod	564	635	520	493	606	741	780	947	969	702
Stříbro	415	451	358	362	500	577	534	654	619	558
Sušice	558	599	545	512	703	674	706	844	949	801
Tachov	906	1 040	823	783	1 016	1 240	1 212	1 316	1 594	1 186

dokončení

	50-54	55-59	60-64	65-69	70-74	75-79	80-84	85+	Celkem
Blovíce	363	341	453	406	307	230	187	158	5 958
Domažlice	1 251	1 330	1 423	1 447	1 030	729	582	452	20 416
Horažďovice	405	385	432	418	352	277	224	144	5 874
Horšovský Týn	463	478	545	523	318	228	169	127	7 145
Klatovy	1 717	1 598	1 920	1 808	1 383	890	698	621	25 533
Kralovice	707	728	897	760	590	408	302	255	11 039
Nepomuk	326	361	443	439	307	225	196	146	5 573
Nýřany	1 745	1 595	1 846	1 837	1 260	871	653	540	27 745
Plzeň	5 898	6 046	6 771	6 739	5 745	3 822	2 951	2 500	96 504
Přeštice	684	693	787	739	579	370	284	265	11 033
Rokycany	1 494	1 507	1 726	1 755	1 256	888	720	593	24 051
Stod	717	646	812	821	549	379	293	232	11 406
Stříbro	603	557	582	579	408	315	194	136	8 402
Sušice	776	833	952	859	728	509	439	358	12 345
Tachov	1 194	1 190	1 294	1 167	748	566	371	299	17 945

## Věková struktura dětí ve SO ORP Plzeňského kraje k 31. 12. 2015



0 15 30 km

Zdroj: ČSÚ, 2016



Tab. 4.1 Pohyb obyvatelstva ve SO POU Plzeňského kraje v roce 2015 - celkem

	Stav k 1. 1.	Narození	Zemřelí	Přistě- hováli z ČR	Přistě- hováli z ciziny	Vystě- hováli do ČR	Vystě- hováli do ciziny	Přírůstek migrací	Přírůstek celkem	Stav k 31. 12.	Stav k 1. 7.
Bezručice	2 595	27	26	96	3	90	3	6	7	2 602	2 592
Blovice	8 019	60	79	221	12	184	5	44	25	8 044	8 015
Bor	9 463	97	93	364	48	427	23	-38	-34	9 429	9 395
Dobřany	7 973	81	78	234	10	182	10	52	55	8 028	8 006
Domažlice	24 461	272	265	656	78	568	25	141	148	24 609	24 564
Holýšov	6 305	67	63	198	16	168	4	42	46	6 351	6 331
Horažďovice	11 823	105	152	227	8	302	2	-69	-116	11 707	11 748
Horšovský Týn	9 143	92	84	245	17	261	6	-5	3	9 146	9 119
Kašperské Hory	2 082	15	34	62	7	63	-	6	-13	2 069	2 069
Kdyně	9 660	106	103	215	26	232	9	-	3	9 663	9 664
Klatovy	39 851	356	447	914	118	876	22	134	43	39 894	39 852
Kralovice	9 745	97	114	253	5	237	4	17	-	9 745	9 731
Manětín	2 957	27	35	77	1	77	3	-2	-10	2 947	2 947
Město Touškov	9 311	99	86	305	14	253	2	64	77	9 388	9 344
Nepomuk	11 619	98	131	313	4	324	4	-11	-44	11 575	11 616
Nýrsko	8 099	75	72	165	31	236	14	-54	-51	8 048	8 095
Nýřany	23 010	267	212	644	34	461	17	200	255	23 265	23 130
Planá	9 285	91	104	239	11	228	12	10	-3	9 282	9 275
Plánice	2 638	27	43	51	3	69	-	-15	-31	2 607	2 619
Plasy	9 476	94	95	279	13	263	4	25	24	9 500	9 470
Plzeň	173 653	1 903	1 938	3 464	1 015	3 227	370	882	847	174 500	174 153
Poběžovice	6 253	74	65	179	13	207	9	-24	-15	6 238	6 269
Přeštice	22 200	206	224	594	29	590	9	24	6	22 206	22 153
Radnice	6 271	56	88	191	15	149	6	51	19	6 290	6 257
Rokycany	36 173	357	416	870	85	848	28	79	20	36 193	36 181
Spálené Poříčí	3 851	38	42	137	-	101	1	35	31	3 882	3 846
Staňkov	5 194	39	57	167	5	87	3	82	64	5 258	5 221
Starý Plzenec	13 592	121	143	431	13	312	12	120	98	13 690	13 608
Stod	8 564	81	90	231	32	284	7	-28	-37	8 527	8 527
Stříbro	14 265	149	154	420	24	432	9	3	-2	14 263	14 268
Sušice	22 366	213	307	493	26	475	24	20	-74	22 292	22 328
Tachov	17 260	168	166	336	103	419	21	-1	1	17 261	17 248
Třemošná	18 293	187	189	513	16	463	2	64	62	18 355	18 281
Všeruby	4 230	57	38	153	2	123	3	29	48	4 278	4 264
Zbiroh	5 443	59	74	185	6	132	3	56	41	5 484	5 479

Tab. 4.1 Pohyb obyvatelstva ve SO POU Plzeňského kraje v roce 2015 - muži

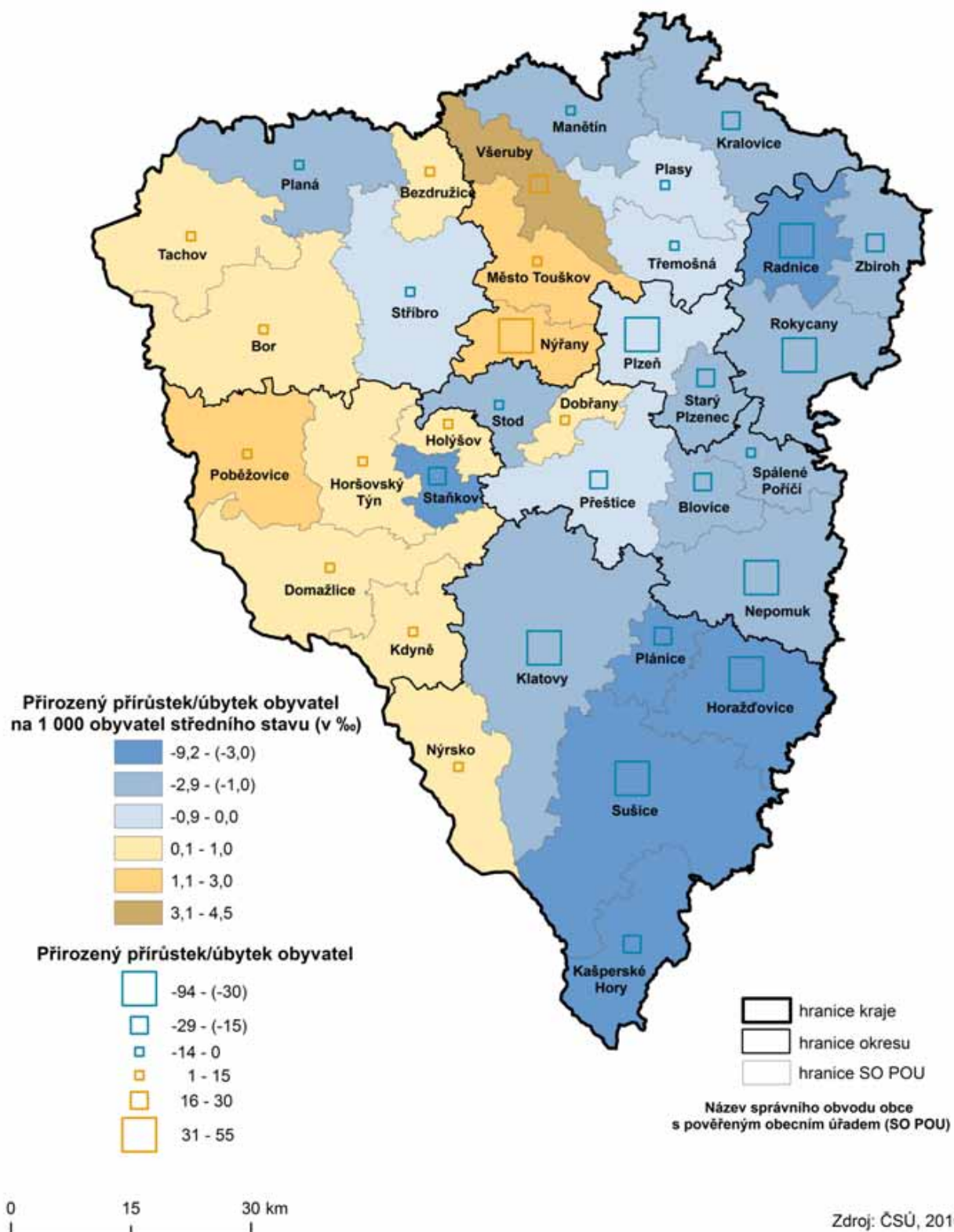
	Stav k 1. 1.	Narození	Zemřelí	Přistě- hováli z ČR	Přistě- hováli z ciziny	Vystě- hováli do ČR	Vystě- hováli do ciziny	Přírůstek migrací	Přírůstek celkem	Stav k 31. 12.	Stav k 1. 7.
Bezručice	1 281	10	16	49	1	39	2	9	3	1 284	1 278
Blovice	3 953	30	34	108	5	80	1	32	28	3 981	3 956
Bor	4 784	51	51	181	27	201	12	-5	-5	4 779	4 749
Dobřany	3 992	46	49	129	6	86	4	45	42	4 034	4 022
Domažlice	12 124	146	141	289	40	263	15	51	56	12 180	12 156
Holýšov	3 106	31	27	102	7	77	2	30	34	3 140	3 114
Horažďovice	5 869	56	75	103	5	125	-	-17	-36	5 833	5 848
Horšovský Týn	4 609	53	46	110	11	110	4	7	14	4 623	4 609
Kašperské Hory	1 029	7	23	30	3	26	-	7	-9	1 020	1 023
Kdyně	4 750	55	47	97	7	112	7	-15	-7	4 743	4 743
Klatovy	19 559	201	224	412	71	388	13	82	59	19 618	19 561
Kralovice	4 908	40	53	117	3	103	3	14	1	4 909	4 901
Manětín	1 494	15	18	42	-	32	1	9	6	1 500	1 499
Město Touškov	4 645	50	46	154	11	118	-	47	51	4 696	4 666
Nepomuk	6 040	40	73	160	2	165	2	-5	-38	6 002	6 029
Nýrsko	4 091	42	48	84	20	127	9	-32	-38	4 053	4 079
Nýřany	11 366	137	112	329	21	213	7	130	155	11 521	11 419
Planá	4 673	46	58	111	6	114	7	-4	-16	4 657	4 662
Plánice	1 348	15	16	23	3	28	-	-2	-3	1 345	1 343
Plasy	4 724	45	45	144	6	128	2	20	20	4 744	4 724
Plzeň	84 484	993	953	1 619	569	1 558	228	402	442	84 926	84 758
Poběžovice	3 182	35	34	79	9	95	5	-12	-11	3 171	3 184
Přeštice	11 177	118	116	284	15	300	5	-6	-4	11 173	11 148
Radnice	3 170	33	45	82	9	70	4	17	5	3 175	3 165
Rokycany	18 011	200	216	400	49	401	15	33	17	18 028	18 026
Spálené Poříčí	1 971	14	23	71	-	46	-	25	16	1 987	1 970
Staňkov	2 623	16	29	63	1	36	2	26	13	2 636	2 631
Starý Plzenec	6 686	71	70	200	8	130	5	73	74	6 760	6 710
Stod	4 373	39	50	116	17	163	6	-36	-47	4 326	4 354
Stříbro	7 166	71	78	200	12	189	3	20	13	7 179	7 177
Sušice	11 014	117	143	232	16	228	12	8	-18	10 996	11 006
Tachov	8 581	84	78	168	54	203	15	4	10	8 591	8 590
Třemošná	9 100	103	92	239	11	213	-	37	48	9 148	9 104
Všeruby	2 132	30	16	73	2	44	1	30	44	2 176	2 163
Zbiroh	2 674	38	31	94	3	63	2	32	39	2 713	2 705



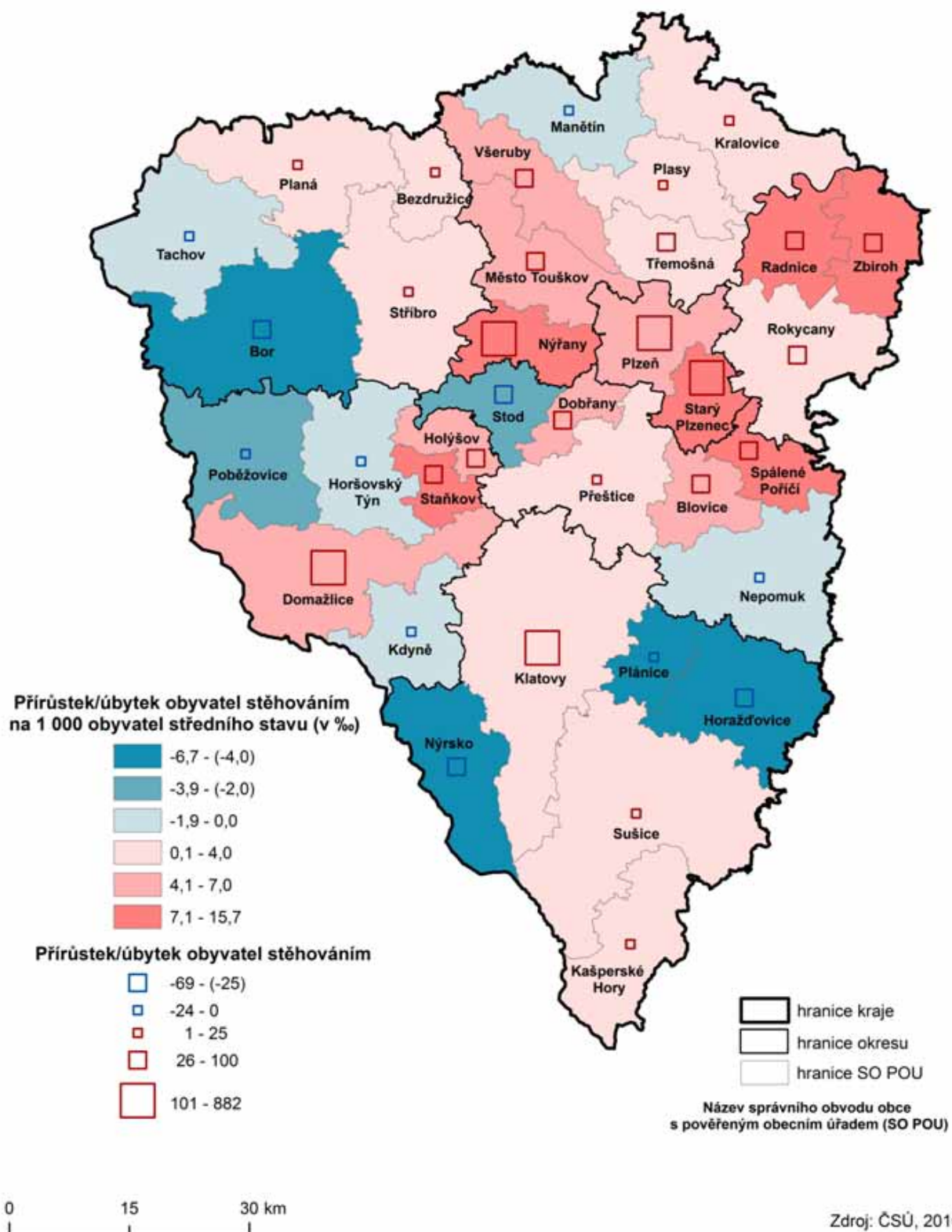
Tab. 4.1 Pohyb obyvatelstva ve SO POU Plzeňského kraje v roce 2015 - ženy

	Stav k 1. 1.	Narození	Zemřelí	Přistě- hováli z ČR	Přistě- hováli z ciziny	Vystě- hováli do ČR	Vystě- hováli do ciziny	Přírůstek migraci	Přírůstek celkem	Stav k 31. 12.	Stav k 1. 7.
Bezručice	1 314	17	10	47	2	51	1	-3	4	1 318	1 314
Blovice	4 066	30	45	113	7	104	4	12	-3	4 063	4 059
Bor	4 679	46	42	183	21	226	11	-33	-29	4 650	4 646
Dobřany	3 981	35	29	105	4	96	6	7	13	3 994	3 984
Domažlice	12 337	126	124	367	38	305	10	90	92	12 429	12 408
Holýšov	3 199	36	36	96	9	91	2	12	12	3 211	3 217
Horažďovice	5 954	49	77	124	3	177	2	-52	-80	5 874	5 900
Horšovský Týn	4 534	39	38	135	6	151	2	-12	-11	4 523	4 510
Kašperské Hory	1 053	8	11	32	4	37	-	-1	-4	1 049	1 046
Kdyně	4 910	51	56	118	19	120	2	15	10	4 920	4 921
Klatovy	20 292	155	223	502	47	488	9	52	-16	20 276	20 291
Kralovice	4 837	57	61	136	2	134	1	3	-1	4 836	4 830
Manětín	1 463	12	17	35	1	45	2	-11	-16	1 447	1 448
Město Touškov	4 666	49	40	151	3	135	2	17	26	4 692	4 678
Nepomuk	5 579	58	58	153	2	159	2	-6	-6	5 573	5 587
Nýrsko	4 008	33	24	81	11	109	5	-22	-13	3 995	4 016
Nýřany	11 644	130	100	315	13	248	10	70	100	11 744	11 711
Planá	4 612	45	46	128	5	114	5	14	13	4 625	4 613
Plánice	1 290	12	27	28	-	41	-	-13	-28	1 262	1 276
Plasy	4 752	49	50	135	7	135	2	5	4	4 756	4 746
Plzeň	89 169	910	985	1 845	446	1 669	142	480	405	89 574	89 395
Poběžovice	3 071	39	31	100	4	112	4	-12	-4	3 067	3 085
Přeštice	11 023	88	108	310	14	290	4	30	10	11 033	11 005
Radnice	3 101	23	43	109	6	79	2	34	14	3 115	3 092
Rokycany	18 162	157	200	470	36	447	13	46	3	18 165	18 155
Spálené Poříčí	1 880	24	19	66	-	55	1	10	15	1 895	1 876
Staňkov	2 571	23	28	104	4	51	1	56	51	2 622	2 590
Starý Plzenec	6 906	50	73	231	5	182	7	47	24	6 930	6 898
Stod	4 191	42	40	115	15	121	1	8	10	4 201	4 173
Stříbro	7 099	78	76	220	12	243	6	-17	-15	7 084	7 091
Sušice	11 352	96	164	261	10	247	12	12	-56	11 296	11 322
Tachov	8 679	84	88	168	49	216	6	-5	-9	8 670	8 658
Třemošná	9 193	84	97	274	5	250	2	27	14	9 207	9 177
Všeruby	2 098	27	22	80	-	79	2	-1	4	2 102	2 101
Zbiroh	2 769	21	43	91	3	69	1	24	2	2 771	2 774

## Přirozený přírůstek obyvatel ve SO POU Plzeňského kraje v roce 2015



## Přírůstek obyvatel stěhováním ve SO POU Plzeňského kraje v roce 2015





Tab. 4.2 Věkové složení obyvatelstva ve SO POU Plzeňského kraje k 31. 12. 2015 - celkem

	0-4	5-9	10-14	15-19	20-24	25-29	30-34	35-39	40-44	45-49
Bezručice	101	144	113	127	160	185	161	183	186	172
Blovice	379	472	347	359	464	489	523	634	723	533
Bor	519	657	474	449	551	701	654	783	792	645
Dobřany	449	504	404	332	425	533	586	735	737	474
Domažlice	1 298	1 396	1 114	1 058	1 367	1 663	1 561	1 972	2 036	1 591
Holýšov	358	395	281	310	354	443	445	523	549	393
Horažďovice	508	563	548	527	695	690	669	861	962	754
Horšovský Týn	468	535	489	403	540	574	615	713	792	648
Kašperské Hory	80	91	91	73	139	127	121	144	170	146
Kdyně	421	529	493	485	566	603	564	758	875	714
Klatovy	1 950	2 207	1 946	1 721	2 108	2 458	2 600	3 173	3 255	2 732
Kralovice	444	517	420	441	640	627	607	773	754	616
Manětín	122	137	143	124	163	170	166	251	244	182
Město Touškov	507	579	453	451	508	639	660	778	861	667
Nepomuk	525	591	502	470	623	647	784	938	941	744
Nýrsko	362	421	361	390	500	533	550	666	683	559
Nýřany	1 299	1 555	1 199	1 023	1 279	1 459	1 684	2 149	2 100	1 544
Planá	474	567	404	437	595	590	645	729	785	633
Plánice	91	121	123	116	144	149	163	191	222	183
Plasy	432	499	447	443	528	599	605	766	818	632
Plzeň	8 883	9 305	7 027	6 334	8 350	11 868	13 597	15 100	14 297	11 065
Poběžovice	293	354	313	312	399	413	351	473	567	448
Přeštice	1 078	1 272	992	1 005	1 222	1 361	1 501	1 877	1 930	1 518
Radnice	289	299	247	245	369	386	427	502	509	410
Rokycany	1 823	1 967	1 593	1 569	1 969	2 345	2 463	2 996	3 015	2 444
Spálené Poříčí	215	218	175	175	224	243	261	333	315	254
Staňkov	225	308	278	210	308	299	351	450	430	329
Starý Plzenec	742	879	645	547	719	823	969	1 146	1 155	873
Stod	391	446	370	387	467	557	581	667	729	576
Stříbro	722	740	652	613	856	1 033	1 025	1 200	1 122	970
Sušice	1 045	1 148	1 027	983	1 314	1 272	1 337	1 600	1 750	1 495
Tachov	799	889	781	787	1 011	1 258	1 228	1 317	1 538	1 195
Třemošná	951	1 036	842	816	1 052	1 153	1 190	1 535	1 553	1 269
Všeruby	220	270	204	237	277	246	307	361	371	300
Zbiroh	282	280	264	251	333	338	380	441	459	353



Tab. 4.2 Věkové složení obyvatelstva ve SO POU Plzeňského kraje k 31. 12. 2015 - celkem

dokončení

	50-54	55-59	60-64	65-69	70-74	75-79	80-84	85+	Celkem
Bezručice	182	199	187	188	121	93	65	35	2 602
Blovice	511	483	567	528	390	262	214	166	8 044
Bor	644	625	627	550	319	206	143	90	9 429
Dobřany	509	440	588	510	331	206	143	122	8 028
Domažlice	1 600	1 631	1 831	1 614	1 100	769	593	415	24 609
Holýšov	432	377	372	439	300	170	121	89	6 351
Horažďovice	809	819	870	819	632	449	327	205	11 707
Horšovský Týn	591	614	698	638	337	233	161	97	9 146
Kašperské Hory	162	132	164	160	107	76	53	33	2 069
Kdyně	594	572	638	690	490	312	203	156	9 663
Klatovy	2 611	2 479	2 913	2 781	2 018	1 277	933	732	39 894
Kralovice	638	683	750	635	472	313	234	181	9 745
Manětín	192	208	259	240	155	99	54	38	2 947
Město Touškov	612	545	641	630	371	231	149	106	9 388
Nepomuk	764	733	939	888	573	398	308	207	11 575
Nýrsko	589	523	576	568	339	226	116	86	8 048
Nýřany	1 477	1 291	1 407	1 416	989	661	438	295	23 265
Planá	635	650	662	608	373	241	154	100	9 282
Plánice	188	216	192	201	124	73	51	59	2 607
Plasy	602	580	739	673	434	340	210	153	9 500
Plzeň	10 971	10 623	12 108	11 322	9 487	6 186	4 484	3 493	174 500
Poběžovice	388	409	426	483	263	169	100	77	6 238
Přeštice	1 475	1 377	1 544	1 462	1 058	670	479	385	22 206
Radnice	388	382	465	491	351	201	176	153	6 290
Rokycany	2 368	2 266	2 551	2 430	1 722	1 185	843	644	36 193
Spálené Poříčí	231	238	297	252	180	117	97	57	3 882
Staňkov	334	343	398	379	257	159	110	90	5 258
Starý Plzenec	867	880	937	909	687	396	293	223	13 690
Stod	558	536	625	645	427	264	186	115	8 527
Stříbro	1 037	987	935	954	590	420	251	156	14 263
Sušice	1 480	1 546	1 684	1 557	1 187	756	639	472	22 292
Tachov	1 230	1 153	1 285	1 128	671	481	288	222	17 261
Třemošná	1 195	1 165	1 305	1 174	823	543	407	346	18 355
Všeruby	278	270	279	266	168	98	73	53	4 278
Zbiroh	348	382	390	387	253	151	111	81	5 484

Tab. 4.2 Věkové složení obyvatelstva ve SO POU Plzeňského kraje k 31. 12. 2015 - muži

	0-4	5-9	10-14	15-19	20-24	25-29	30-34	35-39	40-44	45-49
Bezručice	55	68	52	67	82	105	86	95	92	93
Blovice	201	249	174	180	236	255	266	321	380	264
Bor	258	339	246	242	292	346	344	420	387	347
Dobřany	239	271	209	193	212	272	297	365	375	241
Domažlice	683	694	567	577	656	864	847	1 003	1 026	808
Holýšov	188	199	143	150	189	214	227	264	285	195
Horažďovice	236	283	293	271	382	374	357	443	495	406
Horšovský Týn	231	273	257	210	294	291	310	383	406	340
Kašperské Hory	46	49	48	42	73	62	56	74	88	79
Kdyně	217	266	229	237	293	306	302	382	449	377
Klatovy	998	1 136	981	865	1 065	1 284	1 343	1 635	1 630	1 413
Kralovice	220	258	217	237	355	330	324	406	382	323
Manětín	62	73	60	63	86	83	97	125	132	107
Město Touškov	249	300	238	237	241	317	330	406	440	343
Nepomuk	249	296	256	235	345	361	427	528	515	423
Nýrsko	194	220	187	193	272	276	290	355	359	280
Nýřany	659	780	616	514	635	724	855	1 048	1 141	810
Planá	245	292	200	225	323	298	326	383	383	327
Plánice	41	61	71	56	69	86	88	109	116	107
Plasy	214	267	226	223	272	311	310	392	427	336
Plzeň	4 533	4 687	3 555	3 212	4 220	6 021	7 049	7 760	7 326	5 637
Poběžovice	140	165	165	159	210	207	198	235	305	248
Přeštice	573	635	487	537	636	675	797	970	997	817
Radnice	147	172	112	118	200	208	210	278	281	220
Rokycany	968	1 037	844	793	1 027	1 204	1 250	1 535	1 560	1 264
Spálené Poříčí	120	112	98	92	118	138	123	180	170	146
Staňkov	118	159	134	115	165	161	195	228	213	188
Starý Plzenec	368	438	331	288	375	416	478	588	578	432
Stod	207	240	183	193	239	306	308	349	386	305
Stříbro	353	365	355	311	434	536	566	634	597	491
Sušice	521	591	525	502	677	663	696	826	883	761
Tachov	383	442	390	423	526	665	645	710	751	613
Třemošná	499	574	457	391	552	564	612	756	811	652
Všeruby	109	127	112	118	145	138	161	181	185	159
Zbiroh	146	141	133	135	158	162	177	237	241	178



Tab. 4.2 Věkové složení obyvatelstva ve SO POU Plzeňského kraje k 31. 13. 2015 - muži

dokončení

	50-54	55-59	60-64	65-69	70-74	75-79	80-84	85+	Celkem
Bezručice	85	107	94	93	49	39	15	7	1 284
Blovice	270	254	269	252	176	109	78	47	3 981
Bor	334	325	333	261	147	75	60	23	4 779
Dobřany	258	228	279	267	156	89	48	35	4 034
Domažlice	805	797	929	779	492	313	206	134	12 180
Holýšov	229	193	181	200	155	61	41	26	3 140
Horažďovice	404	434	438	401	280	172	103	61	5 833
Horšovský Týn	302	311	344	314	161	95	71	30	4 623
Kašperské Hory	79	73	75	84	45	24	17	6	1 020
Kdyně	315	280	326	317	195	138	71	43	4 743
Klatovy	1 289	1 248	1 376	1 344	897	550	345	219	19 618
Kralovice	319	349	367	328	208	142	91	53	4 909
Manětín	101	104	125	134	69	53	19	7	1 500
Město Touškov	332	270	330	299	181	102	49	32	4 696
Nepomuk	438	372	496	449	266	173	112	61	6 002
Nýrsko	288	261	280	288	140	102	45	23	4 053
Nýřany	743	689	658	653	449	269	174	104	11 521
Planá	329	334	329	314	167	93	58	31	4 657
Plánice	94	111	105	110	61	34	12	14	1 345
Plasy	305	290	359	326	194	149	86	57	4 744
Plzeň	5 514	5 023	5 804	5 035	4 110	2 588	1 710	1 142	84 926
Poběžovice	211	205	217	244	136	70	37	19	3 171
Přeštice	791	684	757	723	479	300	195	120	11 173
Radnice	190	198	234	231	169	84	70	53	3 175
Rokycany	1 224	1 144	1 237	1 144	788	508	296	205	18 028
Spálené Poříčí	109	126	142	122	87	40	46	18	1 987
Staňkov	160	168	207	180	115	69	31	30	2 636
Starý Plzenec	426	434	470	457	319	172	116	74	6 760
Stod	295	286	313	306	198	111	68	33	4 326
Stříbro	531	522	446	470	254	159	107	48	7 179
Sušice	787	772	821	774	521	299	236	141	10 996
Tachov	652	579	618	544	301	194	96	59	8 591
Třemošná	608	574	648	567	377	246	158	102	9 148
Všeruby	134	143	150	130	84	45	33	22	2 176
Zbiroh	196	181	209	178	113	57	44	27	2 713

Tab. 4.2 Věkové složení obyvatelstva ve SO POU Plzeňského kraje k 31. 12. 2015 - ženy

	0-4	5-9	10-14	15-19	20-24	25-29	30-34	35-39	40-44	45-49
Bezručice	46	76	61	60	78	80	75	88	94	79
Blovice	178	223	173	179	228	234	257	313	343	269
Bor	261	318	228	207	259	355	310	363	405	298
Dobřany	210	233	195	139	213	261	289	370	362	233
Domažlice	615	702	547	481	711	799	714	969	1 010	783
Holýšov	170	196	138	160	165	229	218	259	264	198
Horažďovice	272	280	255	256	313	316	312	418	467	348
Horšovský Týn	237	262	232	193	246	283	305	330	386	308
Kašperské Hory	34	42	43	31	66	65	65	70	82	67
Kdyně	204	263	264	248	273	297	262	376	426	337
Klatovy	952	1 071	965	856	1 043	1 174	1 257	1 538	1 625	1 319
Kralovice	224	259	203	204	285	297	283	367	372	293
Manětín	60	64	83	61	77	87	69	126	112	75
Město Touškov	258	279	215	214	267	322	330	372	421	324
Nepomuk	276	295	246	235	278	286	357	410	426	321
Nýrsko	168	201	174	197	228	257	260	311	324	279
Nýřany	640	775	583	509	644	735	829	1 101	959	734
Planá	229	275	204	212	272	292	319	346	402	306
Plánice	50	60	52	60	75	63	75	82	106	76
Plasy	218	232	221	220	256	288	295	374	391	296
Plzeň	4 350	4 618	3 472	3 122	4 130	5 847	6 548	7 340	6 971	5 428
Poběžovice	153	189	148	153	189	206	153	238	262	200
Přeštice	505	637	505	468	586	686	704	907	933	701
Radnice	142	127	135	127	169	178	217	224	228	190
Rokycany	855	930	749	776	942	1 141	1 213	1 461	1 455	1 180
Spálené Poříčí	95	106	77	83	106	105	138	153	145	108
Staňkov	107	149	144	95	143	138	156	222	217	141
Starý Plzenec	374	441	314	259	344	407	491	558	577	441
Stod	184	206	187	194	228	251	273	318	343	271
Stříbro	369	375	297	302	422	497	459	566	525	479
Sušice	524	557	502	481	637	609	641	774	867	734
Tachov	416	447	391	364	485	593	583	607	787	582
Třemošná	452	462	385	425	500	589	578	779	742	617
Všeruby	111	143	92	119	132	108	146	180	186	141
Zbiroh	136	139	131	116	175	176	203	204	218	175

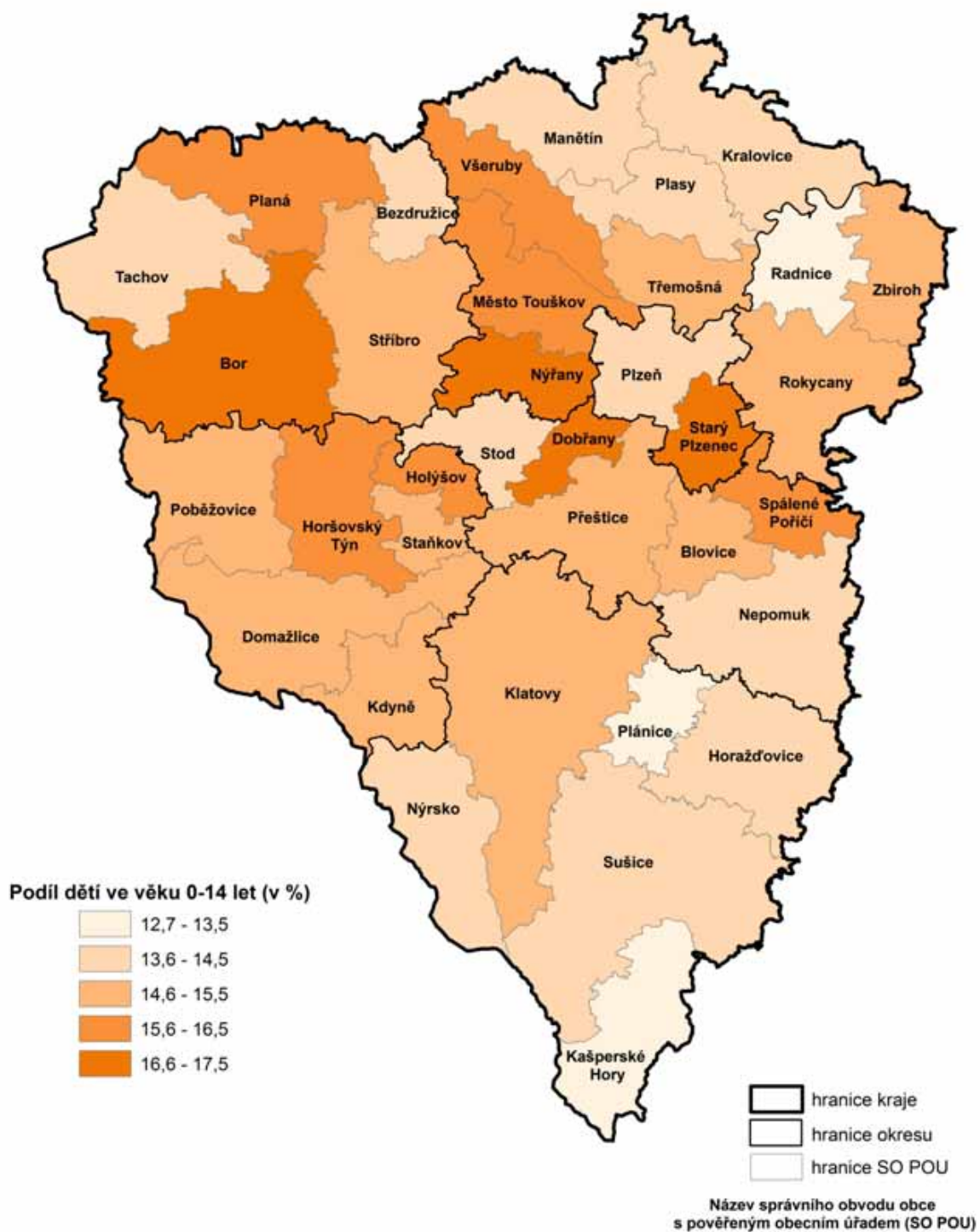


Tab. 4.2 Věkové složení obyvatelstva ve SO POU Plzeňského kraje k 31. 12. 2015 - ženy

dokončení

	50-54	55-59	60-64	65-69	70-74	75-79	80-84	85+	Celkem
Bezručice	97	92	93	95	72	54	50	28	1 318
Blovce	241	229	298	276	214	153	136	119	4 063
Bor	310	300	294	289	172	131	83	67	4 650
Dobřany	251	212	309	243	175	117	95	87	3 994
Domažlice	795	834	902	835	608	456	387	281	12 429
Holýšov	203	184	191	239	145	109	80	63	3 211
Horažďovice	405	385	432	418	352	277	224	144	5 874
Horšovský Týn	289	303	354	324	176	138	90	67	4 523
Kašperské Hory	83	59	89	76	62	52	36	27	1 049
Kdyně	279	292	312	373	295	174	132	113	4 920
Klatovy	1 322	1 231	1 537	1 437	1 121	727	588	513	20 276
Kralovice	319	334	383	307	264	171	143	128	4 836
Manětín	91	104	134	106	86	46	35	31	1 447
Město Touškov	280	275	311	331	190	129	100	74	4 692
Nepomuk	326	361	443	439	307	225	196	146	5 573
Nýrsko	301	262	296	280	199	124	71	63	3 995
Nýřany	734	602	749	763	540	392	264	191	11 744
Planá	306	316	333	294	206	148	96	69	4 625
Plánice	94	105	87	91	63	39	39	45	1 262
Plasy	297	290	380	347	240	191	124	96	4 756
Plzeň	5 457	5 600	6 304	6 287	5 377	3 598	2 774	2 351	89 574
Poběžovice	177	204	209	239	127	99	63	58	3 067
Přeštice	684	693	787	739	579	370	284	265	11 033
Radnice	198	184	231	260	182	117	106	100	3 115
Rokycany	1 144	1 122	1 314	1 286	934	677	547	439	18 165
Spálené Poříčí	122	112	155	130	93	77	51	39	1 895
Staňkov	174	175	191	199	142	90	79	60	2 622
Starý Plzenec	441	446	467	452	368	224	177	149	6 930
Stod	263	250	312	339	229	153	118	82	4 201
Stříbro	506	465	489	484	336	261	144	108	7 084
Sušice	693	774	863	783	666	457	403	331	11 296
Tachov	578	574	667	584	370	287	192	163	8 670
Třemošná	587	591	657	607	446	297	249	244	9 207
Všeruby	144	127	129	136	84	53	40	31	2 102
Zbiroh	152	201	181	209	140	94	67	54	2 771

## Podíl dětí ve věku 0-14 let ve SO POU Plzeňského kraje k 31. 12. 2015



0 15 30 km

Zdroj: ČSÚ, 2016



Tab. 5.1 Pohyb obyvatelstva v obcích Plzeňského kraje v roce 2015 - celkem

	Kód obce	Okres	Stav k 1. 1.	Narození	Zemřelí	Přistě-hovalí z ČR	Přistě-hovalí z ciziny	Vystě-hovalí do ČR	Vystě-hovalí do ciziny	Přírůstek migrací	Přírůstek celkem	Stav k 31. 12.	Stav k 1. 7.
Babylon	553433	DO	308	4	6	7	4	15	-	-4	-6	302	306
Bdeněves	566756	PS	655	6	6	19	-	12	-	7	7	662	661
Běhařov	541842	KT	207	-	5	8	10	5	-	13	8	215	213
Bělá nad Radbuzou	553441	DO	1 773	18	12	44	5	53	6	-10	-4	1 769	1 768
Benešovice	560723	TC	189	4	-	17	-	10	-	7	11	200	200
Běšiny	555797	KT	811	11	16	19	-	22	-	-3	-8	803	809
Bezděkov	541095	RO	132	1	2	5	-	1	-	4	3	135	132
Bezděkov	555801	KT	949	6	8	16	2	19	-	-1	-3	946	942
Bezdružice	560740	TC	913	11	4	26	1	34	3	-10	-3	910	912
Bezvěrov	558656	PS	670	9	5	18	-	20	-	-2	2	672	682
Bílov	530239	PS	87	1	2	-	-	-	-	-	-1	86	86
Biřkov	578088	KT	128	1	-	1	-	6	-	-5	-4	124	127
Blatnice	558672	PS	820	9	4	21	1	17	-	5	10	830	822
Blažim	566764	PS	65	-	-	-	-	1	-	-1	-1	64	65
Blížejov	553450	DO	1 451	18	10	35	-	38	-	-3	5	1 456	1 443
Blovice	557587	PJ	4 155	20	39	95	6	90	4	7	-12	4 143	4 148
Bohy	566471	PS	127	3	2	5	-	5	-	-	1	128	128
Bolešiny	555835	KT	767	6	7	16	2	14	1	3	2	769	767
Bolkov	540463	PJ	57	-	2	-	-	2	-	-2	-4	53	55
Bor	560758	TC	4 151	38	48	121	17	153	3	-18	-28	4 123	4 136
Borovno	566705	PJ	89	1	1	1	-	-	-	1	1	90	89
Borovy	542156	PJ	224	2	3	8	-	4	1	3	2	226	224
Brniřov	566136	DO	385	4	3	13	-	5	-	8	9	394	395
Brod nad Tichou	541605	TC	250	5	2	3	1	6	-	-2	1	251	253
Brodslavy	566489	PS	75	-	2	-	-	3	-	-3	-5	70	71
Broumov	541401	TC	129	3	-	1	-	-	-	1	4	133	131
Břasy	559725	RO	2 219	22	27	66	14	45	2	33	28	2 247	2 213
Březina	559733	RO	353	-	2	8	-	15	-	-7	-9	344	347
Břežany	541923	KT	189	4	3	10	-	2	-	8	9	198	195
Bučí	558699	PS	176	-	2	7	1	5	-	3	1	177	172
Budětice	555894	KT	305	2	9	4	-	4	-	-	-7	298	301
Bujesily	559741	RO	61	1	1	1	-	-	-	1	1	62	61
Buková	546372	PJ	226	2	6	7	-	6	-	1	-3	223	227
Bukovec	553506	DO	98	1	-	14	-	3	-	11	12	110	110
Bukovník	530085	KT	73	2	1	1	-	3	-	-2	-1	72	71
Bušovice	559750	RO	587	3	7	17	1	9	-	9	5	592	592
Cebiv	560782	TC	275	3	4	10	-	7	-	3	2	277	272
Cekov	559768	RO	125	2	2	11	-	11	-	-	-	125	129
Ctiboř	579459	TC	327	-	1	2	-	7	-	-5	-6	321	320
Čachrov	555941	KT	525	6	7	8	-	15	-	-7	-8	517	522
Částkov	560804	TC	364	5	6	8	-	11	1	-4	-5	359	357
Čečovice	566080	DO	107	3	1	8	-	3	-	5	7	114	111
Čeminy	558711	PS	244	2	4	10	-	1	-	9	7	251	245
Čermná	553514	DO	235	3	1	10	-	6	-	4	6	241	242
Černíkov	553531	KT	328	1	7	11	-	7	-	4	-2	326	320
Černíkovice	566632	PS	72	1	1	5	-	5	-	-	-	72	66
Černošín	560812	TC	1 158	8	15	32	2	25	-	9	2	1 160	1 163
Černovice	566098	DO	156	1	11	17	-	2	-	15	5	161	158
Čerňovice	530328	PS	185	3	3	8	-	10	-	-2	-2	183	179
Červené Poříčí	542172	KT	225	3	3	7	1	2	-	6	6	231	230
Česká Bříza	558745	PS	558	6	3	14	-	6	-	8	11	569	565
Česká Kubice	553549	DO	891	18	7	36	14	42	4	4	15	906	904



Tab. 5.1 Pohyb obyvatelstva v obcích Plzeňského kraje v roce 2015 - celkem

1. pokračování

	Kód obce	Okres	Stav k 1. 1.	Narození	Zemřelí	Přistě-hovalí z ČR	Přistě-hovalí z ciziny	Vystě-hovalí do ČR	Vystě-hovalí do ciziny	Přírůstek migrací	Přírůstek celkem	Stav k 31. 12.	Stav k 1. 7.
Čihaň	542024	KT	204	1	2	5	1	6	-	-	-1	203	205
Čilá	540927	RO	17	-	2	-	-	-	-	-	-2	15	17
Čimice	578495	KT	174	-	2	2	-	3	1	-2	-4	170	173
Čížice	557641	PJ	536	2	11	12	-	21	1	-10	-19	517	526
Čížkov	557650	PJ	657	4	6	18	-	27	-	-9	-11	646	654
Čmeliny	578568	PJ	124	3	-	3	-	3	-	-	3	127	129
Dešenice	556041	KT	687	8	14	16	1	9	-	8	2	689	685
Díly	553557	DO	377	8	3	1	-	2	1	-2	3	380	378
Dlažov	556068	KT	457	5	8	25	-	16	1	8	5	462	460
Dlouhá Ves	556076	KT	832	8	5	48	6	20	-	34	37	869	858
Dlouhý Újezd	560839	TC	381	3	1	7	-	4	2	1	3	384	380
Dnešice	557668	PJ	822	1	10	34	4	20	3	15	6	828	824
Dobruška	530123	KT	100	-	1	3	-	1	-	2	1	101	98
Dobruška	557676	PJ	6 162	70	58	156	6	131	6	25	37	6 199	6 180
Dobříč	558770	PS	412	4	2	8	-	7	-	1	3	415	409
Dobřív	559776	RO	1 286	12	15	34	4	42	-	-4	-7	1 279	1 278
Dolany	556106	KT	888	5	7	30	-	19	-	11	9	897	899
Dolany	558788	PS	289	3	2	9	-	9	-	-	1	290	288
Dolce	539945	PJ	272	5	4	13	-	2	-	11	12	284	279
Dolní Bělá	558796	PS	426	5	3	12	-	20	-	-8	-6	420	423
Dolní Hradiště	558800	PS	47	1	2	4	-	-	-	4	3	50	48
Dolní Lukavice	557684	PJ	902	9	11	48	3	34	-	17	15	917	909
Domažlice	553425	DO	11 127	119	130	293	50	280	16	47	36	11 163	11 159
Domoraz	578517	KT	54	-	2	1	-	-	-	1	-1	53	54
Drahkov	540251	PJ	124	2	1	5	2	3	-	4	5	129	122
Drahoňův Újezd	530379	RO	141	2	3	4	1	6	-	-1	-2	139	140
Drahotín	553573	DO	188	3	2	4	-	-	-	4	5	193	194
Dražeň	578665	PS	154	-	2	5	-	12	-	-7	-9	145	148
Dražonov	553581	DO	409	7	5	14	1	7	-	8	10	419	410
Dražovice	566683	KT	157	4	-	6	-	3	-	3	7	164	157
Druztová	558834	PS	738	6	8	16	-	6	-	10	8	746	747
Dýšina	558851	PM	1 829	14	13	47	4	56	-	-5	-4	1 825	1 832
Ejpovice	559792	RO	660	6	7	13	3	10	-	6	5	665	664
Erpužice	560855	TC	352	1	3	6	-	13	-	-7	-9	343	348
Frymburk	578525	KT	111	5	2	-	-	1	-	-1	2	113	115
Halže	560863	TC	967	13	7	23	3	39	-	-13	-7	960	955
Hamry	578240	KT	122	3	-	8	2	5	-	5	8	130	128
Hartmanice	556181	KT	1 046	15	10	21	-	33	-	-12	-7	1 039	1 047
Hejtná	541796	KT	176	1	4	1	1	8	-	-6	-9	167	170
Heřmanova Huť	558869	PS	1 747	22	20	39	1	41	2	-3	-1	1 746	1 740
Hlavňovice	556203	KT	479	3	6	13	1	1	-	13	10	489	479
Hlince	566390	PS	67	-	-	2	-	1	-	1	1	68	67
Hlohová	553620	DO	261	2	4	11	-	5	-	6	4	265	264
Hlohovčice	566641	DO	170	1	3	6	-	5	-	1	-1	169	171
Hlohovice	559806	RO	318	4	6	16	-	14	2	-	-2	316	314
Hnačov	542083	KT	94	-	1	1	-	3	-	-2	-3	91	91
Hněvnice	530221	PS	108	-	-	7	-	4	-	3	3	111	109
Holoubkov	559814	RO	1 424	9	8	38	3	27	-	14	15	1 439	1 427
Holovousy	566730	PS	63	1	-	-	-	3	-	-3	-2	61	64
Holýšov	553654	DO	5 005	57	44	120	13	126	2	5	18	5 023	5 011
Honezovice	540668	PJ	230	7	1	11	-	-	-	11	17	247	236
Hora Svatého Václava	566276	DO	67	-	-	2	-	1	-	1	1	68	67



Tab. 5.1 Pohyb obyvatelstva v obcích Plzeňského kraje v roce 2015 - celkem

2. pokračování

	Kód obce	Okres	Stav k 1. 1.	Narození	Zemřelí	Přistě-hovalí z ČR	Přistě-hovalí z ciziny	Vystě-hovalí do ČR	Vystě-hovalí do ciziny	Přírůstek migrací	Přírůstek celkem	Stav k 31. 12.	Stav k 1. 7.
Horažďovice	556254	KT	5 428	55	63	75	3	130	-	-52	-60	5 368	5 389
Horní Bělá	558877	PS	541	6	2	27	-	20	-	7	11	552	553
Horní Břiza	558885	PS	4 291	46	65	112	4	125	1	-10	-29	4 262	4 259
Horní Kamenice	553662	DO	229	2	2	16	-	6	-	10	10	239	237
Horní Kozolupy	541290	TC	245	4	4	14	-	8	-	6	6	251	242
Horní Lukavice	539821	PJ	415	2	5	15	-	11	-	4	1	416	419
Horská Kvilda	542091	KT	64	-	-	1	-	2	-	-1	-1	63	65
Horšice	557722	PJ	409	7	2	4	1	9	-	-4	1	410	405
Horšovský Týn	553671	DO	4 970	40	47	102	13	112	5	-2	-9	4 961	4 943
Hostouň	553689	DO	1 313	15	18	55	1	42	-	14	11	1 324	1 337
Hošťka	560898	TC	422	5	4	15	4	10	1	8	9	431	427
Hradec	557731	PJ	535	5	1	14	4	14	-	4	8	543	536
Hrádek	556301	KT	1 407	13	16	30	-	15	-	15	12	1 419	1 416
Hrádek	559822	RO	2 862	32	35	55	9	81	3	-20	-23	2 839	2 864
Hradešice	556319	KT	418	3	5	16	-	17	-	-1	-3	415	413
Hradiště	541001	RO	32	1	-	-	-	1	-	-1	-	32	32
Hradiště	557749	PJ	211	1	4	8	-	8	-	-	-3	208	206
Hradiště	566179	DO	158	4	-	4	-	2	-	2	6	164	159
Hromnice	558915	PS	1 198	13	12	25	3	29	-	-1	-	1 198	1 194
Hůrky	559849	RO	234	2	3	8	-	12	-	-4	-5	229	235
Hvozd	558931	PS	256	5	7	1	-	3	-	-2	-4	252	255
Hvoždany	566331	DO	30	1	1	1	-	-	-	1	1	31	29
Chanovice	556335	KT	733	3	6	21	-	21	-	-	-3	730	735
Ceznovice	559857	RO	749	8	14	10	-	10	-	-	-6	743	747
Chlistov	556343	KT	113	-	-	15	-	5	-	10	10	123	115
Chlum	540803	RO	44	-	2	1	-	-	-	1	-1	43	43
Chlum	557773	PJ	233	2	2	13	-	7	-	6	6	239	229
Chlumčany	557781	PJ	2 370	29	22	52	1	66	1	-14	-7	2 363	2 364
Chlumy	540307	PJ	206	1	2	-	-	1	-	-1	-2	204	203
Chocenice	557803	PJ	561	5	5	15	1	11	-	5	5	566	560
Chocomyšl	553727	DO	116	1	2	4	-	6	-	-2	-3	113	114
Chodov	553735	DO	771	6	6	13	1	16	1	-3	-3	768	774
Chodová Planá	560901	TC	1 852	17	15	72	2	54	5	15	17	1 869	1 860
Chodská Lhota	553743	DO	425	7	6	13	1	18	-	-4	-3	422	426
Chodský Újezd	560910	TC	761	9	10	29	1	20	-	10	9	770	757
Chomle	541141	RO	62	-	2	6	-	5	-	1	-1	61	62
Chotěšov	557838	PJ	2 782	34	30	77	12	87	4	-2	2	2 784	2 776
Chotíkov	558940	PS	1 142	9	6	23	5	35	-	-7	-4	1 138	1 147
Chrást	558966	PM	1 866	10	25	43	11	35	1	18	3	1 869	1 877
Chrastavice	553751	DO	390	3	-	9	-	11	-	-2	1	391	387
Chříč	558974	PS	202	1	5	10	-	4	-	6	2	204	203
Chudenice	556378	KT	755	9	8	21	1	16	-	6	7	762	754
Chudenín	556386	KT	588	7	7	23	1	17	2	5	5	593	594
Chválenice	557846	PM	687	7	6	23	-	16	-	7	8	695	690
Janovice nad Úhlavou	556394	KT	2 271	28	15	49	3	95	-	-43	-30	2 241	2 261
Jarov	558982	PS	132	-	2	8	-	2	-	6	4	136	137
Jarov	578541	PJ	224	3	-	2	-	4	-	-2	1	225	227
Javor	541869	KT	71	1	1	4	-	5	-	-1	-1	70	66
Ježovy	541753	KT	237	1	2	16	3	18	-	1	-	237	238
Kaceřov	558991	PS	138	2	1	2	-	1	-	1	2	140	140
Kakejcov	579017	RO	90	2	-	-	-	-	-	-	2	92	90
Kamenec	566811	RO	60	-	-	3	-	2	-	1	1	61	60

Tab. 5.1 Pohyb obyvatelstva v obcích Plzeňského kraje v roce 2015 - celkem

3. pokračování

	Kód obce	Okres	Stav k 1. 1.	Narození	Zemřelí	Přistě-hovalí z ČR	Přistě-hovalí z ciziny	Vystě-hovalí do ČR	Vystě-hovalí do ciziny	Přírůstek migrací	Přírůstek celkem	Stav k 31. 12.	Stav k 1. 7.
Kamenný Újezd	541150	RO	726	11	5	28	-	8	1	19	25	751	738
Kanice	566144	DO	192	5	2	6	-	3	-	3	6	198	197
Kaničky	553778	DO	27	-	-	-	-	-	-	-	-	27	27
Kařez	559903	RO	648	4	7	19	3	19	1	2	-1	647	650
Kařízek	530361	RO	52	-	-	-	-	3	-	-3	-3	49	52
Kasejovice	557862	PJ	1 280	14	13	25	-	29	-	-4	-3	1 277	1 278
Kašperské Hory	556432	KT	1 458	10	23	46	4	45	-	5	-8	1 450	1 450
Kaznějov	559008	PS	3 118	28	36	82	6	105	3	-20	-28	3 090	3 090
Kbel	557871	PJ	295	5	3	8	-	1	1	6	8	303	296
Kbelany	538183	PS	100	1	1	3	-	7	-	-4	-4	96	98
Kdyně	553786	DO	5 283	61	62	99	22	119	6	-4	-5	5 278	5 264
Kejnice	541826	KT	111	1	3	1	-	1	-	-	-2	109	109
Klabava	559911	RO	461	4	2	16	2	12	-	6	8	469	469
Kladruby	559920	RO	166	-	-	2	1	5	-	-2	-2	164	164
Kladruby	560928	TC	1 572	18	14	46	4	26	1	23	27	1 599	1 580
Klášteř	557897	PJ	206	3	2	12	-	5	-	7	8	214	211
Klatovy	555771	KT	22 344	212	262	474	74	413	14	121	71	22 415	22 398
Klenčí pod Čerchovem	553794	DO	1 298	11	7	35	4	26	1	12	16	1 314	1 309
Klenová	541851	KT	121	1	-	5	-	8	-	-3	-2	119	115
Kočín	578771	PS	127	-	1	10	-	7	-	3	2	129	128
Kočov	541559	TC	200	4	3	4	1	9	-	-4	-3	197	199
Kokašice	541494	TC	250	2	5	28	-	15	-	13	10	260	255
Kolinec	556467	KT	1 454	16	12	36	-	41	1	-6	-2	1 452	1 452
Koloveč	553816	DO	998	7	9	26	-	23	1	2	-	998	1 000
Konstantinovy Lázně	560952	TC	912	7	9	18	2	26	-	-6	-8	904	911
Kopidlo	559024	PS	130	-	3	14	-	3	-	11	8	138	134
Kornatice	579033	RO	169	2	3	23	-	9	-	14	13	182	172
Koryta	559032	PS	132	-	1	3	-	2	-	1	-	132	131
Kostelec	503916	TC	563	12	6	29	-	31	-	-2	4	567	568
Kotovice	540633	PJ	311	2	3	6	1	1	-	6	5	316	310
Kout na Šumavě	553824	DO	1 147	8	5	14	1	32	1	-18	-15	1 132	1 137
Kovčín	578177	KT	81	3	1	6	-	2	-	4	6	87	84
Kozlovice	540200	PJ	86	-	-	2	-	-	-	2	2	88	86
Kozojedy	559041	PS	591	5	10	20	-	17	-	3	-2	589	593
Kozolupy	559059	PS	1 023	14	9	22	1	29	1	-7	-2	1 021	1 020
Kožlany	559067	PS	1 383	11	9	59	1	39	1	20	22	1 405	1 383
Kralovice	559075	PS	3 507	43	37	69	1	78	2	-10	-4	3 503	3 504
Kramolín	557943	PJ	111	-	1	1	-	4	-	-3	-4	107	110
Krašovice	559083	PS	381	5	5	2	-	11	-	-9	-9	372	377
Krsy	559091	PS	238	3	4	3	-	12	-	-9	-10	228	236
Křelovice	559105	PS	232	4	4	3	-	12	-	-9	-9	223	227
Křenice	556505	KT	193	4	1	9	-	2	-	7	10	203	196
Křenovy	553832	DO	131	3	1	8	-	-	-	8	10	141	139
Kšice	560979	TC	206	4	3	13	-	13	-	-	1	207	209
Kunějovice	559121	PS	159	2	1	10	1	2	1	8	9	168	168
Kvášňovice	541931	KT	119	1	3	1	-	1	-	-	-2	117	118
Kvíčovice	553841	DO	379	1	-	11	3	15	1	-2	-1	378	378
Kyšice	559130	PM	925	12	7	42	1	25	-	18	23	948	945
Ledce	559148	PS	794	5	4	26	-	23	-	3	4	798	785
Lesná	561002	TC	450	11	4	22	1	12	-	11	18	468	460
Lestkov	561011	TC	413	2	11	7	-	14	-	-7	-16	397	406



Tab. 5.1 Pohyb obyvatelstva v obcích Plzeňského kraje v roce 2015 - celkem

4. pokračování

	Kód obce	Okres	Stav k 1. 1.	Narození	Zemřelí	Přistě-hovalí z ČR	Přistě-hovalí z ciziny	Vystě-hovalí do ČR	Vystě-hovalí do ciziny	Přírůstek migrací	Přírůstek celkem	Stav k 31. 12.	Stav k 1. 7.
Letiny	557951	PJ	680	4	11	22	2	18	1	5	-2	678	671
Letkov	540561	PM	649	9	2	27	2	26	2	1	8	657	647
Lhota pod Radčem	567001	RO	327	2	1	4	-	9	-	-5	-4	323	325
Lhotka u Radnic	559946	RO	64	1	1	2	-	4	-	-2	-2	62	62
Lhůta	578606	PM	175	1	4	5	-	5	-	-	-3	172	173
Libkov	553859	DO	113	3	2	2	-	4	-	-2	-1	112	115
Liblín	559954	RO	271	1	16	22	-	5	-	17	2	273	270
Líně	559164	PS	2 519	31	22	108	13	61	1	59	68	2 587	2 560
Lisov	540064	PJ	116	1	-	5	-	6	-	-1	-	116	117
Líšina	540617	PJ	160	1	1	2	-	2	-	-	-	160	159
Líšná	559962	RO	185	5	1	3	-	5	-	-2	2	187	191
Líšťany	559172	PS	736	3	7	23	-	25	-	-2	-6	730	736
Líté	566420	PS	210	2	1	9	-	8	-	1	2	212	212
Litohlavy	553611	RO	499	1	3	20	-	8	-	12	10	509	506
Lochovice	566462	PS	116	2	-	3	-	2	-	1	3	119	118
Lom u Tachova	541702	TC	415	2	3	2	-	4	-	-2	-3	412	409
Lomec	578070	KT	129	-	1	4	-	2	-	2	1	130	129
Losiná	558001	PM	1 257	7	11	56	1	22	-	35	31	1 288	1 265
Loučim	553867	DO	124	2	3	5	-	1	-	4	3	127	125
Louňová	558010	PJ	86	1	1	6	-	2	-	4	4	90	90
Loza	566446	PS	255	1	2	9	-	11	-	-2	-3	252	249
Lužany	558028	PJ	653	7	7	11	-	12	-	-1	-1	652	647
Luženičky	553891	DO	350	3	3	13	1	2	-	12	12	362	353
Malý Bor	556629	KT	535	2	10	6	-	24	-	-18	-26	509	524
Manětín	559202	PS	1 142	9	11	23	1	21	2	1	-1	1 141	1 130
Maňovice	578410	KT	42	1	1	8	-	3	-	5	5	47	44
Meclov	553913	DO	1 117	14	8	30	2	33	-	-1	5	1 122	1 118
Měčín	556637	KT	1 148	10	9	27	6	33	-	-	1	1 149	1 144
Medový Újezd	579009	RO	229	-	2	11	-	5	-	6	4	233	230
Měcholupy	539716	PJ	240	2	4	1	-	5	-	-4	-6	234	239
Merklín	558044	PJ	1 201	9	9	44	-	52	1	-9	-9	1 192	1 206
Město Touškov	559211	PS	2 077	20	20	73	5	40	1	37	37	2 114	2 089
Mešno	579084	RO	87	-	1	2	-	5	-	-3	-4	83	85
Mezholezy (dříve okres Domažlice)	553921	DO	91	6	-	-	-	-	-	-	6	97	95
Mezholezy (dříve okres Horš. Týn)	553930	DO	137	2	2	-	-	7	-	-7	-7	130	133
Mezihoří	578461	KT	63	1	2	1	-	5	-	-4	-5	58	63
Milavče	553948	DO	606	7	11	15	-	16	-	-1	-5	601	603
Mileč	558052	PJ	390	4	4	12	-	9	-	3	3	393	396
Milínov	530140	PJ	194	3	4	9	-	6	-	3	2	196	197
Milíře	541532	TC	241	4	-	14	-	8	-	6	10	251	250
Mirošov	559997	RO	2 232	24	54	64	1	55	2	8	-22	2 210	2 221
Mířkov	553956	DO	293	2	4	10	-	24	-	-14	-16	277	278
Míšov	546399	PJ	103	2	2	11	-	1	-	10	10	113	109
Mladotice	559237	PS	553	10	10	12	-	10	-	2	2	555	558
Mladý Smolivec	558061	PJ	727	6	8	15	2	26	2	-11	-13	714	719
Mlečice	560006	RO	307	6	3	18	-	9	-	9	12	319	318
Mlýnské Struhadlo	542059	KT	46	1	2	-	1	1	-	-	-1	45	47
Mnichov	566292	DO	234	2	8	13	-	20	-	-7	-13	221	233
Močerady	599174	DO	59	1	1	3	-	-	-	3	3	62	61
Modrava	542148	KT	70	1	1	3	-	1	-	2	2	72	70

Tab. 5.1 Pohyb obyvatelstva v obcích Plzeňského kraje v roce 2015 - celkem

5. pokračování

	Kód obce	Okres	Stav k 1. 1.	Narození	Zemřelí	Přistě-hovalí z ČR	Přistě-hovalí z ciziny	Vystě-hovalí do ČR	Vystě-hovalí do ciziny	Přírůstek migrací	Přírůstek celkem	Stav k 31. 12.	Stav k 1. 7.
Mohelnice	558079	PJ	61	-	1	-	-	-	-	-	-1	60	61
Mochtín	556718	KT	1 016	6	15	29	1	19	1	10	1	1 017	1 014
Mokrosuky	556726	KT	133	1	7	1	-	-	-	1	-5	128	130
Mokrouše	540641	PM	230	-	1	9	2	3	-	8	7	237	233
Mrákov	553981	DO	1 142	9	13	24	-	20	-	4	-	1 142	1 137
Mrtník	559245	PS	345	2	3	5	-	4	-	1	-	345	338
Mutěnin	553999	DO	254	2	4	6	-	9	1	-4	-6	248	250
Myslinka	566543	PS	193	2	3	6	-	10	-	-4	-5	188	193
Myslív	556734	KT	424	5	5	11	-	9	-	2	2	426	419
Myslovice	541745	KT	131	3	1	1	-	2	-	-1	1	132	133
Mýto	560014	RO	1 521	10	13	29	2	30	1	-	-3	1 518	1 520
Nadryby	559253	PS	117	2	-	6	-	1	-	5	7	124	120
Nalžovské Hory	556751	KT	1 159	5	14	29	2	26	-	5	-4	1 155	1 169
Nebílovy	540340	PJ	337	7	4	7	-	13	-	-6	-3	334	334
Nečtiny	559261	PS	616	3	8	30	-	17	1	12	7	623	615
Nehodiv	578223	KT	72	1	-	-	-	1	-	-1	-	72	72
Nekmíř	559270	PS	476	5	7	20	-	7	-	13	11	487	492
Nekvasovy	558095	PJ	162	-	3	8	-	4	-	4	1	163	161
Nemanice	554006	DO	260	4	3	12	1	7	-	6	7	267	259
Němčice	599166	DO	125	1	1	8	-	1	-	7	7	132	130
Němčovice	566837	RO	148	1	1	7	-	1	-	6	6	154	152
Nepomuk	558109	PJ	3 773	30	27	89	-	109	1	-21	-18	3 755	3 770
Netunice	558117	PJ	197	2	2	7	1	2	-	6	6	203	202
Neuměř	554022	DO	139	1	2	4	-	5	1	-2	-3	136	139
Neurazy	558125	PJ	896	12	13	33	-	31	-	2	1	897	895
Nevid	541192	RO	181	1	2	1	-	-	-	1	-	181	180
Nevolice	554031	DO	174	-	2	22	1	-	-	23	21	195	187
Nevřeň	559288	PS	280	2	2	6	-	2	-	4	4	284	285
Nezamyslice	578533	KT	210	1	3	13	-	5	-	8	6	216	212
Nezbavětice	553590	PM	213	-	4	-	-	-	-	-	-4	209	212
Nezdice	542296	PJ	210	1	2	4	-	4	-	-	-1	209	209
Nezdice na Šumavě	556815	KT	324	4	7	6	1	10	-	-3	-6	318	321
Nezdřev	540102	PJ	107	-	2	1	-	-	-	1	-1	106	106
Nezvěstice	558141	PM	1 436	15	16	37	1	22	-	16	15	1 451	1 439
Nová Ves	540269	PJ	285	4	2	17	-	9	-	8	10	295	291
Nová Ves	599131	DO	139	-	1	1	-	4	1	-4	-5	134	137
Nové Mitrovce	558176	PJ	311	3	5	6	-	4	-	2	-	311	313
Nový Kramolín	554057	DO	212	-	2	6	-	7	-	-1	-3	209	210
Nýrsko	556831	KT	4 957	48	37	82	20	106	2	-6	5	4 962	4 962
Nýřany	559300	PS	7 101	73	76	127	6	145	6	-18	-21	7 080	7 094
Obora	541443	TC	125	1	-	3	-	-	-	3	4	129	127
Obora	559318	PS	519	7	9	24	-	13	-	11	9	528	523
Obytce	541915	KT	211	-	-	1	-	5	1	-5	-5	206	207
Olbramov	566888	TC	46	-	1	6	-	1	-	5	4	50	46
Olšany	541958	KT	205	3	5	6	-	1	-	5	3	208	208
Oplot	539783	PJ	332	2	6	3	-	8	-	-5	-9	323	324
Osek	560057	RO	1 309	12	9	38	3	26	1	14	17	1 326	1 320
Oselce	558184	PJ	337	2	7	14	-	16	-	-2	-7	330	339
Ostrov u Bezdružic	559326	PS	206	4	3	7	-	6	-	1	2	208	209
Ostrovec-Lhotka	566993	RO	98	-	1	3	-	3	-	-	-1	97	95
Ostřetice	578061	KT	68	1	-	-	-	1	-	-1	-	68	69



Tab. 5.1 Pohyb obyvatelstva v obcích Plzeňského kraje v roce 2015 - celkem

6. pokračování

	Kód obce	Okres	Stav k 1. 1.	Narození	Zemřelí	Přistě-hovalí z ČR	Přistě-hovalí z ciziny	Vystě-hovalí do ČR	Vystě-hovalí do ciziny	Přírůstek migrací	Přírůstek celkem	Stav k 31. 12.	Stav k 1. 7.
Osvračín	554073	DO	597	6	5	27	1	13	-	15	16	613	603
Ošelín	541681	TC	167	6	3	12	-	24	-	-12	-9	158	163
Otěšice	540293	PJ	135	-	-	2	-	1	-	1	1	136	135
Otov	566209	DO	97	2	3	6	2	6	-	2	1	98	101
Pačejov	556912	KT	782	4	12	13	1	21	1	-8	-16	766	771
Pařezov	599182	DO	172	4	2	5	-	2	2	1	3	175	174
Pasečnice	554081	DO	196	4	1	10	-	1	-	9	12	208	202
Pastuchovice	566781	PS	75	-	1	3	-	1	-	2	1	76	73
Pec	554090	DO	235	2	3	4	-	5	-	-1	-2	233	236
Pelechy	566373	DO	77	1	1	2	-	3	-	-1	-1	76	74
Pernarec	559334	PS	766	10	10	28	-	26	-	2	2	768	765
Petrovice u Sušice	556921	KT	604	11	6	16	1	9	-	8	13	617	612
Planá	561134	TC	5 430	47	61	112	5	116	7	-6	-20	5 410	5 418
Pláně	530336	PS	257	3	3	9	-	4	-	5	5	262	261
Plánice	556955	KT	1 656	20	23	32	1	48	-	-15	-18	1 638	1 643
Plasy	559351	PS	2 611	30	25	67	6	60	1	12	17	2 628	2 619
Plešnice	559369	PS	286	6	4	5	-	5	-	-	2	288	288
Plískov	566861	RO	123	1	4	7	-	1	-	6	3	126	124
Plzeň	554791	PM	169 033	1 867	1 893	3 332	999	3 111	369	851	825	169 858	169 499
Přovany	559377	PS	408	4	3	18	3	7	-	14	15	423	415
Poběžovice	554111	DO	1 596	17	11	32	5	57	-	-20	-14	1 582	1 589
Pocinovice	554120	DO	559	4	5	27	1	15	1	12	11	570	565
Poděvousy	566365	DO	250	2	3	1	-	-	-	1	-	250	249
Podmokly	551686	KT	166	1	3	1	1	5	-	-3	-5	161	162
Podmokly	560081	RO	261	1	6	2	1	9	-	-6	-11	250	255
Polánka	553565	PJ	46	-	-	2	-	2	-	-	-	46	44
Poleň	541788	KT	285	-	1	7	-	11	-	-4	-5	280	288
Postřekov	554138	DO	1 122	13	14	20	1	16	-	5	4	1 126	1 128
Potvorov	530247	PS	133	-	1	-	-	-	-	-	-1	132	132
Prádlo	558231	PJ	260	2	4	4	-	2	-	2	-	260	260
Prášíly	556084	KT	152	1	-	4	-	3	1	-	1	153	153
Prostiboř	541486	TC	136	-	4	2	-	3	-	-1	-5	131	133
Předenice	540412	PJ	214	3	1	18	-	9	-	9	11	225	215
Předslav	557005	KT	755	4	12	7	2	17	-	-8	-16	739	751
Přehýšov	559393	PS	459	3	5	14	-	10	-	4	2	461	461
Přestavky	530131	PJ	223	1	4	8	-	7	1	-	-3	220	226
Přeštice	558249	PJ	7 125	58	67	145	15	174	3	-17	-26	7 099	7 101
Příchovice	558257	PJ	1 093	10	10	23	2	28	-	-3	-3	1 090	1 085
Příkosice	579131	RO	410	4	5	7	3	1	-	9	8	418	413
Přimda	561151	TC	1 547	14	10	90	12	78	11	13	17	1 564	1 535
Příšov	567086	PS	281	-	3	17	1	3	-	15	12	293	285
Přivětice	560111	RO	208	3	2	1	-	3	-	-2	-1	207	207
Ptenín	558265	PJ	196	4	3	10	-	6	-	4	5	201	198
Pučlice	554154	DO	346	2	3	12	-	11	1	-	-1	345	341
Rabí	557013	KT	507	2	11	17	2	9	-	10	1	508	512
Radkovice	540421	PJ	107	1	-	3	-	2	-	1	2	109	108
Radnice	560120	RO	1 775	18	14	37	-	47	2	-12	-8	1 767	1 780
Raková	566942	RO	241	3	2	10	1	21	-	-10	-9	232	230
Rejštejn	557021	KT	242	2	4	9	-	10	-	-1	-3	239	237
Rochlov	559423	PS	258	3	3	14	-	4	-	10	10	268	260
Rokycany	559717	RO	14 031	139	169	271	40	326	17	-32	-62	13 969	14 005
Roupov	558290	PJ	257	4	6	5	-	6	1	-2	-4	253	255

Tab. 5.1 Pohyb obyvatelstva v obcích Plzeňského kraje v roce 2015 - celkem

7. pokračování

	Kód obce	Okres	Stav k 1. 1.	Narození	Zemřelí	Přistě-hovalí z ČR	Přistě-hovalí z ciziny	Vystě-hovalí do ČR	Vystě-hovalí do ciziny	Přírůstek migrací	Přírůstek celkem	Stav k 31. 12.	Stav k 1. 7.
Rozvadov	561169	TC	725	9	7	22	9	39	7	-15	-13	712	707
Rybnice	559431	PS	518	6	6	16	1	7	-	10	10	528	525
Rybník	554189	DO	190	5	1	2	-	4	-	-2	2	192	193
Řeňče	558303	PJ	904	9	10	25	2	22	-	5	4	908	903
Sebečice	560146	RO	69	-	6	8	-	4	-	4	-2	67	68
Seč	558311	PJ	307	6	6	15	1	20	-	-4	-4	303	310
Sedlec	530271	PS	103	1	4	3	-	6	-	-3	-6	97	100
Sedliště	540692	PJ	107	2	3	3	-	5	-	-2	-3	104	103
Semněvice	554201	DO	203	2	3	15	1	15	-	1	-	203	209
Sirá	546488	RO	127	3	2	12	-	4	-	8	9	136	128
Skapce	579467	TC	100	4	1	3	-	8	-	-5	-2	98	97
Skašov	539937	PJ	242	-	4	3	-	9	-	-6	-10	232	238
Skomelno	566845	RO	212	1	4	6	-	4	-	2	-1	211	210
Skořice	506664	RO	245	-	2	8	1	4	-	5	3	248	250
Slatina	566748	PS	68	-	1	-	-	1	-	-1	-2	66	66
Slatina	578436	KT	105	1	1	-	-	3	-	-3	-3	102	102
Smědčice	540722	RO	267	2	2	10	-	9	-	1	1	268	270
Soběkury	558346	PJ	601	1	7	6	1	17	-	-10	-16	585	586
Soběšice	557099	KT	385	6	2	16	-	6	-	10	14	399	393
Spálené Poříčí	558362	PJ	2 693	27	26	94	-	77	1	16	17	2 710	2 675
Spáňov	554251	DO	184	1	2	8	-	3	-	5	4	188	186
Srbice	554260	DO	387	5	6	5	-	8	-	-3	-4	383	384
Srby	540676	PJ	169	1	2	7	1	4	-	4	3	172	171
Srby	554278	DO	429	4	5	23	1	13	1	10	9	438	435
Srní	557111	KT	248	2	6	3	3	5	-	1	-3	245	247
Staňkov	554294	DO	3 276	22	37	97	4	47	2	52	37	3 313	3 290
Staré Sedliště	561185	TC	1 302	15	12	57	5	102	-	-40	-37	1 265	1 264
Staré Sedlo	561193	TC	243	2	2	18	3	4	-	17	17	260	244
Starý Plzenec	558371	PM	4 977	36	60	139	4	136	5	2	-22	4 955	4 960
Stod	558389	PJ	3 675	24	43	78	15	151	1	-59	-78	3 597	3 640
Strašice	560162	RO	2 462	33	26	65	9	63	3	8	15	2 477	2 458
Strašín	557129	KT	322	4	5	13	-	4	1	8	7	329	324
Stráž	554316	DO	235	1	1	4	-	8	-	-4	-4	231	236
Stráž	561207	TC	1 121	13	8	41	-	38	1	2	7	1 128	1 135
Strážov	557137	KT	1 397	7	14	30	10	21	3	16	9	1 406	1 390
Střelice	540056	PJ	142	4	2	5	-	10	-	-5	-3	139	142
Stříbro	561215	TC	7 746	62	86	148	12	191	7	-38	-62	7 684	7 722
Střížovice	558401	PJ	384	4	3	10	-	5	-	5	6	390	384
Studánka	561223	TC	466	5	3	15	1	5	-	11	13	479	471
Studená	553603	PS	38	-	1	-	-	-	-	-	-1	37	38
Sulislav	561231	TC	209	4	1	-	-	7	-	-7	-4	205	211
Sušice	557153	KT	11 257	99	165	198	10	255	14	-61	-127	11 130	11 167
Svěradice	557161	KT	329	1	3	8	-	8	-	-	-2	327	321
Svojkovice	541176	RO	403	5	5	22	-	17	-	5	5	408	407
Svojšíň	561258	TC	439	5	6	35	-	28	-	7	6	445	437
Sytno	557081	TC	336	3	1	9	2	15	-	-4	-2	334	335
Štáhlavy	558427	PM	2 501	28	27	64	2	41	4	21	22	2 523	2 508
Štěnovice	558435	PJ	1 931	23	12	82	2	40	-	44	55	1 986	1 949
Štěnovický													
Borek	539741	PM	548	9	6	14	1	15	1	-1	2	550	552
Štichov	566101	DO	77	-	3	8	-	2	-	6	3	80	77
Štichovice	578797	PS	119	1	2	-	-	4	-	-4	-5	114	117
Štítov	579343	RO	62	1	-	-	-	-	-	-	1	63	62



Tab. 5.1 Pohyb obyvatelstva v obcích Plzeňského kraje v roce 2015 - celkem

8. pokračování

	Kód obce	Okres	Stav k 1. 1.	Narození	Zemřelí	Přistě-hovalí z ČR	Přistě-hovalí z ciziny	Vystě-hovalí do ČR	Vystě-hovalí do ciziny	Přírůstek migrací	Přírůstek celkem	Stav k 31. 12.	Stav k 1. 7.
Švihov	557200	KT	1 693	12	18	44	1	31	-	14	8	1 701	1 685
Tachov	560715	TC	12 638	115	131	210	93	299	17	-13	-29	12 609	12 637
Tatiná	578983	PS	250	4	4	7	-	7	-	-	-	250	252
Těně	560189	RO	269	2	3	9	-	5	-	4	3	272	268
Terešov	566802	RO	152	-	1	9	-	4	-	5	4	156	152
Těškov	546526	RO	305	1	1	4	-	5	-	-1	-1	304	304
Tis u Blatna	559482	PS	102	5	2	2	-	1	-	1	4	106	107
Tisová	541621	TC	464	4	6	15	1	20	-	-4	-6	458	455
Tlučná	559491	PS	3 194	39	29	90	1	61	1	29	39	3 233	3 199
Tlumačov	554341	DO	425	6	5	8	-	4	-	4	5	430	424
Tojice	578614	PJ	90	-	1	1	-	-	-	1	-	90	90
Trhanov	554359	DO	546	2	7	9	-	11	-	-2	-7	539	543
Trnová	559504	PS	878	9	11	19	-	17	-	2	-	878	877
Trokavec	579246	RO	93	1	1	1	-	-	-	1	1	94	94
Trpísty	561291	TC	237	1	5	5	1	3	-	3	-1	236	234
Třebčice	578592	PJ	124	1	-	4	-	7	1	-4	-3	121	118
Třemešné	561304	TC	374	6	6	15	2	13	1	3	3	377	374
Třemošná	559521	PS	4 950	46	41	150	7	155	1	1	6	4 956	4 935
Tužice	553522	KT	88	1	3	-	-	-	-	-	-2	86	87
Týček	546534	RO	199	2	3	5	-	5	-	-	-1	198	197
Tymákov	558460	PM	919	9	6	57	-	26	-	31	34	953	929
Týnec	541885	KT	339	3	5	8	1	8	-	1	-1	338	338
Týniště	539929	PJ	46	-	-	-	-	3	-	-3	-3	43	45
Úboč	566161	DO	117	1	3	2	-	4	-	-2	-4	113	116
Úherce	546411	PS	355	2	5	9	-	7	-	2	-1	354	356
Újezd	554383	DO	410	3	4	15	-	11	-	4	3	413	406
Újezd nade Mží	566594	PS	100	-	2	4	-	4	-	-	-2	98	97
Újezd u Plánice	578321	KT	107	2	5	5	-	-	-	5	2	109	110
Újezd u Svatého Kříže	546551	RO	228	-	1	6	-	4	-	2	1	229	228
Úlice	559555	PS	486	5	3	13	-	12	-	1	3	489	484
Únehle	541435	TC	125	1	1	7	-	1	-	6	6	131	127
Únějovice	554391	DO	100	2	3	9	-	-	-	9	8	108	110
Úněšov	559563	PS	553	6	5	13	-	8	-	5	6	559	561
Únětice	540528	PJ	140	2	3	7	-	4	-	3	2	142	142
Úsilov	554405	DO	134	1	1	2	-	3	-	-1	-1	133	136
Úterý	559571	PS	476	10	3	10	-	23	-	-13	-6	470	470
Útušice	558486	PJ	655	2	5	24	-	23	-	1	-2	653	652
Vejpřnice	559580	PS	4 018	57	36	150	3	52	7	94	115	4 133	4 077
Vežvanov	560227	RO	234	3	3	2	-	5	-	-3	-3	231	231
Velečín	578924	PS	61	-	-	3	-	-	-	3	3	64	64
Velhartice	557366	KT	843	5	13	12	-	19	2	-9	-17	826	843
Velké Hydčice	557374	KT	259	3	2	2	1	8	-	-5	-4	255	253
Velký Bor	557382	KT	568	7	8	13	-	16	1	-4	-5	563	565
Velký Malahov	554413	DO	253	4	4	18	-	15	-	3	3	256	262
Ves Touškov	558494	PJ	347	2	6	22	-	7	1	14	10	357	346
Veselá	560235	RO	282	3	1	4	-	7	-	-3	-1	281	283
Vidice	554421	DO	159	3	-	4	-	4	-	-	3	162	159
Visky	579289	RO	46	-	-	-	-	1	-	-1	-1	45	45
Vlčí	566691	PJ	58	-	-	5	1	3	-	3	3	61	57
Vlčtejn	540706	PJ	83	2	-	2	-	-	-	2	4	87	85
Vlkanov	566250	DO	127	5	1	3	-	6	-	-3	1	128	124
Vochov	559601	PS	778	11	2	50	-	25	-	25	34	812	798



Tab. 5.1 Pohyb obyvatelstva v obcích Plzeňského kraje v roce 2015 - celkem

dokončení

	Kód obce	Okres	Stav k 1. 1.	Narození	Zemřelí	Přistě-hovalí z ČR	Přistě-hovalí z ciziny	Vystě-hovalí do ČR	Vystě-hovalí do ciziny	Přírůstek migrací	Přírůstek celkem	Stav k 31. 12.	Stav k 1. 7.
Volduchy	560251	RO	1 135	21	11	33	-	23	-	10	20	1 155	1 140
Vranov	579491	TC	167	3	2	5	-	7	-	-2	-1	166	166
Vrčeň	558559	PJ	327	3	2	15	-	12	-	3	4	331	333
Vrhavěč	557455	KT	917	8	8	11	1	22	-	-10	-10	907	907
Vřeskovice	566055	KT	309	1	4	10	-	12	1	-3	-6	303	302
Vstíř	558567	PJ	481	5	4	19	-	15	-	4	5	486	485
Všehrady	566497	PS	54	-	1	2	-	1	-	1	-	54	53
Všekary	566071	DO	115	1	-	-	-	6	-	-6	-5	110	110
Všenice	566799	RO	263	3	3	11	3	2	-	12	12	275	267
Všepadly	554448	DO	43	-	-	1	-	-	-	1	1	44	44
Všeruby	554456	DO	791	7	9	20	1	23	-	-2	-4	787	793
Všeruby	559628	PS	1 348	24	8	58	-	57	1	-	16	1 364	1 342
Výrov	566969	PS	453	3	2	8	-	7	-	1	2	455	451
Vysoká Libyně	530280	PS	236	2	1	3	1	4	-	-	1	237	238
Zadní Chodov	541362	TC	250	4	2	11	1	9	-	3	5	255	251
Zahořany	554464	DO	981	16	8	33	-	23	1	9	17	998	1 002
Zahrádka	578827	PS	148	1	2	9	-	2	1	6	5	153	151
Záchlumí	541664	TC	381	9	2	26	2	15	-	13	20	401	389
Zavlekov	557463	KT	421	3	7	4	-	10	-	-6	-10	411	416
Zbiroh	560260	RO	2 464	29	34	75	1	42	2	32	27	2 491	2 487
Zborovy	578312	KT	110	-	3	4	-	1	-	3	-	110	107
Zbůch	559661	PS	2 215	25	11	59	9	50	-	18	32	2 247	2 236
Zdemyslice	558583	PJ	581	3	3	17	-	8	-	9	9	590	586
Zemětice	558591	PJ	266	1	3	11	-	6	1	4	2	268	265
Zhoř	541460	TC	136	4	-	19	1	11	1	8	12	148	140
Zruč-Senec	559679	PS	3 111	34	27	114	1	57	-	58	65	3 176	3 140
Zvíkovec	541061	RO	185	1	4	13	-	1	-	12	9	194	187
Žákava	530182	PJ	461	2	4	16	-	13	-	3	1	462	463
Ždánov	554472	DO	153	1	3	3	-	-	-	3	1	154	156
Ždírec	558605	PJ	461	6	5	12	-	12	-	-	1	462	461
Železná Ruda	557528	KT	1 745	9	14	36	7	99	10	-66	-71	1 674	1 726
Žihle	559695	PS	1 391	9	16	19	2	41	1	-21	-28	1 363	1 376
Žihobce	557536	KT	606	7	10	11	4	12	-	3	-	606	607
Žichovice	557544	KT	665	3	9	20	-	13	4	3	-3	662	671
Žilov	559709	PS	424	6	4	4	-	11	-	-7	-5	419	430
Žinkovy	558630	PJ	880	7	22	34	1	13	-	22	7	887	893
Životice	540137	PJ	42	-	-	1	-	2	-	-1	-1	41	41



Tab. 5.1 Pohyb obyvatelstva v obcích Plzeňského kraje v roce 2015 - muži

	Kód obce	Okres	Stav k 1. 1.	Narození	Zemřelí	Přistě-hovalí z ČR	Přistě-hovalí z ciziny	Vystě-hovalí do ČR	Vystě-hovalí do ciziny	Přírůstek migrací	Přírůstek celkem	Stav k 31. 12.	Stav k 1. 7.
Babylon	553433	DO	166	2	4	2	-	8	-	-6	-8	158	162
Bdeněves	566756	PS	344	4	4	10	-	7	-	3	3	347	350
Běhařov	541842	KT	120	-	1	4	7	1	-	10	9	129	124
Bělá nad Radbuzou	553441	DO	925	8	7	18	3	24	3	-6	-5	920	920
Benešovice	560723	TC	87	1	-	7	-	3	-	4	5	92	91
Běšiny	555797	KT	418	7	13	7	-	11	-	-4	-10	408	413
Bezděkov	541095	RO	64	1	-	3	-	-	-	3	4	68	65
Bezděkov	555801	KT	460	1	3	7	2	8	-	1	-1	459	452
Bezdružice	560740	TC	461	7	3	10	-	14	2	-6	-2	459	458
Bezvěrov	558656	PS	344	4	4	11	-	8	-	3	3	347	355
Bílou	530239	PS	45	1	1	-	-	-	-	-	-	45	45
Biřkov	578088	KT	59	1	-	1	-	3	-	-2	-1	58	59
Blatnice	558672	PS	408	3	2	10	1	11	-	-	1	409	404
Blažim	566764	PS	35	-	-	-	-	1	-	-1	-1	34	35
Blížejov	553450	DO	754	7	4	19	-	15	-	4	7	761	757
Blovice	557587	PJ	2 015	12	19	43	2	39	1	5	-2	2 013	2 013
Bohy	566471	PS	64	1	-	2	-	3	-	-1	-	64	64
Bolešiny	555835	KT	370	3	4	10	-	5	-	5	4	374	370
Bolkov	540463	PJ	24	-	1	-	-	2	-	-2	-3	21	23
Bor	560758	TC	2 066	18	23	57	10	77	-	-10	-15	2 051	2 055
Borovno	566705	PJ	42	-	1	1	-	-	-	1	-	42	42
Borovy	542156	PJ	117	1	1	4	-	2	1	1	1	118	118
Brniřov	566136	DO	198	3	1	6	-	1	-	5	7	205	204
Brod nad Tichou	541605	TC	124	2	1	-	-	4	-	-4	-3	121	124
Brodeslavy	566489	PS	35	-	-	-	-	1	-	-1	-1	34	34
Broumov	541401	TC	69	1	-	1	-	-	-	1	2	71	70
Břasy	559725	RO	1 107	12	16	27	8	24	2	9	5	1 112	1 101
Březina	559733	RO	187	-	2	2	-	5	-	-3	-5	182	183
Břežany	541923	KT	97	1	1	5	-	-	-	5	5	102	100
Bučí	558699	PS	88	-	1	5	1	4	-	2	1	89	85
Budětice	555894	KT	155	2	5	2	-	1	-	1	-2	153	154
Bujesily	559741	RO	33	1	1	1	-	-	-	1	1	34	33
Buková	546372	PJ	118	1	2	3	-	3	-	-	-1	117	118
Bukovec	553506	DO	40	-	-	7	-	-	-	7	7	47	47
Bukovník	530085	KT	33	-	1	-	-	1	-	-1	-2	31	31
Bušovice	559750	RO	309	-	4	7	1	5	-	3	-1	308	308
Cebiv	560782	TC	134	-	2	6	-	3	-	3	1	135	134
Cekov	559768	RO	71	1	2	4	-	7	-	-3	-4	67	71
Ctiboř	579459	TC	167	-	-	-	-	3	-	-3	-3	164	164
Čachrov	555941	KT	296	4	4	5	-	7	-	-2	-2	294	297
Částkov	560804	TC	191	4	2	5	-	4	1	-	2	193	190
Čečovice	566080	DO	59	2	1	5	-	-	-	5	6	65	62
Čeminy	558711	PS	123	-	2	5	-	1	-	4	2	125	122
Čermná	553514	DO	114	1	1	3	-	2	-	1	1	115	116
Černíkov	553531	KT	161	1	4	3	-	1	-	2	-1	160	159
Černíkovice	566632	PS	32	-	-	4	-	1	-	3	3	35	31
Černošín	560812	TC	588	6	9	15	2	10	-	7	4	592	595
Černovice	566098	DO	74	1	-	6	-	-	-	6	7	81	76
Čerňovice	530328	PS	86	2	1	6	-	3	-	3	4	90	86
Červené Poříčí	542172	KT	124	-	2	2	1	-	-	3	1	125	125
Česká Bříza	558745	PS	273	4	-	7	-	4	-	3	7	280	279
Česká Kubice	553549	DO	463	10	4	16	7	19	1	3	9	472	464

Tab. 5.1 Pohyb obyvatelstva v obcích Plzeňského kraje v roce 2015 - muži

1. pokračování

	Kód obce	Okres	Stav k 1. 1.	Narození	Zemřelí	Přistěhovalí z ČR	Přistěhovalí z ciziny	Vystěhovalí do ČR	Vystěhovalí do ciziny	Přírůstek migrací	Přírůstek celkem	Stav k 31. 12.	Stav k 1. 7.
Čihaň	542024	KT	98	1	1	1	1	3	-	-1	-1	97	98
Čilá	540927	RO	7	-	-	-	-	-	-	-	-	7	7
Čimice	578495	KT	86	-	1	1	-	1	1	-1	-2	84	86
Čížice	557641	PJ	268	-	7	5	-	7	1	-3	-10	258	263
Čížkov	557650	PJ	349	3	3	8	-	18	-	-10	-10	339	344
Čmeliny	578568	PJ	73	1	-	1	-	1	-	-	1	74	74
Dešenice	556041	KT	343	2	8	10	1	2	-	9	3	346	346
Díly	553557	DO	189	4	2	1	-	1	1	-1	1	190	190
Dlažov	556068	KT	232	4	2	11	-	5	1	5	7	239	234
Dlouhá Ves	556076	KT	453	4	4	27	3	10	-	20	20	473	466
Dlouhý Újezd	560839	TC	200	1	1	4	-	1	2	1	1	201	200
Dnešice	557668	PJ	424	-	9	24	4	5	1	22	13	437	433
Dobršíň	530123	KT	51	-	1	2	-	-	-	2	1	52	50
Dobřany	557676	PJ	3 057	41	38	81	2	66	2	15	18	3 075	3 067
Dobříč	558770	PS	205	2	1	5	-	3	-	2	3	208	204
Dobřív	559776	RO	657	8	6	18	1	16	-	3	5	662	661
Dolany	556106	KT	447	5	5	10	-	9	-	1	1	448	448
Dolany	558788	PS	148	1	1	4	-	5	-	-1	-1	147	147
Dolce	539945	PJ	143	2	3	6	-	2	-	4	3	146	144
Dolní Bělá	558796	PS	218	1	-	6	-	10	-	-4	-3	215	216
Dolní Hradiště	558800	PS	29	1	-	2	-	-	-	2	3	32	31
Dolní Lukavice	557684	PJ	455	5	6	25	1	17	-	9	8	463	459
Domažlice	553425	DO	5 343	69	65	128	29	128	12	17	21	5 364	5 362
Domoraz	578517	KT	32	-	1	1	-	-	-	1	-	32	32
Drahkov	540251	PJ	64	2	1	2	-	1	-	1	2	66	64
Drahoňův Újezd	530379	RO	70	2	-	2	-	2	-	-	2	72	72
Drahotín	553573	DO	96	-	2	3	-	-	-	3	1	97	98
Dražeň	578665	PS	75	-	1	3	-	4	-	-1	-2	73	74
Draženov	553581	DO	204	6	2	5	1	4	-	2	6	210	206
Dražovice	566683	KT	82	4	-	3	-	2	-	1	5	87	83
Druztová	558834	PS	353	2	2	8	-	3	-	5	5	358	356
Dýšina	558851	PM	899	9	6	20	2	23	-	-1	2	901	903
Ejpovice	559792	RO	339	3	3	4	1	2	-	3	3	342	339
Erpužice	560855	TC	185	-	1	3	-	5	-	-2	-3	182	185
Frymburk	578525	KT	53	2	2	-	-	1	-	-1	-1	52	54
Halže	560863	TC	483	7	3	12	1	14	-	-1	3	486	481
Hamry	578240	KT	70	2	-	4	1	3	-	2	4	74	72
Hartmanice	556181	KT	534	10	5	13	-	19	-	-6	-1	533	534
Hejná	541796	KT	94	-	3	-	-	3	-	-3	-6	88	91
Heřmanova Huť	558869	PS	878	11	11	18	1	16	1	2	2	880	879
Hlavňovice	556203	KT	244	3	3	6	1	1	-	6	6	250	244
Hlince	566390	PS	35	-	-	-	-	1	-	-1	-1	34	34
Hlohová	553620	DO	135	-	1	3	-	2	-	1	-	135	136
Hlohovčice	566641	DO	85	-	1	4	-	2	-	2	1	86	86
Hlohovice	559806	RO	152	3	2	9	-	7	1	1	2	154	153
Hnačov	542083	KT	49	-	-	1	-	1	-	-	-	49	48
Hněvnice	530221	PS	54	-	-	5	-	1	-	4	4	58	56
Holoubkov	559814	RO	676	4	2	18	2	11	-	9	11	687	679
Holovousy	566730	PS	28	-	-	-	-	1	-	-1	-1	27	28
Holýšov	553654	DO	2 449	26	22	65	7	62	2	8	12	2 461	2 447
Honezovice	540668	PJ	112	3	1	5	-	-	-	5	7	119	115
Hora Svatého Václava	566276	DO	28	-	-	2	-	1	-	1	1	29	28



Tab. 5.1 Pohyb obyvatelstva v obcích Plzeňského kraje v roce 2015 - muži

2. pokračování

	Kód obce	Okres	Stav k 1. 1.	Narození	Zemřelí	Přistě-hovalí z ČR	Přistě-hovalí z ciziny	Vystě-hovalí do ČR	Vystě-hovalí do ciziny	Přírůstek migrací	Přírůstek celkem	Stav k 31. 12.	Stav k 1. 7.
Horažďovice	556254	KT	2 610	30	30	30	3	51	-	-18	-18	2 592	2 599
Horní Bělá	558877	PS	285	5	1	16	-	7	-	9	13	298	298
Horní Břiza	558885	PS	2 109	26	27	48	2	49	-	1	-	2 109	2 098
Horní Kamenice	553662	DO	115	-	2	7	-	3	-	4	2	117	116
Horní Kozolupy	541290	TC	130	1	2	9	-	3	-	6	5	135	131
Horní Lukavice	539821	PJ	207	2	3	6	-	1	-	5	4	211	209
Horská Kvilda	542091	KT	29	-	-	1	-	1	-	-	-	29	30
Horšice	557722	PJ	209	5	1	2	-	5	-	-3	1	210	205
Horšovský Týn	553671	DO	2 461	25	24	48	10	45	3	10	11	2 472	2 454
Hostouň	553689	DO	687	10	8	30	1	21	-	10	12	699	702
Hošťka	560898	TC	232	2	2	7	1	4	1	3	3	235	234
Hradec	557731	PJ	275	-	1	8	2	9	-	1	-	275	273
Hrádek	556301	KT	715	10	10	13	-	10	-	3	3	718	718
Hrádek	559822	RO	1 453	19	20	29	5	43	2	-11	-12	1 441	1 455
Hradešice	556319	KT	215	2	3	9	-	7	-	2	1	216	214
Hradiště	541001	RO	18	1	-	-	-	-	-	-	1	19	18
Hradiště	557749	PJ	118	-	3	4	-	4	-	-	-3	115	114
Hradiště	566179	DO	86	2	-	2	-	1	-	1	3	89	86
Hromnice	558915	PS	610	5	8	11	3	13	-	1	-2	608	607
Hůrky	559849	RO	116	1	3	5	-	6	-	-1	-3	113	118
Hvozd	558931	PS	125	2	2	-	-	-	-	-	-	125	123
Hvoždany	566331	DO	11	-	-	1	-	-	-	1	1	12	11
Chanovice	556335	KT	390	1	3	6	-	8	-	-2	-4	386	391
Cheznovice	559857	RO	379	5	10	5	-	5	-	-	-5	374	378
Chlistov	556343	KT	58	-	-	4	-	2	-	2	2	60	58
Chlum	540803	RO	23	-	1	-	-	-	-	-	-1	22	22
Chlum	557773	PJ	110	1	1	8	-	3	-	5	5	115	110
Chlumčany	557781	PJ	1 187	14	12	33	1	30	-	4	6	1 193	1 186
Chlumy	540307	PJ	134	1	1	-	-	1	-	-1	-1	133	132
Chocenice	557803	PJ	282	2	1	7	1	5	-	3	4	286	283
Chocomyšl	553727	DO	53	1	1	3	-	3	-	-	-	53	52
Chodov	553735	DO	392	1	4	3	-	8	1	-6	-9	383	390
Chodová Planá	560901	TC	966	8	10	29	1	29	5	-4	-6	960	967
Chodská Lhota	553743	DO	211	5	3	6	-	12	-	-6	-4	207	211
Chodský Újezd	560910	TC	384	4	4	13	1	9	-	5	5	389	380
Chomle	541141	RO	36	-	-	1	-	1	-	-	-	36	36
Chotěšov	557838	PJ	1 397	24	17	39	7	42	3	1	8	1 405	1 403
Chotíkov	558940	PS	565	6	5	13	3	19	-	-3	-2	563	567
Chrást	558966	PM	936	7	12	21	6	18	1	8	3	939	942
Chrastavice	553751	DO	205	1	-	6	-	7	-	-1	-	205	202
Chříč	558974	PS	108	-	3	9	-	1	-	8	5	113	112
Chudenice	556378	KT	369	8	6	10	1	8	-	3	5	374	372
Chudenín	556386	KT	300	4	4	13	-	5	2	6	6	306	304
Chválenice	557846	PM	357	3	5	9	-	6	-	3	1	358	354
Janovice nad Úhlavou	556394	KT	1 147	13	10	26	2	47	-	-19	-16	1 131	1 142
Jarov	558982	PS	61	-	-	5	-	-	-	5	5	66	65
Jarov	578541	PJ	120	3	-	1	-	-	-	1	4	124	123
Javor	541869	KT	36	-	-	2	-	3	-	-1	-1	35	33
Ježovy	541753	KT	119	-	2	8	1	6	-	3	1	120	121
Kaceřov	558991	PS	70	1	1	1	-	-	-	1	1	71	72
Kakejcov	579017	RO	47	1	-	-	-	-	-	-	1	48	47
Kameneč	566811	RO	34	-	-	1	-	2	-	-1	-1	33	34

Tab. 5.1 Pohyb obyvatelstva v obcích Plzeňského kraje v roce 2015 - muži

3. pokračování

	Kód obce	Okres	Stav k 1. 1.	Narození	Zemřelí	Přistě-hovalí z ČR	Přistě-hovalí z ciziny	Vystě-hovalí do ČR	Vystě-hovalí do ciziny	Přírůstek migrací	Přírůstek celkem	Stav k 31. 12.	Stav k 1. 7.
Kamenný Újezd	541150	RO	357	7	5	15	-	2	1	12	14	371	362
Kanice	566144	DO	99	3	2	4	-	2	-	2	3	102	101
Kaničky	553778	DO	15	-	-	-	-	-	-	-	-	15	15
Kařez	559903	RO	337	3	3	9	3	10	-	2	2	339	341
Kařízek	530361	RO	27	-	-	-	-	2	-	-2	-2	25	27
Kasejovice	557862	PJ	663	1	8	13	-	12	-	1	-6	657	663
Kašperské Hory	556432	KT	712	4	15	23	1	16	-	8	-3	709	709
Kaznějov	559008	PS	1 533	15	16	43	2	59	1	-15	-16	1 517	1 517
Kbel	557871	PJ	161	3	2	2	-	-	1	1	2	163	161
Kbelany	538183	PS	43	-	-	2	-	3	-	-1	-1	42	42
Kdyně	553786	DO	2 541	31	28	40	6	62	4	-20	-17	2 524	2 522
Kejnice	541826	KT	51	1	1	1	-	-	-	1	1	52	50
Klabava	559911	RO	224	2	1	7	2	6	-	3	4	228	229
Kladruby	559920	RO	88	-	-	1	1	3	-	-1	-1	87	87
Kladruby	560928	TC	805	9	6	23	1	15	-	9	12	817	808
Klášter	557897	PJ	109	-	2	9	-	3	-	6	4	113	112
Klatovy	555771	KT	10 707	125	128	213	45	191	9	58	55	10 762	10 728
Klenčí pod Čerchovem	553794	DO	644	8	3	13	-	15	-	-2	3	647	645
Klenová	541851	KT	63	1	-	3	-	3	-	-	1	64	60
Kočín	578771	PS	68	-	-	6	-	2	-	4	4	72	70
Kočov	541559	TC	97	3	2	2	-	3	-	-1	-	97	96
Kokašice	541494	TC	121	1	4	15	-	7	-	8	5	126	124
Kolinec	556467	KT	737	10	7	14	-	22	1	-9	-6	731	733
Koloveč	553816	DO	503	2	5	10	-	8	-	2	-1	502	500
Konstantinovy Lázně	560952	TC	435	1	5	9	1	12	-	-2	-6	429	431
Kopidlo	559024	PS	72	-	1	4	-	1	-	3	2	74	72
Kornatice	579033	RO	90	2	-	11	-	6	-	5	7	97	93
Koryta	559032	PS	66	-	1	2	-	1	-	1	-	66	66
Kostelec	503916	TC	280	7	4	14	-	11	-	3	6	286	288
Kotovice	540633	PJ	153	1	1	3	1	-	-	4	4	157	154
Kout na Šumavě	553824	DO	554	5	3	5	-	11	1	-7	-5	549	551
Kovčín	578177	KT	39	-	-	3	-	1	-	2	2	41	40
Kozlovice	540200	PJ	46	-	-	1	-	-	-	1	1	47	46
Kozojedy	559041	PS	298	3	4	7	-	6	-	1	-	298	299
Kozolupy	559059	PS	508	7	7	10	1	14	-	-3	-3	505	504
Kožlany	559067	PS	690	6	4	25	1	15	1	10	12	702	689
Kralovice	559075	PS	1 728	14	15	32	-	33	1	-2	-3	1 725	1 731
Kramolín	557943	PJ	46	-	1	-	-	2	-	-2	-3	43	46
Krašovice	559083	PS	200	3	3	-	-	7	-	-7	-7	193	199
Krsy	559091	PS	123	1	2	1	-	3	-	-2	-3	120	122
Křelovice	559105	PS	119	2	2	2	-	5	-	-3	-3	116	116
Křenice	556505	KT	97	2	-	5	-	1	-	4	6	103	99
Křenovy	553832	DO	74	2	1	4	-	-	-	4	5	79	78
Kšice	560979	TC	106	1	-	8	-	6	-	2	3	109	108
Kunějovice	559121	PS	77	1	-	4	1	-	1	4	5	82	83
Kvášňovice	541931	KT	52	1	1	-	-	1	-	-1	-1	51	52
Kvíčovice	553841	DO	199	1	-	5	-	8	-	-3	-2	197	198
Kyšice	559130	PM	454	9	5	20	1	10	-	11	15	469	468
Ledce	559148	PS	388	3	2	12	-	8	-	4	5	393	385
Lesná	561002	TC	229	4	2	13	1	8	-	6	8	237	234
Lestkov	561011	TC	214	-	5	3	-	8	-	-5	-10	204	210



Tab. 5.1 Pohyb obyvatelstva v obcích Plzeňského kraje v roce 2015 - muži

4. pokračování

	Kód obce	Okres	Stav k 1. 1.	Narození	Zemřelí	Přistě-hovalí z ČR	Přistě-hovalí z ciziny	Vystě-hovalí do ČR	Vystě-hovalí do ciziny	Přírůstek migrací	Přírůstek celkem	Stav k 31. 12.	Stav k 1. 7.
Letiny	557951	PJ	329	-	3	15	2	7	-	10	7	336	329
Letkov	540561	PM	330	3	1	10	2	11	1	-	2	332	328
Lhota pod Radčem	567001	RO	158	2	1	3	-	3	-	-	1	159	159
Lhotka u Radnic	559946	RO	33	-	1	-	-	2	-	-2	-3	30	31
Lhůta	578606	PM	86	1	1	2	-	1	-	1	1	87	86
Libkov	553859	DO	59	1	2	1	-	3	-	-2	-3	56	59
Liblín	559954	RO	141	1	8	8	-	1	-	7	-	141	140
Líně	559164	PS	1 250	18	17	50	6	27	1	28	29	1 279	1 263
Lisov	540064	PJ	58	-	-	2	-	4	-	-2	-2	56	57
Líšina	540617	PJ	83	-	1	1	-	2	-	-1	-2	81	81
Líšná	559962	RO	97	2	-	2	-	4	-	-2	-	97	100
Líšťany	559172	PS	361	2	3	12	-	11	-	1	-	361	364
Líté	566420	PS	107	1	-	5	-	5	-	-	1	108	107
Litohlavy	553611	RO	258	1	2	9	-	5	-	4	3	261	259
Lochovice	566462	PS	61	1	-	2	-	1	-	1	2	63	63
Lom u Tachova	541702	TC	213	1	3	2	-	2	-	-	-2	211	209
Lomec	578070	KT	64	-	-	1	-	-	-	1	1	65	64
Losiná	558001	PM	612	4	8	23	-	9	-	14	10	622	615
Loučim	553867	DO	65	-	1	2	-	-	-	2	1	66	65
Louňová	558010	PJ	45	1	1	2	-	1	-	1	1	46	46
Loza	566446	PS	135	-	2	5	-	3	-	2	-	135	132
Lužany	558028	PJ	320	5	3	6	-	4	-	2	4	324	321
Luženičky	553891	DO	182	1	1	8	1	1	-	8	8	190	185
Malý Bor	556629	KT	284	-	4	4	-	14	-	-10	-14	270	279
Manětín	559202	PS	573	6	4	15	-	10	1	4	6	579	571
Maňovice	578410	KT	25	1	1	5	-	2	-	3	3	28	26
Meclov	553913	DO	557	8	5	13	-	13	-	-	3	560	563
Měčín	556637	KT	592	3	4	12	3	13	-	2	1	593	592
Medový Újezd	579009	RO	107	-	2	5	-	2	-	3	1	108	110
Měcholupy	539716	PJ	118	1	2	-	-	2	-	-2	-3	115	118
Merklín	558044	PJ	615	3	5	19	-	28	-	-9	-11	604	611
Město Touškov	559211	PS	1 015	7	7	37	4	18	-	23	23	1 038	1 020
Mešno	579084	RO	43	-	-	1	-	1	-	-	-	43	43
Mezholezy (dříve okres Domažlice)	553921	DO	41	2	-	-	-	-	-	-	2	43	43
Mezholezy (dříve okres Horš. Týn)	553930	DO	73	2	1	-	-	2	-	-2	-1	72	73
Mezihoří	578461	KT	31	-	2	1	-	1	-	-	-2	29	30
Milavče	553948	DO	301	3	5	5	-	6	-	-1	-3	298	296
Mileč	558052	PJ	213	3	2	6	-	3	-	3	4	217	217
Milínov	530140	PJ	95	1	3	4	-	1	-	3	1	96	95
Milíře	541532	TC	128	2	-	7	-	3	-	4	6	134	135
Mirošov	559997	RO	1 098	13	23	29	-	24	1	4	-6	1 092	1 091
Mířkov	553956	DO	161	-	2	3	-	13	-	-10	-12	149	151
Míšov	546399	PJ	53	1	-	4	-	-	-	4	5	58	55
Mladotice	559237	PS	275	5	4	6	-	5	-	1	2	277	276
Mladý Smolivec	558061	PJ	364	3	4	10	1	13	1	-3	-4	360	361
Mlečice	560006	RO	144	3	1	10	-	2	-	8	10	154	150
Mlýnské Struhadlo	542059	KT	28	1	1	-	1	1	-	-	-	28	30
Mnichov	566292	DO	119	-	4	6	-	6	-	-	-4	115	120
Močerady	599174	DO	29	-	-	2	-	-	-	2	2	31	30
Modrava	542148	KT	37	-	1	2	-	-	-	2	1	38	37

Tab. 5.1 Pohyb obyvatelstva v obcích Plzeňského kraje v roce 2015 - muži

5. pokračování

	Kód obce	Okres	Stav k 1. 1.	Narození	Zemřelí	Přistě-hovalí z ČR	Přistě-hovalí z ciziny	Vystě-hovalí do ČR	Vystě-hovalí do ciziny	Přírůstek migrací	Přírůstek celkem	Stav k 31. 12.	Stav k 1. 7.
Mohelnice	558079	PJ	27	-	-	-	-	-	-	-	-	27	27
Mochtín	556718	KT	528	3	6	9	-	5	-	4	1	529	528
Mokrosuky	556726	KT	67	1	2	1	-	-	-	1	-	67	67
Mokrouše	540641	PM	108	-	1	6	2	1	-	7	6	114	112
Mrákov	553981	DO	578	6	6	12	-	10	-	2	2	580	577
Mrtník	559245	PS	162	-	1	3	-	1	-	2	1	163	160
Mutěnin	553999	DO	128	1	3	4	-	3	1	-	-2	126	125
Myslinka	566543	PS	104	-	2	3	-	7	-	-4	-6	98	103
Myslív	556734	KT	215	4	3	6	-	3	-	3	4	219	213
Myslovice	541745	KT	61	2	-	1	-	-	-	1	3	64	62
Mýto	560014	RO	764	5	4	14	-	12	1	1	2	766	763
Nadryby	559253	PS	58	1	-	3	-	-	-	3	4	62	60
Nalžovské Hory	556751	KT	587	2	8	13	1	10	-	4	-2	585	593
Nebílovy	540340	PJ	170	3	4	3	-	5	-	-2	-3	167	170
Nečtiny	559261	PS	315	2	6	13	-	7	-	6	2	317	315
Nehodiv	578223	KT	30	-	-	-	-	1	-	-1	-1	29	30
Nekmíř	559270	PS	241	3	3	11	-	4	-	7	7	248	249
Nekvasovy	558095	PJ	89	-	1	4	-	2	-	2	1	90	89
Nemanice	554006	DO	130	2	3	7	1	1	-	7	6	136	132
Němčice	599166	DO	68	1	1	3	-	-	-	3	3	71	70
Němčovice	566837	RO	78	1	1	3	-	-	-	3	3	81	80
Nepomuk	558109	PJ	1 914	12	14	43	-	59	-	-16	-18	1 896	1 905
Netunice	558117	PJ	100	1	2	2	-	1	-	1	-	100	100
Neuměř	554022	DO	71	1	-	3	-	2	-	1	2	73	72
Neurazy	558125	PJ	495	7	10	18	-	15	-	3	-	495	493
Nevid	541192	RO	86	1	-	1	-	-	-	1	2	88	87
Nevolice	554031	DO	87	-	1	12	-	-	-	12	11	98	94
Nevřeň	559288	PS	149	1	1	3	-	-	-	3	3	152	151
Nezamyslice	578533	KT	113	-	-	5	-	4	-	1	1	114	112
Nezbavětice	553590	PM	109	-	2	-	-	-	-	-	-2	107	108
Nezdice	542296	PJ	95	1	1	3	-	2	-	1	1	96	96
Nezdice na Šumavě	556815	KT	161	2	2	2	-	5	-	-3	-3	158	161
Nezdřev	540102	PJ	55	-	2	1	-	-	-	1	-1	54	54
Nezvěstice	558141	PM	692	9	7	19	1	8	-	12	14	706	696
Nová Ves	540269	PJ	144	3	1	7	-	4	-	3	5	149	147
Nová Ves	599131	DO	70	-	-	1	-	2	1	-2	-2	68	70
Nové Mitrovce	558176	PJ	171	2	2	3	-	2	-	1	1	172	175
Nový Kramolín	554057	DO	112	-	2	1	-	3	-	-2	-4	108	111
Nýrsko	556831	KT	2 472	28	27	41	14	51	2	2	3	2 475	2 471
Nýřany	559300	PS	3 466	36	41	68	3	70	4	-3	-8	3 458	3 458
Obora	541443	TC	63	1	-	1	-	-	-	1	2	65	64
Obora	559318	PS	262	2	5	14	-	7	-	7	4	266	262
Obytce	541915	KT	108	-	-	1	-	-	1	-	-	108	108
Olbramov	566888	TC	26	-	1	3	-	-	-	3	2	28	25
Olšany	541958	KT	107	2	3	1	-	-	-	1	-	107	107
Oplot	539783	PJ	178	1	4	2	-	3	-	-1	-4	174	174
Osek	560057	RO	676	6	6	15	3	16	-	2	2	678	679
Oselce	558184	PJ	161	-	5	7	-	6	-	1	-4	157	163
Ostrov u Bezdružic	559326	PS	102	-	-	3	-	2	-	1	1	103	105
Ostrovec-Lhotka	566993	RO	43	-	-	1	-	1	-	-	-	43	42
Ostřetice	578061	KT	32	-	-	-	-	1	-	-1	-1	31	32



Tab. 5.1 Pohyb obyvatelstva v obcích Plzeňského kraje v roce 2015 - muži

6. pokračování

	Kód obce	Okres	Stav k 1. 1.	Narození	Zemřelí	Přistě-hovalí z ČR	Přistě-hovalí z ciziny	Vystě-hovalí do ČR	Vystě-hovalí do ciziny	Přírůstek migrací	Přírůstek celkem	Stav k 31. 12.	Stav k 1. 7.
Osvračín	554073	DO	310	4	3	6	-	10	-	-4	-3	307	310
Ošelín	541681	TC	85	2	2	3	-	10	-	-7	-7	78	81
Otěšice	540293	PJ	70	-	-	1	-	-	-	1	1	71	70
Otov	566209	DO	51	2	2	1	2	3	-	-	-	51	53
Pačejov	556912	KT	396	4	6	7	1	6	-	2	-	396	397
Pařezov	599182	DO	89	2	-	2	-	2	1	-1	1	90	90
Pasečnice	554081	DO	106	1	-	5	-	1	-	4	5	111	108
Pastuchovice	566781	PS	34	-	-	2	-	-	-	2	2	36	34
Pec	554090	DO	119	1	3	2	-	-	-	2	-	119	120
Pelechy	566373	DO	39	-	1	2	-	1	-	1	-	39	37
Pernarec	559334	PS	390	7	7	12	-	10	-	2	2	392	391
Petrovice u Sušice	556921	KT	309	5	3	6	1	5	-	2	4	313	312
Planá	561134	TC	2 684	25	34	56	4	57	2	1	-8	2 676	2 680
Pláně	530336	PS	130	3	2	5	-	2	-	3	4	134	133
Plánice	556955	KT	828	10	10	14	1	19	-	-4	-4	824	820
Plasy	559351	PS	1 310	14	14	26	4	29	1	-	-	1 310	1 308
Plešnice	559369	PS	135	4	2	1	-	2	-	-1	1	136	136
Plískov	566861	RO	64	1	1	3	-	-	-	3	3	67	66
Plzeň	554791	PM	82 195	968	930	1 558	560	1 507	227	384	422	82 617	82 445
Přovany	559377	PS	210	2	1	9	3	4	-	8	9	219	215
Poběžovice	554111	DO	779	7	4	9	3	29	-	-17	-14	765	769
Pocinovice	554120	DO	294	2	2	15	-	6	1	8	8	302	296
Poděvousy	566365	DO	137	1	1	-	-	-	-	-	-	137	137
Podmokly	551686	KT	76	1	-	1	1	1	-	1	2	78	77
Podmokly	560081	RO	133	-	2	-	-	1	-	-1	-3	130	131
Polánka	553565	PJ	28	-	-	-	-	-	-	-	-	28	28
Poleň	541788	KT	149	-	1	2	-	6	-	-4	-5	144	150
Postřekov	554138	DO	582	3	6	7	1	9	-	-1	-4	578	581
Potvorov	530247	PS	67	-	-	-	-	-	-	-	-	67	67
Prádlo	558231	PJ	155	2	2	2	-	1	-	1	1	156	155
Prášily	556084	KT	78	-	-	1	-	1	1	-1	-1	77	78
Prostiboř	541486	TC	78	-	2	2	-	-	-	2	-	78	79
Předenice	540412	PJ	103	-	-	4	-	6	-	-2	-2	101	104
Předslav	557005	KT	361	2	5	5	2	7	-	-	-3	358	360
Přehýšov	559393	PS	240	1	4	8	-	6	-	2	-1	239	240
Přestavlky	530131	PJ	112	-	1	5	-	3	1	1	-	112	114
Přeštice	558249	PJ	3 562	31	32	65	9	107	2	-35	-36	3 526	3 540
Příchovice	558257	PJ	554	8	5	13	1	12	-	2	5	559	550
Příkosice	579131	RO	208	3	2	4	1	1	-	4	5	213	211
Přimda	561151	TC	806	10	7	48	5	42	7	4	7	813	795
Příšov	567086	PS	140	-	1	8	1	-	-	9	8	148	144
Přivětice	560111	RO	112	1	2	1	-	2	-	-1	-2	110	110
Ptenín	558265	PJ	94	3	-	5	-	4	-	1	4	98	97
Pučlice	554154	DO	172	-	2	6	-	5	1	-	-2	170	169
Rabí	557013	KT	246	2	3	9	1	3	-	7	6	252	250
Radkovice	540421	PJ	62	1	-	1	-	1	-	-	1	63	63
Radnice	560120	RO	883	13	5	15	-	21	1	-7	1	884	889
Raková	566942	RO	124	2	1	3	1	15	-	-11	-10	114	112
Rejštejn	557021	KT	127	1	2	4	-	6	-	-2	-3	124	124
Rochlov	559423	PS	129	3	1	5	-	2	-	3	5	134	130
Rokycany	559717	RO	6 878	71	88	122	26	159	9	-20	-37	6 841	6 871
Roupov	558290	PJ	135	3	5	2	-	4	-	-2	-4	131	132



Tab. 5.1 Pohyb obyvatelstva v obcích Plzeňského kraje v roce 2015 - muži

7. pokračování

	Kód obce	Okres	Stav k 1. 1.	Narození	Zemřelí	Přistě-hovalí z ČR	Přistě-hovalí z ciziny	Vystě-hovalí do ČR	Vystě-hovalí do ciziny	Přírůstek migrací	Přírůstek celkem	Stav k 31. 12.	Stav k 1. 7.
Rozvadov	561169	TC	371	5	7	10	5	16	5	-6	-8	363	362
Rybnice	559431	PS	250	2	2	9	-	1	-	8	8	258	256
Rybník	554189	DO	95	2	1	1	-	1	-	-	1	96	96
Řeňče	558303	PJ	465	6	6	11	1	6	-	6	6	471	468
Sebečice	560146	RO	40	-	2	5	-	-	-	5	3	43	43
Seč	558311	PJ	143	3	3	7	-	7	-	-	-	143	143
Sedlec	530271	PS	55	-	3	1	-	3	-	-2	-5	50	53
Sedliště	540692	PJ	56	-	1	2	-	2	-	-	-1	55	53
Semněvice	554201	DO	102	1	3	8	-	5	-	3	1	103	105
Sirá	546488	RO	64	3	2	8	-	2	-	6	7	71	66
Skapce	579467	TC	51	3	1	2	-	5	-	-3	-1	50	49
Skašov	539937	PJ	116	-	2	1	-	1	-	-	-2	114	115
Skomelno	566845	RO	110	-	3	3	-	-	-	3	-	110	110
Skořice	506664	RO	133	-	2	4	1	2	-	3	1	134	135
Slatina	566748	PS	37	-	1	-	-	1	-	-1	-2	35	35
Slatina	578436	KT	58	1	-	-	-	3	-	-3	-2	56	55
Smědčice	540722	RO	128	1	1	5	-	4	-	1	1	129	131
Soběkury	558346	PJ	314	-	2	4	-	10	-	-6	-8	306	305
Soběšice	557099	KT	182	1	1	8	-	2	-	6	6	188	187
Spálené Poříčí	558362	PJ	1 369	10	16	53	-	36	-	17	11	1 380	1 362
Spáňov	554251	DO	97	-	-	3	-	2	-	1	1	98	97
Srbice	554260	DO	192	3	2	2	-	5	-	-3	-2	190	191
Srby	540676	PJ	89	-	2	3	-	2	-	1	-1	88	90
Srby	554278	DO	215	4	4	9	1	7	1	2	2	217	216
Srní	557111	KT	124	2	5	-	2	3	-	-1	-4	120	123
Staňkov	554294	DO	1 641	10	20	39	1	15	1	24	14	1 655	1 647
Staré Sedliště	561185	TC	664	6	9	28	3	44	-	-13	-16	648	647
Staré Sedlo	561193	TC	121	-	-	9	2	2	-	9	9	130	122
Starý Plzenec	558371	PM	2 409	25	29	68	2	59	1	10	6	2 415	2 411
Stod	558389	PJ	1 899	11	23	39	7	97	1	-52	-64	1 835	1 875
Strašice	560162	RO	1 251	21	15	32	2	32	1	1	7	1 258	1 247
Strašín	557129	KT	161	3	2	3	-	3	-	-	1	162	160
Stráž	554316	DO	128	1	-	-	-	4	-	-4	-3	125	129
Stráž	561207	TC	566	6	4	23	-	15	-	8	10	576	576
Strážov	557137	KT	719	6	6	13	5	9	2	7	7	726	717
Střelice	540056	PJ	70	-	1	2	-	5	-	-3	-4	66	68
Stříbro	561215	TC	3 809	28	41	77	5	76	3	3	-10	3 799	3 809
Střížovice	558401	PJ	198	-	1	4	-	2	-	2	1	199	198
Studánka	561223	TC	247	4	2	5	-	2	-	3	5	252	248
Studená	553603	PS	20	-	-	-	-	-	-	-	-	20	20
Sulislav	561231	TC	114	1	1	-	-	4	-	-4	-4	110	114
Sušice	557153	KT	5 386	49	73	94	6	112	7	-19	-43	5 343	5 355
Svěradice	557161	KT	162	1	3	2	-	7	-	-5	-7	155	155
Svojkovice	541176	RO	202	3	2	10	-	7	-	3	4	206	204
Svojšíň	561258	TC	214	3	4	14	-	19	-	-5	-6	208	209
Sytno	557081	TC	193	2	1	4	1	9	-	-4	-3	190	192
Štáhlavy	558427	PM	1 253	15	12	30	1	21	2	8	11	1 264	1 257
Štěnovice	558435	PJ	957	18	6	43	1	18	-	26	38	995	974
Štěnovický													
Borek	539741	PM	266	6	3	8	-	4	1	3	6	272	270
Štichov	566101	DO	36	-	2	4	-	1	-	3	1	37	34
Štichovice	578797	PS	62	1	1	-	-	3	-	-3	-3	59	61
Štítov	579343	RO	36	1	-	-	-	-	-	-	1	37	36



Tab. 5.1 Pohyb obyvatelstva v obcích Plzeňského kraje v roce 2015 - muži

8. pokračování

	Kód obce	Okres	Stav k 1. 1.	Narození	Zemřelí	Přistě-hovalí z ČR	Přistě-hovalí z ciziny	Vystě-hovalí do ČR	Vystě-hovalí do ciziny	Přírůstek migrací	Přírůstek celkem	Stav k 31. 12.	Stav k 1. 7.
Švihov	557200	KT	832	5	9	24	1	15	-	10	6	838	832
Tachov	560715	TC	6 184	56	57	102	50	155	11	-14	-15	6 169	6 192
Tatiná	578983	PS	125	3	2	3	-	3	-	-	1	126	128
Těně	560189	RO	130	1	-	2	-	2	-	-	1	131	130
Terešov	566802	RO	76	-	-	7	-	1	-	6	6	82	77
Těškov	546526	RO	143	1	-	2	-	-	-	2	3	146	144
Tis u Blatna	559482	PS	52	1	2	2	-	-	-	2	1	53	54
Tisová	541621	TC	244	2	6	10	1	7	-	4	-	244	239
Tlučná	559491	PS	1 570	20	16	56	1	24	-	33	37	1 607	1 576
Tlumačov	554341	DO	215	3	4	2	-	2	-	-	-1	214	215
Tojice	578614	PJ	47	-	-	-	-	-	-	-	-	47	47
Trhanov	554359	DO	272	-	7	3	-	5	-	-2	-9	263	269
Trnová	559504	PS	444	3	5	10	-	11	-	-1	-3	441	441
Trokavec	579246	RO	44	-	1	-	-	-	-	-	-1	43	44
Trpísty	561291	TC	134	1	2	2	1	3	-	-	-1	133	130
Třebčice	578592	PJ	76	1	-	3	-	5	1	-3	-2	74	72
Třemešné	561304	TC	190	6	1	6	2	5	-	3	8	198	192
Třemošná	559521	PS	2 494	29	23	73	4	75	-	2	8	2 502	2 493
Tužice	553522	KT	47	-	2	-	-	-	-	-	-2	45	46
Týček	546534	RO	99	2	-	2	-	3	-	-1	1	100	100
Tymákov	558460	PM	464	5	1	25	-	10	-	15	19	483	473
Týnec	541885	KT	176	2	2	4	-	4	-	-	-	176	176
Týniště	539929	PJ	22	-	-	-	-	2	-	-2	-2	20	21
Úboč	566161	DO	60	1	-	2	-	1	-	1	2	62	60
Úherce	546411	PS	179	-	1	3	-	2	-	1	-	179	178
Újezd	554383	DO	201	1	2	7	-	5	-	2	1	202	198
Újezd nade Mží	566594	PS	55	-	1	3	-	1	-	2	1	56	54
Újezd u Plánice	578321	KT	57	1	1	3	-	-	-	3	3	60	59
Újezd u Svatého Kříže	546551	RO	124	-	1	3	-	3	-	-	-1	123	123
Úlice	559555	PS	245	4	1	7	-	5	-	2	5	250	245
Únehle	541435	TC	65	-	-	3	-	-	-	3	3	68	66
Únějovice	554391	DO	55	1	-	6	-	-	-	6	7	62	62
Úněšov	559563	PS	287	5	2	9	-	4	-	5	8	295	292
Únětice	540528	PJ	73	-	1	3	-	3	-	-	-1	72	71
Úsilov	554405	DO	64	-	1	2	-	1	-	1	-	64	65
Úterý	559571	PS	225	7	-	3	-	7	-	-4	3	228	227
Útušice	558486	PJ	331	1	1	10	-	14	-	-4	-4	327	327
Vejpřnice	559580	PS	1 971	31	17	73	2	26	1	48	62	2 033	2 000
Vežvanov	560227	RO	112	-	2	1	-	4	-	-3	-5	107	108
Velečín	578924	PS	33	-	-	1	-	-	-	1	1	34	34
Velhartice	557366	KT	434	2	8	6	-	10	1	-5	-11	423	433
Velké Hydčice	557374	KT	130	3	1	2	-	2	-	-	2	132	129
Velký Bor	557382	KT	280	2	2	9	-	6	-	3	3	283	281
Velký Malahov	554413	DO	133	2	2	4	-	6	-	-2	-2	131	133
Ves Touškov	558494	PJ	181	-	3	12	-	2	1	9	6	187	182
Veselá	560235	RO	155	2	1	2	-	3	-	-1	-	155	155
Vidice	554421	DO	79	2	-	2	-	4	-	-2	-	79	79
Visky	579289	RO	20	-	-	-	-	1	-	-1	-1	19	19
Vlčí	566691	PJ	25	-	-	3	1	3	-	1	1	26	24
Vlčtejn	540706	PJ	45	1	-	1	-	-	-	1	2	47	46
Vlkanov	566250	DO	62	3	1	1	-	2	-	-1	1	63	61
Vochov	559601	PS	385	3	1	24	-	11	-	13	15	400	393

Tab. 5.1 Pohyb obyvatelstva v obcích Plzeňského kraje v roce 2015 - muži

dokončení

	Kód obce	Okres	Stav k 1. 1.	Narození	Zemřelí	Přistě-hovalí z ČR	Přistě-hovalí z ciziny	Vystě-hovalí do ČR	Vystě-hovalí do ciziny	Přírůstek migrací	Přírůstek celkem	Stav k 31. 12.	Stav k 1. 7.
Volduchy	560251	RO	560	15	7	13	-	8	-	5	13	573	565
Vranov	579491	TC	90	1	2	2	-	3	-	-1	-2	88	86
Vrčeň	558559	PJ	166	1	1	8	-	8	-	-	-	166	171
Vrhavěč	557455	KT	461	2	3	6	1	11	-	-4	-5	456	458
Vřeskovice	566055	KT	162	1	2	2	-	5	-	-3	-4	158	158
Vstíř	558567	PJ	255	2	-	12	-	8	-	4	6	261	261
Všehrady	566497	PS	28	-	1	1	-	-	-	1	-	28	27
Všekary	566071	DO	63	-	-	-	-	1	-	-1	-1	62	62
Všenice	566799	RO	133	1	3	6	3	-	-	9	7	140	138
Všepadly	554448	DO	25	-	-	-	-	-	-	-	-	25	25
Všeruby	554456	DO	403	4	5	11	1	11	-	1	-	403	405
Všeruby	559628	PS	675	11	6	27	-	21	-	6	11	686	676
Výrov	566969	PS	245	-	1	4	-	5	-	-1	-2	243	241
Vysoká Libyně	530280	PS	120	2	1	2	-	1	-	1	2	122	121
Zadní Chodov	541362	TC	135	3	2	7	-	4	-	3	4	139	135
Zahořany	554464	DO	497	10	6	15	-	9	-	6	10	507	507
Zahrádka	578827	PS	78	1	1	4	-	2	-	2	2	80	79
Záchlumí	541664	TC	186	6	1	12	1	5	-	8	13	199	192
Zavlekov	557463	KT	229	2	2	2	-	4	-	-2	-2	227	229
Zbiroh	560260	RO	1 206	17	18	38	-	25	2	11	10	1 216	1 216
Zborovy	578312	KT	59	-	1	2	-	-	-	2	1	60	59
Zbůch	559661	PS	1 117	13	2	29	7	24	-	12	23	1 140	1 130
Zdemyslice	558583	PJ	295	1	1	9	-	5	-	4	4	299	296
Zemětice	558591	PJ	145	-	2	5	-	2	1	2	-	145	146
Zhoř	541460	TC	70	-	-	6	1	5	-	2	2	72	70
Zruč-Senec	559679	PS	1 523	21	15	53	1	27	-	27	33	1 556	1 538
Zvíkovec	541061	RO	60	1	1	5	-	-	-	5	5	65	62
Žákava	530182	PJ	241	-	1	6	-	7	-	-1	-2	239	241
Ždánov	554472	DO	78	1	2	1	-	-	-	1	-	78	80
Ždírec	558605	PJ	234	4	2	6	-	7	-	-1	1	235	234
Železná Ruda	557528	KT	906	6	9	16	4	66	5	-51	-54	852	886
Žihle	559695	PS	710	6	12	7	2	23	1	-15	-21	689	699
Žihobce	557536	KT	295	4	5	7	3	6	-	4	3	298	296
Žichovice	557544	KT	331	2	4	7	-	8	1	-2	-4	327	333
Žilov	559709	PS	217	1	2	1	-	4	-	-3	-4	213	216
Žinkovy	558630	PJ	426	4	9	17	1	4	-	14	9	435	433
Životice	540137	PJ	23	-	-	-	-	2	-	-2	-2	21	22



Tab. 5.1 Pohyb obyvatelstva v obcích Plzeňského kraje v roce 2015 - ženy

	Kód obce	Okres	Stav k 1. 1.	Narození	Zemřelí	Přistě-hovalí z ČR	Přistě-hovalí z ciziny	Vystě-hovalí do ČR	Vystě-hovalí do ciziny	Přirůstek migrací	Přirůstek celkem	Stav k 31. 12.	Stav k 1. 7.
Babylon	553433	DO	142	2	2	5	4	7	-	2	2	144	144
Bdeněves	566756	PS	311	2	2	9	-	5	-	4	4	315	311
Běhařov	541842	KT	87	-	4	4	3	4	-	3	-1	86	89
Bělá nad Radbuzou	553441	DO	848	10	5	26	2	29	3	-4	1	849	848
Benešovice	560723	TC	102	3	-	10	-	7	-	3	6	108	109
Běšiny	555797	KT	393	4	3	12	-	11	-	1	2	395	396
Bezděkov	541095	RO	68	-	2	2	-	1	-	1	-1	67	67
Bezděkov	555801	KT	489	5	5	9	-	11	-	-2	-2	487	490
Bezdružice	560740	TC	452	4	1	16	1	20	1	-4	-1	451	454
Bezvěrov	558656	PS	326	5	1	7	-	12	-	-5	-1	325	327
Bílou	530239	PS	42	-	1	-	-	-	-	-	-1	41	41
Biřkov	578088	KT	69	-	-	-	-	3	-	-3	-3	66	68
Blatnice	558672	PS	412	6	2	11	-	6	-	5	9	421	418
Blažim	566764	PS	30	-	-	-	-	-	-	-	-	30	30
Blížejov	553450	DO	697	11	6	16	-	23	-	-7	-2	695	686
Blovice	557587	PJ	2 140	8	20	52	4	51	3	2	-10	2 130	2 135
Bohy	566471	PS	63	2	2	3	-	2	-	1	1	64	64
Bolešiny	555835	KT	397	3	3	6	2	9	1	-2	-2	395	397
Bolkov	540463	PJ	33	-	1	-	-	-	-	-	-1	32	32
Bor	560758	TC	2 085	20	25	64	7	76	3	-8	-13	2 072	2 081
Borovno	566705	PJ	47	1	-	-	-	-	-	-	1	48	47
Borovy	542156	PJ	107	1	2	4	-	2	-	2	1	108	106
Brniřov	566136	DO	187	1	2	7	-	4	-	3	2	189	191
Brod nad Tichou	541605	TC	126	3	1	3	1	2	-	2	4	130	129
Brodeslavy	566489	PS	40	-	2	-	-	2	-	-2	-4	36	37
Broumov	541401	TC	60	2	-	-	-	-	-	-	2	62	61
Břasy	559725	RO	1 112	10	11	39	6	21	-	24	23	1 135	1 112
Březina	559733	RO	166	-	-	6	-	10	-	-4	-4	162	164
Břežany	541923	KT	92	3	2	5	-	2	-	3	4	96	95
Bučí	558699	PS	88	-	1	2	-	1	-	1	-	88	87
Budětice	555894	KT	150	-	4	2	-	3	-	-1	-5	145	147
Bujesily	559741	RO	28	-	-	-	-	-	-	-	-	28	28
Buková	546372	PJ	108	1	4	4	-	3	-	1	-2	106	109
Bukovec	553506	DO	58	1	-	7	-	3	-	4	5	63	63
Bukovník	530085	KT	40	2	-	1	-	2	-	-1	1	41	40
Bušovice	559750	RO	278	3	3	10	-	4	-	6	6	284	284
Cebiv	560782	TC	141	3	2	4	-	4	-	-	1	142	138
Cekov	559768	RO	54	1	-	7	-	4	-	3	4	58	58
Ctiboř	579459	TC	160	-	1	2	-	4	-	-2	-3	157	156
Čachrov	555941	KT	229	2	3	3	-	8	-	-5	-6	223	225
Částkov	560804	TC	173	1	4	3	-	7	-	-4	-7	166	167
Čečovice	566080	DO	48	1	-	3	-	3	-	-	1	49	49
Čeminy	558711	PS	121	2	2	5	-	-	-	5	5	126	123
Čermná	553514	DO	121	2	-	7	-	4	-	3	5	126	126
Černíkov	553531	KT	167	-	3	8	-	6	-	2	-1	166	161
Černíkovice	566632	PS	40	1	1	1	-	4	-	-3	-3	37	35
Černošín	560812	TC	570	2	6	17	-	15	-	2	-2	568	568
Černovice	566098	DO	82	-	11	11	-	2	-	9	-2	80	82
Čerňovice	530328	PS	99	1	2	2	-	7	-	-5	-6	93	93
Červené Poříčí	542172	KT	101	3	1	5	-	2	-	3	5	106	105
Česká Bříza	558745	PS	285	2	3	7	-	2	-	5	4	289	286
Česká Kubice	553549	DO	428	8	3	20	7	23	3	1	6	434	440

Tab. 5.1 Pohyb obyvatelstva v obcích Plzeňského kraje v roce 2015 - ženy

1. pokračování

	Kód obce	Okres	Stav k 1. 1.	Narození	Zemřelí	Přistě-hovalí z ČR	Přistě-hovalí z ciziny	Vystě-hovalí do ČR	Vystě-hovalí do ciziny	Přírůstek migrací	Přírůstek celkem	Stav k 31. 12.	Stav k 1. 7.
Čihaň	542024	KT	106	-	1	4	-	3	-	1	-	106	107
Čilá	540927	RO	10	-	2	-	-	-	-	-	-2	8	10
Čimice	578495	KT	88	-	1	1	-	2	-	-1	-2	86	87
Čížice	557641	PJ	268	2	4	7	-	14	-	-7	-9	259	263
Čížkov	557650	PJ	308	1	3	10	-	9	-	1	-1	307	310
Čmeliny	578568	PJ	51	2	-	2	-	2	-	-	2	53	55
Dešenice	556041	KT	344	6	6	6	-	7	-	-1	-1	343	339
Díly	553557	DO	188	4	1	-	-	1	-	-1	2	190	188
Dlažov	556068	KT	225	1	6	14	-	11	-	3	-2	223	226
Dlouhá Ves	556076	KT	379	4	1	21	3	10	-	14	17	396	392
Dlouhý Újezd	560839	TC	181	2	-	3	-	3	-	-	2	183	180
Dnešice	557668	PJ	398	1	1	10	-	15	2	-7	-7	391	391
Dobršíň	530123	KT	49	-	-	1	-	1	-	-	-	49	48
Dobřany	557676	PJ	3 105	29	20	75	4	65	4	10	19	3 124	3 113
Dobříč	558770	PS	207	2	1	3	-	4	-	-1	-	207	205
Dobřív	559776	RO	629	4	9	16	3	26	-	-7	-12	617	617
Dolany	556106	KT	441	-	2	20	-	10	-	10	8	449	451
Dolany	558788	PS	141	2	1	5	-	4	-	1	2	143	141
Dolce	539945	PJ	129	3	1	7	-	-	-	7	9	138	135
Dolní Bělá	558796	PS	208	4	3	6	-	10	-	-4	-3	205	207
Dolní Hradiště	558800	PS	18	-	2	2	-	-	-	2	-	18	17
Dolní Lukavice	557684	PJ	447	4	5	23	2	17	-	8	7	454	450
Domažlice	553425	DO	5 784	50	65	165	21	152	4	30	15	5 799	5 797
Domoraz	578517	KT	22	-	1	-	-	-	-	-	-1	21	22
Drahkov	540251	PJ	60	-	-	3	2	2	-	3	3	63	58
Drahoňův Újezd	530379	RO	71	-	3	2	1	4	-	-1	-4	67	68
Drahotín	553573	DO	92	3	-	1	-	-	-	1	4	96	96
Dražeň	578665	PS	79	-	1	2	-	8	-	-6	-7	72	74
Draženov	553581	DO	205	1	3	9	-	3	-	6	4	209	204
Dražovice	566683	KT	75	-	-	3	-	1	-	2	2	77	74
Druztová	558834	PS	385	4	6	8	-	3	-	5	3	388	391
Dýšina	558851	PM	930	5	7	27	2	33	-	-4	-6	924	929
Ejpovice	559792	RO	321	3	4	9	2	8	-	3	2	323	325
Erpužice	560855	TC	167	1	2	3	-	8	-	-5	-6	161	163
Frymburk	578525	KT	58	3	-	-	-	-	-	-	3	61	61
Halže	560863	TC	484	6	4	11	2	25	-	-12	-10	474	474
Hamry	578240	KT	52	1	-	4	1	2	-	3	4	56	56
Hartmanice	556181	KT	512	5	5	8	-	14	-	-6	-6	506	513
Hejná	541796	KT	82	1	1	1	1	5	-	-3	-3	79	79
Heřmanova Huť	558869	PS	869	11	9	21	-	25	1	-5	-3	866	861
Hlavňovice	556203	KT	235	-	3	7	-	-	-	7	4	239	235
Hlince	566390	PS	32	-	-	2	-	-	-	2	2	34	33
Hlohová	553620	DO	126	2	3	8	-	3	-	5	4	130	128
Hlohovčice	566641	DO	85	1	2	2	-	3	-	-1	-2	83	85
Hlohovice	559806	RO	166	1	4	7	-	7	1	-1	-4	162	161
Hnačov	542083	KT	45	-	1	-	-	2	-	-2	-3	42	43
Hněvnice	530221	PS	54	-	-	2	-	3	-	-1	-1	53	53
Holoubkov	559814	RO	748	5	6	20	1	16	-	5	4	752	748
Holovousy	566730	PS	35	1	-	-	-	2	-	-2	-1	34	36
Holýšov	553654	DO	2 556	31	22	55	6	64	-	-3	6	2 562	2 564
Honezovice	540668	PJ	118	4	-	6	-	-	-	6	10	128	121
Hora Svatého Václava	566276	DO	39	-	-	-	-	-	-	-	-	39	39



Tab. 5.1 Pohyb obyvatelstva v obcích Plzeňského kraje v roce 2015 - ženy

2. pokračování

	Kód obce	Okres	Stav k 1. 1.	Narození	Zemřelí	Přistě-hovalí z ČR	Přistě-hovalí z ciziny	Vystě-hovalí do ČR	Vystě-hovalí do ciziny	Přirůstek migrací	Přirůstek celkem	Stav k 31. 12.	Stav k 1. 7.
Horažďovice	556254	KT	2 818	25	33	45	-	79	-	-34	-42	2 776	2 790
Horní Bělá	558877	PS	256	1	1	11	-	13	-	-2	-2	254	255
Horní Bříza	558885	PS	2 182	20	38	64	2	76	1	-11	-29	2 153	2 161
Horní Kamenice	553662	DO	114	2	-	9	-	3	-	6	8	122	121
Horní Kozolupy	541290	TC	115	3	2	5	-	5	-	-	1	116	111
Horní Lukavice	539821	PJ	208	-	2	9	-	10	-	-1	-3	205	210
Horská Kvilda	542091	KT	35	-	-	-	-	1	-	-1	-1	34	35
Horšice	557722	PJ	200	2	1	2	1	4	-	-1	-	200	200
Horšovský Týn	553671	DO	2 509	15	23	54	3	67	2	-12	-20	2 489	2 489
Hostouň	553689	DO	626	5	10	25	-	21	-	4	-1	625	635
Hošťka	560898	TC	190	3	2	8	3	6	-	5	6	196	193
Hradec	557731	PJ	260	5	-	6	2	5	-	3	8	268	263
Hrádek	556301	KT	692	3	6	17	-	5	-	12	9	701	698
Hrádek	559822	RO	1 409	13	15	26	4	38	1	-9	-11	1 398	1 409
Hradešice	556319	KT	203	1	2	7	-	10	-	-3	-4	199	199
Hradiště	541001	RO	14	-	-	-	-	1	-	-1	-1	13	14
Hradiště	557749	PJ	93	1	1	4	-	4	-	-	-	93	92
Hradiště	566179	DO	72	2	-	2	-	1	-	1	3	75	73
Hromnice	558915	PS	588	8	4	14	-	16	-	-2	2	590	587
Hůrky	559849	RO	118	1	-	3	-	6	-	-3	-2	116	117
Hvozd	558931	PS	131	3	5	1	-	3	-	-2	-4	127	132
Hvoždany	566331	DO	19	1	1	-	-	-	-	-	-	19	18
Chanovice	556335	KT	343	2	3	15	-	13	-	2	1	344	344
Ceznovice	559857	RO	370	3	4	5	-	5	-	-	-1	369	369
Chlistov	556343	KT	55	-	-	11	-	3	-	8	8	63	57
Chlum	540803	RO	21	-	1	1	-	-	-	1	-	21	21
Chlum	557773	PJ	123	1	1	5	-	4	-	1	1	124	119
Chlumčany	557781	PJ	1 183	15	10	19	-	36	1	-18	-13	1 170	1 178
Chlumy	540307	PJ	72	-	1	-	-	-	-	-	-1	71	71
Chocenice	557803	PJ	279	3	4	8	-	6	-	2	1	280	277
Chocomyšl	553727	DO	63	-	1	1	-	3	-	-2	-3	60	62
Chodov	553735	DO	379	5	2	10	1	8	-	3	6	385	384
Chodová Planá	560901	TC	886	9	5	43	1	25	-	19	23	909	893
Chodská Lhota	553743	DO	214	2	3	7	1	6	-	2	1	215	215
Chodský Újezd	560910	TC	377	5	6	16	-	11	-	5	4	381	377
Chomle	541141	RO	26	-	2	5	-	4	-	1	-1	25	26
Chotěšov	557838	PJ	1 385	10	13	38	5	45	1	-3	-6	1 379	1 373
Chotíkov	558940	PS	577	3	1	10	2	16	-	-4	-2	575	580
Chrást	558966	PM	930	3	13	22	5	17	-	10	-	930	935
Chrastavice	553751	DO	185	2	-	3	-	4	-	-1	1	186	185
Chříč	558974	PS	94	1	2	1	-	3	-	-2	-3	91	91
Chudenice	556378	KT	386	1	2	11	-	8	-	3	2	388	382
Chudenín	556386	KT	288	3	3	10	1	12	-	-1	-1	287	290
Chvátce	557846	PM	330	4	1	14	-	10	-	4	7	337	336
Janovice nad Úhlavou	556394	KT	1 124	15	5	23	1	48	-	-24	-14	1 110	1 119
Jarov	558982	PS	71	-	2	3	-	2	-	1	-1	70	72
Jarov	578541	PJ	104	-	-	1	-	4	-	-3	-3	101	104
Javor	541869	KT	35	1	1	2	-	2	-	-	-	35	33
Ježovy	541753	KT	118	1	-	8	2	12	-	-2	-1	117	117
Kaceřov	558991	PS	68	1	-	1	-	1	-	-	1	69	68
Kajejcov	579017	RO	43	1	-	-	-	-	-	-	1	44	43
Kamenec	566811	RO	26	-	-	2	-	-	-	2	2	28	26

Tab. 5.1 Pohyb obyvatelstva v obcích Plzeňského kraje v roce 2015 - ženy

3. pokračování

	Kód obce	Okres	Stav k 1. 1.	Narození	Zemřelí	Přistě-hovalí z ČR	Přistě-hovalí z ciziny	Vystě-hovalí do ČR	Vystě-hovalí do ciziny	Přírůstek migrací	Přírůstek celkem	Stav k 31. 12.	Stav k 1. 7.
Kamenný Újezd	541150	RO	369	4	-	13	-	6	-	7	11	380	376
Kanice	566144	DO	93	2	-	2	-	1	-	1	3	96	96
Kaničky	553778	DO	12	-	-	-	-	-	-	-	-	12	12
Kařez	559903	RO	311	1	4	10	-	9	1	-	-3	308	309
Kařízek	530361	RO	25	-	-	-	-	1	-	-1	-1	24	25
Kasejovice	557862	PJ	617	13	5	12	-	17	-	-5	3	620	615
Kašperské Hory	556432	KT	746	6	8	23	3	29	-	-3	-5	741	741
Kaznějov	559008	PS	1 585	13	20	39	4	46	2	-5	-12	1 573	1 573
Kbel	557871	PJ	134	2	1	6	-	1	-	5	6	140	135
Kbelany	538183	PS	57	1	1	1	-	4	-	-3	-3	54	56
Kdyně	553786	DO	2 742	30	34	59	16	57	2	16	12	2 754	2 742
Kejnice	541826	KT	60	-	2	-	-	1	-	-1	-3	57	59
Klabava	559911	RO	237	2	1	9	-	6	-	3	4	241	240
Kladruby	559920	RO	78	-	-	1	-	2	-	-1	-1	77	77
Kladruby	560928	TC	767	9	8	23	3	11	1	14	15	782	772
Klášteř	557897	PJ	97	3	-	3	-	2	-	1	4	101	99
Klatovy	555771	KT	11 637	87	134	261	29	222	5	63	16	11 653	11 670
Klenčí pod Čerchovem	553794	DO	654	3	4	22	4	11	1	14	13	667	664
Klenová	541851	KT	58	-	-	2	-	5	-	-3	-3	55	55
Kočín	578771	PS	59	-	1	4	-	5	-	-1	-2	57	58
Kočov	541559	TC	103	1	1	2	1	6	-	-3	-3	100	103
Kokašice	541494	TC	129	1	1	13	-	8	-	5	5	134	131
Kolinec	556467	KT	717	6	5	22	-	19	-	3	4	721	719
Koloveč	553816	DO	495	5	4	16	-	15	1	-	1	496	500
Konstantinovy Lázně	560952	TC	477	6	4	9	1	14	-	-4	-2	475	480
Kopidlo	559024	PS	58	-	2	10	-	2	-	8	6	64	62
Kornatice	579033	RO	79	-	3	12	-	3	-	9	6	85	79
Koryta	559032	PS	66	-	-	1	-	1	-	-	-	66	65
Kostelec	503916	TC	283	5	2	15	-	20	-	-5	-2	281	280
Kotovice	540633	PJ	158	1	2	3	-	1	-	2	1	159	156
Kout na Šumavě	553824	DO	593	3	2	9	1	21	-	-11	-10	583	586
Kovčín	578177	KT	42	3	1	3	-	1	-	2	4	46	44
Kozlovice	540200	PJ	40	-	-	1	-	-	-	1	1	41	40
Kozojedy	559041	PS	293	2	6	13	-	11	-	2	-2	291	294
Kozolupy	559059	PS	515	7	2	12	-	15	1	-4	1	516	516
Kožlany	559067	PS	693	5	5	34	-	24	-	10	10	703	694
Kralovice	559075	PS	1 779	29	22	37	1	45	1	-8	-1	1 778	1 773
Kramolín	557943	PJ	65	-	-	1	-	2	-	-1	-1	64	64
Krašovice	559083	PS	181	2	2	2	-	4	-	-2	-2	179	178
Krsy	559091	PS	115	2	2	2	-	9	-	-7	-7	108	114
Křelovice	559105	PS	113	2	2	1	-	7	-	-6	-6	107	111
Křenice	556505	KT	96	2	1	4	-	1	-	3	4	100	97
Křenovy	553832	DO	57	1	-	4	-	-	-	4	5	62	61
Kšice	560979	TC	100	3	3	5	-	7	-	-2	-2	98	101
Kunějovice	559121	PS	82	1	1	6	-	2	-	4	4	86	85
Kvášňovice	541931	KT	67	-	2	1	-	-	-	1	-1	66	66
Kvíčovice	553841	DO	180	-	-	6	3	7	1	1	1	181	180
Kyšice	559130	PM	471	3	2	22	-	15	-	7	8	479	477
Ledce	559148	PS	406	2	2	14	-	15	-	-1	-1	405	400
Lesná	561002	TC	221	7	2	9	-	4	-	5	10	231	226
Lestkov	561011	TC	199	2	6	4	-	6	-	-2	-6	193	196



Tab. 5.1 Pohyb obyvatelstva v obcích Plzeňského kraje v roce 2015 - ženy

4. pokračování

	Kód obce	Okres	Stav k 1. 1.	Narození	Zemřelí	Přistě-hovalí z ČR	Přistě-hovalí z ciziny	Vystě-hovalí do ČR	Vystě-hovalí do ciziny	Přírůstek migrací	Přírůstek celkem	Stav k 31. 12.	Stav k 1. 7.
Letiny	557951	PJ	351	4	8	7	-	11	1	-5	-9	342	342
Letkov	540561	PM	319	6	1	17	-	15	1	1	6	325	319
Lhota pod Radčem	567001	RO	169	-	-	1	-	6	-	-5	-5	164	166
Lhotka u Radnic	559946	RO	31	1	-	2	-	2	-	-	1	32	31
Lhůta	578606	PM	89	-	3	3	-	4	-	-1	-4	85	87
Libkov	553859	DO	54	2	-	1	-	1	-	-	2	56	56
Liblín	559954	RO	130	-	8	14	-	4	-	10	2	132	130
Líně	559164	PS	1 269	13	5	58	7	34	-	31	39	1 308	1 297
Lisov	540064	PJ	58	1	-	3	-	2	-	1	2	60	60
Líšina	540617	PJ	77	1	-	1	-	-	-	1	2	79	78
Líšná	559962	RO	88	3	1	1	-	1	-	-	2	90	91
Líšťany	559172	PS	375	1	4	11	-	14	-	-3	-6	369	372
Líté	566420	PS	103	1	1	4	-	3	-	1	1	104	105
Litohlavy	553611	RO	241	-	1	11	-	3	-	8	7	248	247
Lochovice	566462	PS	55	1	-	1	-	1	-	-	1	56	55
Lom u Tachova	541702	TC	202	1	-	-	-	2	-	-2	-1	201	200
Lomec	578070	KT	65	-	1	3	-	2	-	1	-	65	65
Losiná	558001	PM	645	3	3	33	1	13	-	21	21	666	650
Loučim	553867	DO	59	2	2	3	-	1	-	2	2	61	60
Louňová	558010	PJ	41	-	-	4	-	1	-	3	3	44	44
Loza	566446	PS	120	1	-	4	-	8	-	-4	-3	117	117
Lužany	558028	PJ	333	2	4	5	-	8	-	-3	-5	328	326
Luženičky	553891	DO	168	2	2	5	-	1	-	4	4	172	168
Malý Bor	556629	KT	251	2	6	2	-	10	-	-8	-12	239	245
Manětín	559202	PS	569	3	7	8	1	11	1	-3	-7	562	559
Maňovice	578410	KT	17	-	-	3	-	1	-	2	2	19	18
Meclov	553913	DO	560	6	3	17	2	20	-	-1	2	562	555
Měčín	556637	KT	556	7	5	15	3	20	-	-2	-	556	552
Medový Újezd	579009	RO	122	-	-	6	-	3	-	3	3	125	120
Měcholupy	539716	PJ	122	1	2	1	-	3	-	-2	-3	119	121
Merklín	558044	PJ	586	6	4	25	-	24	1	-	2	588	595
Město Touškov	559211	PS	1 062	13	13	36	1	22	1	14	14	1 076	1 069
Mešno	579084	RO	44	-	1	1	-	4	-	-3	-4	40	42
Mezholezy (dříve okres Domažlice)	553921	DO	50	4	-	-	-	-	-	-	4	54	52
Mezholezy (dříve okres Horš. Týn)	553930	DO	64	-	1	-	-	5	-	-5	-6	58	60
Mezihoří	578461	KT	32	1	-	-	-	4	-	-4	-3	29	33
Milavče	553948	DO	305	4	6	10	-	10	-	-	-2	303	307
Mileč	558052	PJ	177	1	2	6	-	6	-	-	-1	176	179
Milínov	530140	PJ	99	2	1	5	-	5	-	-	1	100	102
Milíře	541532	TC	113	2	-	7	-	5	-	2	4	117	115
Mirošov	559997	RO	1 134	11	31	35	1	31	1	4	-16	1 118	1 130
Mířkov	553956	DO	132	2	2	7	-	11	-	-4	-4	128	127
Míšov	546399	PJ	50	1	2	7	-	1	-	6	5	55	54
Mladotice	559237	PS	278	5	6	6	-	5	-	1	-	278	282
Mladý Smolivec	558061	PJ	363	3	4	5	1	13	1	-8	-9	354	358
Mlečice	560006	RO	163	3	2	8	-	7	-	1	2	165	168
Mlýnské Struhadlo	542059	KT	18	-	1	-	-	-	-	-	-1	17	17
Mnichov	566292	DO	115	2	4	7	-	14	-	-7	-9	106	113
Močerady	599174	DO	30	1	1	1	-	-	-	1	1	31	31
Modrava	542148	KT	33	1	-	1	-	1	-	-	1	34	33



Tab. 5.1 Pohyb obyvatelstva v obcích Plzeňského kraje v roce 2015 - ženy

5. pokračování

	Kód obce	Okres	Stav k 1. 1.	Narození	Zemřelí	Přistě-hovalí z ČR	Přistě-hovalí z ciziny	Vystě-hovalí do ČR	Vystě-hovalí do ciziny	Přírůstek migrací	Přírůstek celkem	Stav k 31. 12.	Stav k 1. 7.
Mohelnice	558079	PJ	34	-	1	-	-	-	-	-	-1	33	34
Mochtín	556718	KT	488	3	9	20	1	14	1	6	-	488	486
Mokrosuky	556726	KT	66	-	5	-	-	-	-	-	-5	61	63
Mokrouše	540641	PM	122	-	-	3	-	2	-	1	1	123	121
Mrákov	553981	DO	564	3	7	12	-	10	-	2	-2	562	560
Mrtník	559245	PS	183	2	2	2	-	3	-	-1	-1	182	178
Mutěnin	553999	DO	126	1	1	2	-	6	-	-4	-4	122	125
Myslinka	566543	PS	89	2	1	3	-	3	-	-	1	90	90
Myslív	556734	KT	209	1	2	5	-	6	-	-1	-2	207	206
Myslovice	541745	KT	70	1	1	-	-	2	-	-2	-2	68	71
Mýto	560014	RO	757	5	9	15	2	18	-	-1	-5	752	757
Nadryby	559253	PS	59	1	-	3	-	1	-	2	3	62	60
Nalžovské Hory	556751	KT	572	3	6	16	1	16	-	1	-2	570	576
Nebílovy	540340	PJ	167	4	-	4	-	8	-	-4	-	167	164
Nečtiny	559261	PS	301	1	2	17	-	10	1	6	5	306	300
Nehodiv	578223	KT	42	1	-	-	-	-	-	-	1	43	42
Nekmíř	559270	PS	235	2	4	9	-	3	-	6	4	239	243
Nekvasovy	558095	PJ	73	-	2	4	-	2	-	2	-	73	72
Nemanice	554006	DO	130	2	-	5	-	6	-	-1	1	131	127
Němčice	599166	DO	57	-	-	5	-	1	-	4	4	61	60
Němčovice	566837	RO	70	-	-	4	-	1	-	3	3	73	72
Nepomuk	558109	PJ	1 859	18	13	46	-	50	1	-5	-	1 859	1 865
Netunice	558117	PJ	97	1	-	5	1	1	-	5	6	103	102
Neuměř	554022	DO	68	-	2	1	-	3	1	-3	-5	63	67
Neurazy	558125	PJ	401	5	3	15	-	16	-	-1	1	402	402
Nevid	541192	RO	95	-	2	-	-	-	-	-	-2	93	93
Nevolice	554031	DO	87	-	1	10	1	-	-	11	10	97	93
Nevřeň	559288	PS	131	1	1	3	-	2	-	1	1	132	134
Nezamyslice	578533	KT	97	1	3	8	-	1	-	7	5	102	100
Nezbavětice	553590	PM	104	-	2	-	-	-	-	-	-2	102	104
Nezdice	542296	PJ	115	-	1	1	-	2	-	-1	-2	113	113
Nezdice na Šumavě	556815	KT	163	2	5	4	1	5	-	-	-3	160	160
Nezdřev	540102	PJ	52	-	-	-	-	-	-	-	-	52	52
Nezvěstice	558141	PM	744	6	9	18	-	14	-	4	1	745	743
Nová Ves	540269	PJ	141	1	1	10	-	5	-	5	5	146	144
Nová Ves	599131	DO	69	-	1	-	-	2	-	-2	-3	66	67
Nové Mitrovce	558176	PJ	140	1	3	3	-	2	-	1	-1	139	138
Nový Kramolín	554057	DO	100	-	-	5	-	4	-	1	1	101	99
Nýrsko	556831	KT	2 485	20	10	41	6	55	-	-8	2	2 487	2 491
Nýřany	559300	PS	3 635	37	35	59	3	75	2	-15	-13	3 622	3 636
Obora	541443	TC	62	-	-	2	-	-	-	2	2	64	63
Obora	559318	PS	257	5	4	10	-	6	-	4	5	262	261
Obytce	541915	KT	103	-	-	-	-	5	-	-5	-5	98	99
Olbramov	566888	TC	20	-	-	3	-	1	-	2	2	22	21
Olšany	541958	KT	98	1	2	5	-	1	-	4	3	101	101
Oplot	539783	PJ	154	1	2	1	-	5	-	-4	-5	149	150
Osek	560057	RO	633	6	3	23	-	10	1	12	15	648	641
Oselce	558184	PJ	176	2	2	7	-	10	-	-3	-3	173	176
Ostrov u Bezdružic	559326	PS	104	4	3	4	-	4	-	-	1	105	104
Ostrovec-Lhotka	566993	RO	55	-	1	2	-	2	-	-	-1	54	53
Ostřetice	578061	KT	36	1	-	-	-	-	-	-	1	37	37



Tab. 5.1 Pohyb obyvatelstva v obcích Plzeňského kraje v roce 2015 - ženy

6. pokračování

	Kód obce	Okres	Stav k 1. 1.	Narození	Zemřelí	Přistě-hovalí z ČR	Přistě-hovalí z ciziny	Vystě-hovalí do ČR	Vystě-hovalí do ciziny	Přírůstek migrací	Přírůstek celkem	Stav k 31. 12.	Stav k 1. 7.
Osvračín	554073	DO	287	2	2	21	1	3	-	19	19	306	293
Ošelín	541681	TC	82	4	1	9	-	14	-	-5	-2	80	82
Otěšice	540293	PJ	65	-	-	1	-	1	-	-	-	65	65
Otov	566209	DO	46	-	1	5	-	3	-	2	1	47	48
Pačejov	556912	KT	386	-	6	6	-	15	1	-10	-16	370	374
Pařezov	599182	DO	83	2	2	3	-	-	1	2	2	85	84
Pasečnice	554081	DO	90	3	1	5	-	-	-	5	7	97	94
Pastuchovice	566781	PS	41	-	1	1	-	1	-	-	-1	40	39
Pec	554090	DO	116	1	-	2	-	5	-	-3	-2	114	116
Pelechy	566373	DO	38	1	-	-	-	2	-	-2	-1	37	37
Pernarec	559334	PS	376	3	3	16	-	16	-	-	-	376	374
Petrovice u Sušice	556921	KT	295	6	3	10	-	4	-	6	9	304	300
Planá	561134	TC	2 746	22	27	56	1	59	5	-7	-12	2 734	2 738
Pláně	530336	PS	127	-	1	4	-	2	-	2	1	128	128
Plánice	556955	KT	828	10	13	18	-	29	-	-11	-14	814	823
Plasy	559351	PS	1 301	16	11	41	2	31	-	12	17	1 318	1 311
Plešnice	559369	PS	151	2	2	4	-	3	-	1	1	152	152
Plískov	566861	RO	59	-	3	4	-	1	-	3	-	59	58
Plzeň	554791	PM	86 838	899	963	1 774	439	1 604	142	467	403	87 241	87 054
Přovany	559377	PS	198	2	2	9	-	3	-	6	6	204	200
Poběžovice	554111	DO	817	10	7	23	2	28	-	-3	-	817	820
Pocinovice	554120	DO	265	2	3	12	1	9	-	4	3	268	269
Poděvousy	566365	DO	113	1	2	1	-	-	-	1	-	113	112
Podmokly	551686	KT	90	-	3	-	-	4	-	-4	-7	83	85
Podmokly	560081	RO	128	1	4	2	1	8	-	-5	-8	120	124
Polánka	553565	PJ	18	-	-	2	-	2	-	-	-	18	16
Poleň	541788	KT	136	-	-	5	-	5	-	-	-	136	138
Postřekov	554138	DO	540	10	8	13	-	7	-	6	8	548	547
Potvorov	530247	PS	66	-	1	-	-	-	-	-	-1	65	65
Prádlo	558231	PJ	105	-	2	2	-	1	-	1	-1	104	105
Prášíly	556084	KT	74	1	-	3	-	2	-	1	2	76	75
Prostiboř	541486	TC	58	-	2	-	-	3	-	-3	-5	53	54
Předenice	540412	PJ	111	3	1	14	-	3	-	11	13	124	111
Předslav	557005	KT	394	2	7	2	-	10	-	-8	-13	381	391
Přehýšov	559393	PS	219	2	1	6	-	4	-	2	3	222	221
Přestavky	530131	PJ	111	1	3	3	-	4	-	-1	-3	108	112
Přeštice	558249	PJ	3 563	27	35	80	6	67	1	18	10	3 573	3 561
Příchovice	558257	PJ	539	2	5	10	1	16	-	-5	-8	531	535
Příkosice	579131	RO	202	1	3	3	2	-	-	5	3	205	202
Přimda	561151	TC	741	4	3	42	7	36	4	9	10	751	740
Příšov	567086	PS	141	-	2	9	-	3	-	6	4	145	141
Přivětice	560111	RO	96	2	-	-	-	1	-	-1	1	97	97
Ptenín	558265	PJ	102	1	3	5	-	2	-	3	1	103	101
Pučlice	554154	DO	174	2	1	6	-	6	-	-	1	175	172
Rabí	557013	KT	261	-	8	8	1	6	-	3	-5	256	262
Radkovice	540421	PJ	45	-	-	2	-	1	-	1	1	46	45
Radnice	560120	RO	892	5	9	22	-	26	1	-5	-9	883	891
Raková	566942	RO	117	1	1	7	-	6	-	1	1	118	118
Rejštejn	557021	KT	115	1	2	5	-	4	-	1	-	115	113
Rochlov	559423	PS	129	-	2	9	-	2	-	7	5	134	130
Rokycany	559717	RO	7 153	68	81	149	14	167	8	-12	-25	7 128	7 134
Roupov	558290	PJ	122	1	1	3	-	2	1	-	-	122	123

Tab. 5.1 Pohyb obyvatelstva v obcích Plzeňského kraje v roce 2015 - ženy

7. pokračování

	Kód obce	Okres	Stav k 1. 1.	Narození	Zemřelí	Přistě-hovalí z ČR	Přistě-hovalí z ciziny	Vystě-hovalí do ČR	Vystě-hovalí do ciziny	Přírůstek migrací	Přírůstek celkem	Stav k 31. 12.	Stav k 1. 7.
Rozvadov	561169	TC	354	4	-	12	4	23	2	-9	-5	349	345
Rybnice	559431	PS	268	4	4	7	1	6	-	2	2	270	269
Rybník	554189	DO	95	3	-	1	-	3	-	-2	1	96	97
Řeňče	558303	PJ	439	3	4	14	1	16	-	-1	-2	437	435
Sebečice	560146	RO	29	-	4	3	-	4	-	-1	-5	24	25
Seč	558311	PJ	164	3	3	8	1	13	-	-4	-4	160	167
Sedlec	530271	PS	48	1	1	2	-	3	-	-1	-1	47	47
Sedliště	540692	PJ	51	2	2	1	-	3	-	-2	-2	49	50
Semněvice	554201	DO	101	1	-	7	1	10	-	-2	-1	100	104
Sirá	546488	RO	63	-	-	4	-	2	-	2	2	65	62
Skapce	579467	TC	49	1	-	1	-	3	-	-2	-1	48	48
Skašov	539937	PJ	126	-	2	2	-	8	-	-6	-8	118	123
Skomelno	566845	RO	102	1	1	3	-	4	-	-1	-1	101	100
Skořice	506664	RO	112	-	-	4	-	2	-	2	2	114	115
Slatina	566748	PS	31	-	-	-	-	-	-	-	-	31	31
Slatina	578436	KT	47	-	1	-	-	-	-	-	-1	46	47
Smědčice	540722	RO	139	1	1	5	-	5	-	-	-	139	139
Soběkury	558346	PJ	287	1	5	2	1	7	-	-4	-8	279	281
Soběšice	557099	KT	203	5	1	8	-	4	-	4	8	211	206
Spálené Poříčí	558362	PJ	1 324	17	10	41	-	41	1	-1	6	1 330	1 313
Spáňov	554251	DO	87	1	2	5	-	1	-	4	3	90	89
Srbice	554260	DO	195	2	4	3	-	3	-	-	-2	193	193
Srby	540676	PJ	80	1	-	4	1	2	-	3	4	84	81
Srby	554278	DO	214	-	1	14	-	6	-	8	7	221	219
Srní	557111	KT	124	-	1	3	1	2	-	2	1	125	124
Staňkov	554294	DO	1 635	12	17	58	3	32	1	28	23	1 658	1 643
Staré Sedliště	561185	TC	638	9	3	29	2	58	-	-27	-21	617	617
Staré Sedlo	561193	TC	122	2	2	9	1	2	-	8	8	130	122
Starý Plzenec	558371	PM	2 568	11	31	71	2	77	4	-8	-28	2 540	2 549
Stod	558389	PJ	1 776	13	20	39	8	54	-	-7	-14	1 762	1 765
Strašice	560162	RO	1 211	12	11	33	7	31	2	7	8	1 219	1 211
Strašín	557129	KT	161	1	3	10	-	1	1	8	6	167	164
Stráž	554316	DO	107	-	1	4	-	4	-	-	-1	106	107
Stráž	561207	TC	555	7	4	18	-	23	1	-6	-3	552	559
Strážov	557137	KT	678	1	8	17	5	12	1	9	2	680	673
Střelice	540056	PJ	72	4	1	3	-	5	-	-2	1	73	74
Stříbro	561215	TC	3 937	34	45	71	7	115	4	-41	-52	3 885	3 913
Střížovice	558401	PJ	186	4	2	6	-	3	-	3	5	191	186
Studánka	561223	TC	219	1	1	10	1	3	-	8	8	227	223
Studená	553603	PS	18	-	1	-	-	-	-	-	-1	17	18
Sulislav	561231	TC	95	3	-	-	-	3	-	-3	-	95	97
Sušice	557153	KT	5 871	50	92	104	4	143	7	-42	-84	5 787	5 812
Svěradice	557161	KT	167	-	-	6	-	1	-	5	5	172	166
Svojkovice	541176	RO	201	2	3	12	-	10	-	2	1	202	203
Svojšíň	561258	TC	225	2	2	21	-	9	-	12	12	237	228
Sytno	557081	TC	143	1	-	5	1	6	-	-	1	144	143
Štáhlavy	558427	PM	1 248	13	15	34	1	20	2	13	11	1 259	1 251
Štěnovice	558435	PJ	974	5	6	39	1	22	-	18	17	991	975
Štěnovický													
Borek	539741	PM	282	3	3	6	1	11	-	-4	-4	278	282
Štichov	566101	DO	41	-	1	4	-	1	-	3	2	43	43
Štichovice	578797	PS	57	-	1	-	-	1	-	-1	-2	55	56
Štítov	579343	RO	26	-	-	-	-	-	-	-	-	26	26



Tab. 5.1 Pohyb obyvatelstva v obcích Plzeňského kraje v roce 2015 - ženy

8. pokračování

	Kód obce	Okres	Stav k 1. 1.	Narození	Zemřelí	Přistě-hovalí z ČR	Přistě-hovalí z ciziny	Vystě-hovalí do ČR	Vystě-hovalí do ciziny	Přírůstek migrací	Přírůstek celkem	Stav k 31. 12.	Stav k 1. 7.
Švihov	557200	KT	861	7	9	20	-	16	-	4	2	863	853
Tachov	560715	TC	6 454	59	74	108	43	144	6	1	-14	6 440	6 445
Tatiná	578983	PS	125	1	2	4	-	4	-	-	-1	124	124
Těně	560189	RO	139	1	3	7	-	3	-	4	2	141	138
Terešov	566802	RO	76	-	1	2	-	3	-	-1	-2	74	75
Těškov	546526	RO	162	-	1	2	-	5	-	-3	-4	158	160
Tis u Blatna	559482	PS	50	4	-	-	-	1	-	-1	3	53	53
Tisová	541621	TC	220	2	-	5	-	13	-	-8	-6	214	216
Tlučná	559491	PS	1 624	19	13	34	-	37	1	-4	2	1 626	1 623
Tlumačov	554341	DO	210	3	1	6	-	2	-	4	6	216	209
Tojice	578614	PJ	43	-	1	1	-	-	-	1	-	43	43
Trhanov	554359	DO	274	2	-	6	-	6	-	-	2	276	274
Trnová	559504	PS	434	6	6	9	-	6	-	3	3	437	436
Trokavec	579246	RO	49	1	-	1	-	-	-	1	2	51	50
Trpísty	561291	TC	103	-	3	3	-	-	-	3	-	103	104
Třebčice	578592	PJ	48	-	-	1	-	2	-	-1	-1	47	46
Třemešné	561304	TC	184	-	5	9	-	8	1	-	-5	179	182
Třemošná	559521	PS	2 456	17	18	77	3	80	1	-1	-2	2 454	2 442
Tužice	553522	KT	41	1	1	-	-	-	-	-	-	41	41
Týček	546534	RO	100	-	3	3	-	2	-	1	-2	98	97
Tymákov	558460	PM	455	4	5	32	-	16	-	16	15	470	456
Týnec	541885	KT	163	1	3	4	1	4	-	1	-1	162	162
Týniště	539929	PJ	24	-	-	-	-	1	-	-1	-1	23	24
Úboč	566161	DO	57	-	3	-	-	3	-	-3	-6	51	56
Úherce	546411	PS	176	2	4	6	-	5	-	1	-1	175	178
Újezd	554383	DO	209	2	2	8	-	6	-	2	2	211	208
Újezd nade Mží	566594	PS	45	-	1	1	-	3	-	-2	-3	42	43
Újezd u Plánice	578321	KT	50	1	4	2	-	-	-	2	-1	49	51
Újezd u Svatého Kříže	546551	RO	104	-	-	3	-	1	-	2	2	106	105
Úlice	559555	PS	241	1	2	6	-	7	-	-1	-2	239	239
Únehle	541435	TC	60	1	1	4	-	1	-	3	3	63	61
Únějovice	554391	DO	45	1	3	3	-	-	-	3	1	46	48
Úněšov	559563	PS	266	1	3	4	-	4	-	-	-2	264	269
Únětice	540528	PJ	67	2	2	4	-	1	-	3	3	70	71
Úsilov	554405	DO	70	1	-	-	-	2	-	-2	-1	69	71
Úterý	559571	PS	251	3	3	7	-	16	-	-9	-9	242	243
Útušice	558486	PJ	324	1	4	14	-	9	-	5	2	326	325
Vejpřnice	559580	PS	2 047	26	19	77	1	26	6	46	53	2 100	2 077
Vežvanov	560227	RO	122	3	1	1	-	1	-	-	2	124	123
Velečín	578924	PS	28	-	-	2	-	-	-	2	2	30	30
Velhartice	557366	KT	409	3	5	6	-	9	1	-4	-6	403	410
Velké Hydčice	557374	KT	129	-	1	-	1	6	-	-5	-6	123	124
Velký Bor	557382	KT	288	5	6	4	-	10	1	-7	-8	280	284
Velký Malahov	554413	DO	120	2	2	14	-	9	-	5	5	125	129
Ves Touškov	558494	PJ	166	2	3	10	-	5	-	5	4	170	164
Veselá	560235	RO	127	1	-	2	-	4	-	-2	-1	126	128
Vidice	554421	DO	80	1	-	2	-	-	-	2	3	83	80
Visky	579289	RO	26	-	-	-	-	-	-	-	-	26	26
Vlčí	566691	PJ	33	-	-	2	-	-	-	2	2	35	33
Vlčtejn	540706	PJ	38	1	-	1	-	-	-	1	2	40	39
Vlkanov	566250	DO	65	2	-	2	-	4	-	-2	-	65	63
Vochov	559601	PS	393	8	1	26	-	14	-	12	19	412	405

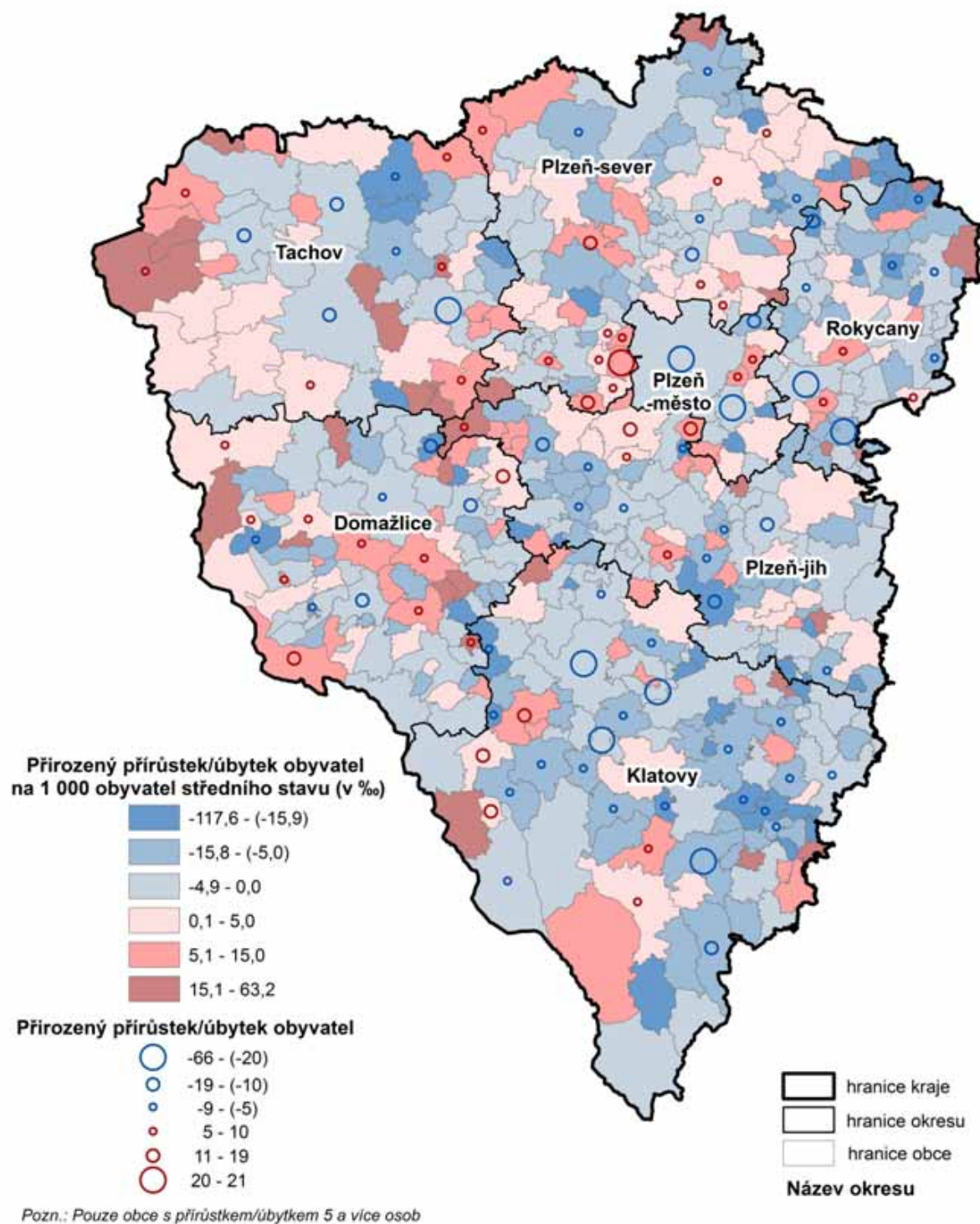
Tab. 5.1 Pohyb obyvatelstva v obcích Plzeňského kraje v roce 2015 - ženy

dokončení

	Kód obce	Okres	Stav k 1. 1.	Narození	Zemřelí	Přistě-hovalí z ČR	Přistě-hovalí z ciziny	Vystě-hovalí do ČR	Vystě-hovalí do ciziny	Přírůstek migrací	Přírůstek celkem	Stav k 31. 12.	Stav k 1. 7.
Volduchy	560251	RO	575	6	4	20	-	15	-	5	7	582	575
Vranov	579491	TC	77	2	-	3	-	4	-	-1	1	78	80
Vrčeň	558559	PJ	161	2	1	7	-	4	-	3	4	165	162
Vrhavěč	557455	KT	456	6	5	5	-	11	-	-6	-5	451	449
Vřeskovice	566055	KT	147	-	2	8	-	7	1	-	-2	145	144
Vstíř	558567	PJ	226	3	4	7	-	7	-	-	-1	225	224
Všehrady	566497	PS	26	-	-	1	-	1	-	-	-	26	26
Všekary	566071	DO	52	1	-	-	-	5	-	-5	-4	48	48
Všenice	566799	RO	130	2	-	5	-	2	-	3	5	135	129
Všepadly	554448	DO	18	-	-	1	-	-	-	1	1	19	19
Všeruby	554456	DO	388	3	4	9	-	12	-	-3	-4	384	388
Všeruby	559628	PS	673	13	2	31	-	36	1	-6	5	678	666
Výrov	566969	PS	208	3	1	4	-	2	-	2	4	212	210
Vysoká Libyně	530280	PS	116	-	-	1	1	3	-	-1	-1	115	117
Zadní Chodov	541362	TC	115	1	-	4	1	5	-	-	1	116	116
Zahořany	554464	DO	484	6	2	18	-	14	1	3	7	491	495
Zahrádka	578827	PS	70	-	1	5	-	-	1	4	3	73	72
Záchlumí	541664	TC	195	3	1	14	1	10	-	5	7	202	197
Zavlekov	557463	KT	192	1	5	2	-	6	-	-4	-8	184	187
Zbiroh	560260	RO	1 258	12	16	37	1	17	-	21	17	1 275	1 271
Zborovy	578312	KT	51	-	2	2	-	1	-	1	-1	50	48
Zbůch	559661	PS	1 098	12	9	30	2	26	-	6	9	1 107	1 106
Zdemyslice	558583	PJ	286	2	2	8	-	3	-	5	5	291	290
Zemětice	558591	PJ	121	1	1	6	-	4	-	2	2	123	119
Zhoř	541460	TC	66	4	-	13	-	6	1	6	10	76	70
Zruč-Senec	559679	PS	1 588	13	12	61	-	30	-	31	32	1 620	1 602
Zvíkovec	541061	RO	125	-	3	8	-	1	-	7	4	129	125
Žákava	530182	PJ	220	2	3	10	-	6	-	4	3	223	222
Ždánov	554472	DO	75	-	1	2	-	-	-	2	1	76	76
Ždírec	558605	PJ	227	2	3	6	-	5	-	1	-	227	227
Železná Ruda	557528	KT	839	3	5	20	3	33	5	-15	-17	822	840
Žihle	559695	PS	681	3	4	12	-	18	-	-6	-7	674	677
Žihobce	557536	KT	311	3	5	4	1	6	-	-1	-3	308	311
Žichovice	557544	KT	334	1	5	13	-	5	3	5	1	335	338
Žilov	559709	PS	207	5	2	3	-	7	-	-4	-1	206	214
Žinkovy	558630	PJ	454	3	13	17	-	9	-	8	-2	452	460
Životice	540137	PJ	19	-	-	1	-	-	-	1	1	20	19



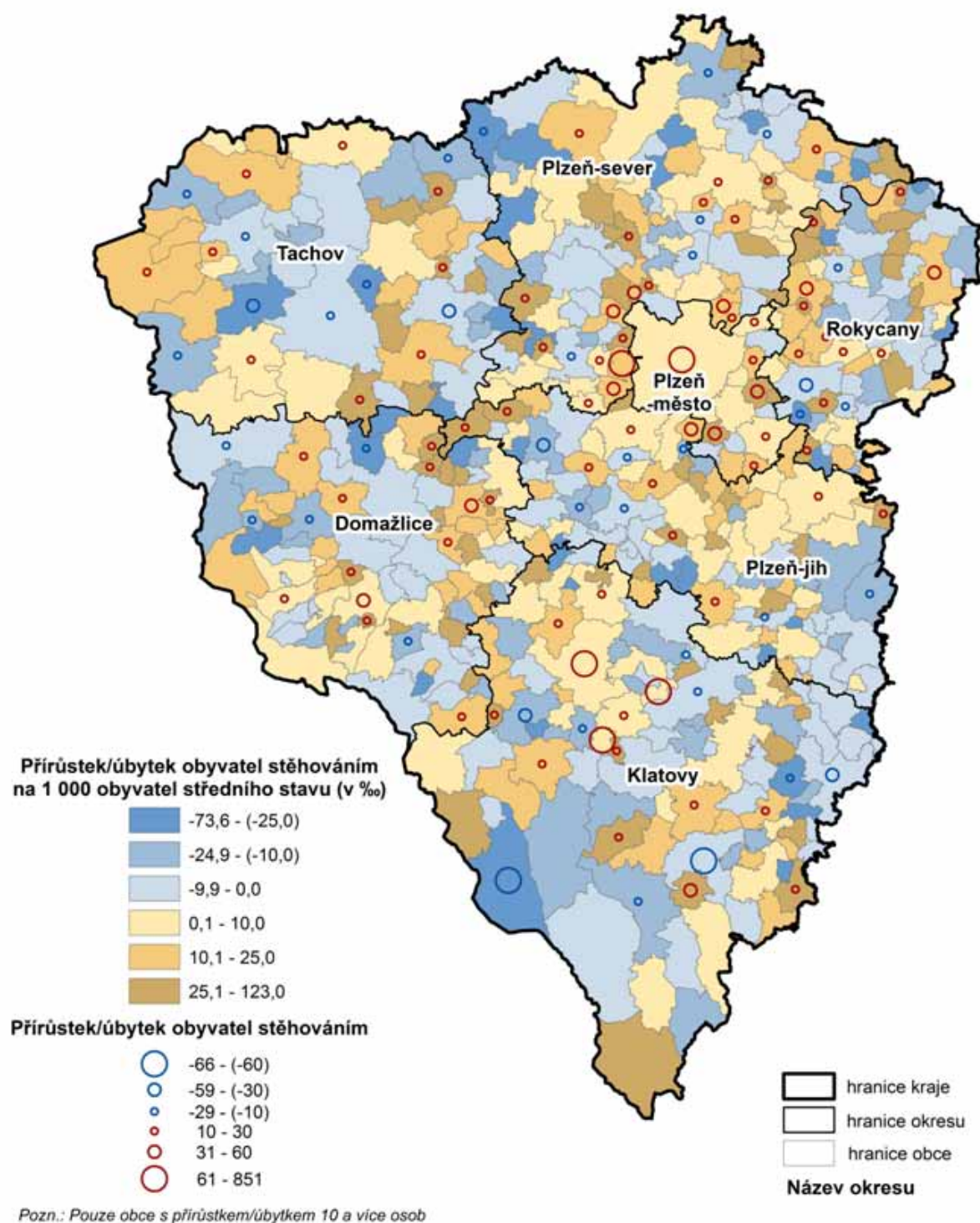
## Přirozený přírůstek obyvatel v obcích Plzeňského kraje v roce 2015



0 15 30 km

Zdroj: ČSÚ, 2016

## Přírůstek obyvatel stěhováním v obcích Plzeňského kraje v roce 2015



0 15 30 km

Zdroj: ČSÚ, 2016



Tab. 5.2 Věkové složení obyvatelstva v obcích Plzeňského kraje k 31. 12. 2015 - celkem

	Kód obce	Okres	Celkem	v tom ve věkové skupině		
				0-14	15-64	65+
Babylon	553433	DO	302	45	206	51
Bdeněves	566756	PS	662	123	445	94
Běhařov	541842	KT	215	23	168	24
Bělá nad Radbuzou	553441	DO	1 769	256	1 203	310
Benešovice	560723	TC	200	32	132	36
Běšiny	555797	KT	803	133	518	152
Bezděkov	541095	RO	135	24	89	22
Bezděkov	555801	KT	946	170	606	170
Bezdrůžice	560740	TC	910	129	620	161
Bezvěrov	558656	PS	672	101	441	130
Bílov	530239	PS	86	12	54	20
Biřkov	578088	KT	124	19	76	29
Blatnice	558672	PS	830	144	545	141
Blažim	566764	PS	64	11	39	14
Blížejov	553450	DO	1 456	285	995	176
Blovice	557587	PJ	4 143	626	2 697	820
Bohy	566471	PS	128	24	67	37
Bolešiny	555835	KT	769	121	538	110
Bolkov	540463	PJ	53	6	25	22
Bor	560758	TC	4 123	664	2 870	589
Borovno	566705	PJ	90	10	54	26
Borovy	542156	PJ	226	38	152	36
Brniřov	566136	DO	394	61	260	73
Brod nad Tichou	541605	TC	251	42	174	35
Brodeslavy	566489	PS	70	6	44	20
Broumov	541401	TC	133	28	93	12
Břasy	559725	RO	2 247	337	1 440	470
Březina	559733	RO	344	46	228	70
Břežany	541923	KT	198	35	129	34
Bučí	558699	PS	177	29	118	30
Budětice	555894	KT	298	41	176	81
Bujesily	559741	RO	62	6	37	19
Buková	546372	PJ	223	36	147	40
Bukovec	553506	DO	110	28	58	24
Bukovník	530085	KT	72	13	44	15
Bušovice	559750	RO	592	95	394	103
Cebiv	560782	TC	277	40	205	32
Cekov	559768	RO	125	12	90	23
Ctiboř	579459	TC	321	54	217	50
Čachrov	555941	KT	517	64	350	103
Částkov	560804	TC	359	62	241	56
Čečovice	566080	DO	114	32	71	11
Čeminy	558711	PS	251	38	170	43
Čermná	553514	DO	241	30	156	55
Černíkov	553531	KT	326	39	242	45
Černíkovice	566632	PS	72	7	56	9
Černošín	560812	TC	1 160	169	788	203
Černovice	566098	DO	161	19	80	62
Čerňovice	530328	PS	183	28	127	28
Červené Poříčí	542172	KT	231	34	146	51
Česká Břiza	558745	PS	569	101	358	110
Česká Kubice	553549	DO	906	158	641	107
Číhaň	542024	KT	203	19	140	44



Tab. 5.2 Věkové složení obyvatelstva v obcích Plzeňského kraje k 31. 12. 2015 - celkem

1. pokračování

	Kód obce	Okres	Celkem	v tom ve věkové skupině		
				0-14	15-64	65+
Čilá	540927	RO	15	-	12	3
Čímice	578495	KT	170	20	99	51
Čížice	557641	PJ	517	80	335	102
Čížkov	557650	PJ	646	83	414	149
Čmelíny	578568	PJ	127	17	83	27
Dešenice	556041	KT	689	102	465	122
Díly	553557	DO	380	51	257	72
Dlažov	556068	KT	462	90	293	79
Dlouhá Ves	556076	KT	869	134	581	154
Dlouhý Újezd	560839	TC	384	63	273	48
Dnešice	557668	PJ	828	99	573	156
Dobršín	530123	KT	101	15	71	15
Dobřany	557676	PJ	6 199	1 105	4 109	985
Dobříč	558770	PS	415	54	269	92
Dobřív	559776	RO	1 279	196	850	233
Dolany	556106	KT	897	167	564	166
Dolany	558788	PS	290	50	175	65
Dolce	539945	PJ	284	39	205	40
Dolní Bělá	558796	PS	420	50	279	91
Dolní Hradiště	558800	PS	50	4	37	9
Dolní Lukavice	557684	PJ	917	156	605	156
Domažlice	553425	DO	11 163	1 740	7 280	2 143
Domoraz	578517	KT	53	3	32	18
Drahkov	540251	PJ	129	14	90	25
Drahoňův Újezd	530379	RO	139	21	85	33
Drahotín	553573	DO	193	43	125	25
Dražeň	578665	PS	145	24	99	22
Draženov	553581	DO	419	69	285	65
Dražovice	566683	KT	164	25	109	30
Druztová	558834	PS	746	145	477	124
Dýšina	558851	PM	1 825	308	1 196	321
Ejpovice	559792	RO	665	125	422	118
Erpužice	560855	TC	343	53	228	62
Frymburk	578525	KT	113	29	64	20
Halže	560863	TC	960	155	692	113
Hamry	578240	KT	130	16	90	24
Hartmanice	556181	KT	1 039	138	672	229
Hejná	541796	KT	167	16	110	41
Heřmanova Huť	558869	PS	1 746	253	1 155	338
Hlavňovice	556203	KT	489	62	319	108
Hlince	566390	PS	68	6	50	12
Hlohová	553620	DO	265	35	176	54
Hlohovčice	566641	DO	169	17	109	43
Hlohovice	559806	RO	316	32	220	64
Hnačov	542083	KT	91	9	59	23
Hněvnice	530221	PS	111	15	82	14
Holoubkov	559814	RO	1 439	195	963	281
Holovousy	566730	PS	61	5	37	19
Holýšov	553654	DO	5 023	799	3 368	856
Honezovice	540668	PJ	247	34	169	44
Hora Svatého Václava	566276	DO	68	6	42	20
Horažďovice	556254	KT	5 368	806	3 451	1 111
Horní Bělá	558877	PS	552	67	368	117



Tab. 5.2 Věkové složení obyvatelstva v obcích Plzeňského kraje k 31. 12. 2015 - celkem

2. pokračování

	Kód obce	Okres	Celkem	v tom ve věkové skupině		
				0-14	15-64	65+
Horní Bříza	558885	PS	4 262	625	2 910	727
Horní Kamenice	553662	DO	239	34	156	49
Horní Kozolupy	541290	TC	251	39	158	54
Horní Lukavice	539821	PJ	416	62	269	85
Horská Kvilda	542091	KT	63	9	41	13
Horšice	557722	PJ	410	57	293	60
Horšovský Týn	553671	DO	4 961	707	3 379	875
Hostouň	553689	DO	1 324	220	896	208
Hošťka	560898	TC	431	84	297	50
Hradec	557731	PJ	543	71	391	81
Hrádek	556301	KT	1 419	236	961	222
Hrádek	559822	RO	2 839	403	1 853	583
Hradešice	556319	KT	415	56	276	83
Hradiště	541001	RO	32	7	13	12
Hradiště	557749	PJ	208	23	135	50
Hradiště	566179	DO	164	29	104	31
Hromnice	558915	PS	1 198	162	819	217
Hůrky	559849	RO	229	27	145	57
Hvozd	558931	PS	252	39	172	41
Hvoždany	566331	DO	31	2	25	4
Chanovice	556335	KT	730	102	486	142
Cheznovice	559857	RO	743	121	481	141
Chlistov	556343	KT	123	15	79	29
Chlum	540803	RO	43	6	25	12
Chlum	557773	PJ	239	44	143	52
Chlumčany	557781	PJ	2 363	343	1 607	413
Chlumy	540307	PJ	204	15	139	50
Chocenice	557803	PJ	566	90	379	97
Chocomyšl	553727	DO	113	10	77	26
Chodov	553735	DO	768	118	514	136
Chodová Planá	560901	TC	1 869	319	1 285	265
Chodská Lhota	553743	DO	422	63	281	78
Chodský Újezd	560910	TC	770	126	530	114
Chomle	541141	RO	61	8	36	17
Chotěšov	557838	PJ	2 784	442	1 832	510
Chotíkov	558940	PS	1 138	188	794	156
Chrást	558966	PM	1 869	279	1 202	388
Chrastavice	553751	DO	391	72	272	47
Chřič	558974	PS	204	22	143	39
Chudenice	556378	KT	762	122	487	153
Chudenín	556386	KT	593	93	414	86
Chválenice	557846	PM	695	125	484	86
Janovice nad Úhlavou	556394	KT	2 241	412	1 523	306
Jarov	558982	PS	136	18	82	36
Jarov	578541	PJ	225	16	148	61
Javor	541869	KT	70	9	46	15
Ježovy	541753	KT	237	42	149	46
Kaceřov	558991	PS	140	25	103	12
Kakejcov	579017	RO	92	16	52	24
Kamenec	566811	RO	61	13	41	7
Kamenný Újezd	541150	RO	751	119	497	135
Kanice	566144	DO	198	35	123	40
Kaničky	553778	DO	27	3	19	5

Tab. 5.2 Věkové složení obyvatelstva v obcích Plzeňského kraje k 31. 12. 2015 - celkem

3. pokračování

	Kód obce	Okres	Celkem	v tom ve věkové skupině		
				0-14	15-64	65+
Kařez	559903	RO	647	107	437	103
Kařízek	530361	RO	49	9	30	10
Kasejovice	557862	PJ	1 277	172	830	275
Kašperské Hory	556432	KT	1 450	177	956	317
Kaznějov	559008	PS	3 090	475	2 046	569
Kbel	557871	PJ	303	36	191	76
Kbelany	538183	PS	96	10	70	16
Kdyně	553786	DO	5 278	804	3 426	1 048
Kejnice	541826	KT	109	14	73	22
Klabava	559911	RO	469	68	295	106
Kladruby	559920	RO	164	15	115	34
Kladruby	560928	TC	1 599	277	1 086	236
Klášteř	557897	PJ	214	39	130	45
Klatovy	555771	KT	22 415	3 238	14 620	4 557
Klenčí pod Čerchovem	553794	DO	1 314	217	862	235
Klenová	541851	KT	119	19	76	24
Kočín	578771	PS	129	17	94	18
Kočov	541559	TC	197	42	139	16
Kokašice	541494	TC	260	49	177	34
Kolinec	556467	KT	1 452	217	962	273
Koloveč	553816	DO	998	139	665	194
Konstantinovy Lázně	560952	TC	904	101	582	221
Kopidlo	559024	PS	138	26	74	38
Kornatice	579033	RO	182	29	132	21
Koryta	559032	PS	132	20	87	25
Kostelec	503916	TC	567	111	399	57
Kotovice	540633	PJ	316	52	202	62
Kout na Šumavě	553824	DO	1 132	158	759	215
Kovčín	578177	KT	87	13	56	18
Kozlovice	540200	PJ	88	12	62	14
Kozojedy	559041	PS	589	63	406	120
Kozolupy	559059	PS	1 021	148	682	191
Kožlany	559067	PS	1 405	199	951	255
Kralovice	559075	PS	3 503	519	2 372	612
Kramolín	557943	PJ	107	18	69	20
Krašovice	559083	PS	372	46	242	84
Krsy	559091	PS	228	30	166	32
Křelovice	559105	PS	223	28	157	38
Křenice	556505	KT	203	35	120	48
Křenovy	553832	DO	141	18	98	25
Kšice	560979	TC	207	34	139	34
Kunějovice	559121	PS	168	28	127	13
Kvášňovice	541931	KT	117	11	78	28
Kvíčovice	553841	DO	378	63	258	57
Kyšice	559130	PM	948	174	635	139
Ledce	559148	PS	798	119	540	139
Lesná	561002	TC	468	70	342	56
Lestkov	561011	TC	397	62	277	58
Letiny	557951	PJ	678	102	434	142
Letkov	540561	PM	657	123	437	97
Lhota pod Radčem	567001	RO	323	60	212	51
Lhotka u Radnic	559946	RO	62	6	43	13
Lhůta	578606	PM	172	30	105	37



Tab. 5.2 Věkové složení obyvatelstva v obcích Plzeňského kraje k 31. 12. 2015 - celkem

4. pokračování

	Kód obce	Okres	Celkem	v tom ve věkové skupině		
				0-14	15-64	65+
Libkov	553859	DO	112	24	71	17
Liblín	559954	RO	273	18	140	115
Lině	559164	PS	2 587	438	1 730	419
Lisov	540064	PJ	116	17	70	29
Lišina	540617	PJ	160	23	95	42
Lišná	559962	RO	187	41	114	32
Lištany	559172	PS	730	138	482	110
Litě	566420	PS	212	25	148	39
Litohlavy	553611	RO	509	68	334	107
Lochousice	566462	PS	119	16	85	18
Lom u Tachova	541702	TC	412	69	294	49
Lomec	578070	KT	130	22	94	14
Losiná	558001	PM	1 288	211	875	202
Loučim	553867	DO	127	23	65	39
Louňová	558010	PJ	90	14	59	17
Loza	566446	PS	252	34	180	38
Lužany	558028	PJ	652	99	415	138
Luženičky	553891	DO	362	62	253	47
Malý Bor	556629	KT	509	49	358	102
Manětín	559202	PS	1 141	148	766	227
Maňovice	578410	KT	47	5	33	9
Meclov	553913	DO	1 122	205	761	156
Měčín	556637	KT	1 149	177	757	215
Medový Újezd	579009	RO	233	36	143	54
Měcholupy	539716	PJ	234	34	156	44
Merklín	558044	PJ	1 192	205	784	203
Město Touškov	559211	PS	2 114	379	1 380	355
Mešno	579084	RO	83	9	60	14
Mezholezy (dříve okres Domažlice)	553921	DO	97	20	61	16
Mezholezy (dříve okres Horšovský Týn)	553930	DO	130	13	85	32
Mezihoří	578461	KT	58	9	39	10
Milavče	553948	DO	601	97	400	104
Mileč	558052	PJ	393	48	263	82
Milínov	530140	PJ	196	29	128	39
Milíře	541532	TC	251	40	193	18
Mirošov	559997	RO	2 210	290	1 387	533
Mířkov	553956	DO	277	44	193	40
Míšov	546399	PJ	113	16	80	17
Mladotice	559237	PS	555	101	352	102
Mladý Smolivec	558061	PJ	714	97	473	144
Mlečice	560006	RO	319	49	213	57
Mlýnské Struhadlo	542059	KT	45	5	29	11
Mnichov	566292	DO	221	47	135	39
Močerady	599174	DO	62	7	42	13
Modrava	542148	KT	72	11	51	10
Mohelnice	558079	PJ	60	6	39	15
Mochtín	556718	KT	1 017	167	676	174
Mokrosuky	556726	KT	128	19	72	37
Mokrouše	540641	PM	237	41	161	35
Mrákov	553981	DO	1 142	172	763	207
Mrtník	559245	PS	345	45	250	50
Mutěnin	553999	DO	248	33	174	41
Myslínka	566543	PS	188	34	135	19

Tab. 5.2 Věkové složení obyvatelstva v obcích Plzeňského kraje k 31. 12. 2015 - celkem

5. pokračování

	Kód obce	Okres	Celkem	v tom ve věkové skupině		
				0-14	15-64	65+
Myslív	556734	KT	426	60	279	87
Myslovice	541745	KT	132	23	77	32
Mýto	560014	RO	1 518	218	1 011	289
Nadryby	559253	PS	124	24	86	14
Nalžovské Hory	556751	KT	1 155	148	752	255
Nebílovy	540340	PJ	334	47	224	63
Nečtiny	559261	PS	623	80	403	140
Nehodiv	578223	KT	72	13	44	15
Nekmíř	559270	PS	487	75	322	90
Nekvasovy	558095	PJ	163	16	106	41
Nemanice	554006	DO	267	49	185	33
Němčice	599166	DO	132	21	90	21
Němčovice	566837	RO	154	30	107	17
Nepomuk	558109	PJ	3 755	615	2 522	618
Netunice	558117	PJ	203	39	124	40
Neuměř	554022	DO	136	17	89	30
Neurazy	558125	PJ	897	114	590	193
Nevíd	541192	RO	181	30	118	33
Nevolice	554031	DO	195	29	142	24
Nevřeň	559288	PS	284	41	197	46
Nezamyslice	578533	KT	216	22	138	56
Nezbavětice	553590	PM	209	27	149	33
Nezdice	542296	PJ	209	26	139	44
Nezdice na Šumavě	556815	KT	318	34	192	92
Nezdřev	540102	PJ	106	9	73	24
Nezvěstice	558141	PM	1 451	228	920	303
Nová Ves	540269	PJ	295	61	191	43
Nová Ves	599131	DO	134	14	87	33
Nové Mitrovce	558176	PJ	311	42	207	62
Nový Kramolín	554057	DO	209	25	154	30
Nýrsko	556831	KT	4 962	702	3 412	848
Nýřany	559300	PS	7 080	1 138	4 698	1 244
Obora	541443	TC	129	24	85	20
Obora	559318	PS	528	87	339	102
Obytce	541915	KT	206	35	136	35
Olbramov	566888	TC	50	3	33	14
Olšany	541958	KT	208	17	147	44
Oplot	539783	PJ	323	41	223	59
Osek	560057	RO	1 326	226	895	205
Oselce	558184	PJ	330	39	201	90
Ostrov u Bezdržic	559326	PS	208	37	133	38
Ostrovec-Lhotka	566993	RO	97	13	59	25
Ostřetice	578061	KT	68	18	40	10
Osvračín	554073	DO	613	100	417	96
Ošelín	541681	TC	158	29	112	17
Otěšice	540293	PJ	136	12	90	34
Otov	566209	DO	98	13	71	14
Pačejov	556912	KT	766	100	479	187
Pařezov	599182	DO	175	34	115	26
Pasečnice	554081	DO	208	22	148	38
Pastuchovice	566781	PS	76	10	51	15
Pec	554090	DO	233	29	153	51
Pelechy	566373	DO	76	9	55	12



Tab. 5.2 Věkové složení obyvatelstva v obcích Plzeňského kraje k 31. 12. 2015 - celkem

6. pokračování

	Kód obce	Okres	Celkem	v tom ve věkové skupině		
				0-14	15-64	65+
Pernarec	559334	PS	768	98	564	106
Petrovice u Sušice	556921	KT	617	103	401	113
Planá	561134	TC	5 410	790	3 691	929
Pláně	530336	PS	262	38	166	58
Plánice	556955	KT	1 638	222	1 105	311
Plasy	559351	PS	2 628	369	1 748	511
Plešnice	559369	PS	288	61	201	26
Plískov	566861	RO	126	20	77	29
Plzeň	554791	PM	169 858	24 454	111 280	34 124
Pňovany	559377	PS	423	52	271	100
Poběžovice	554111	DO	1 582	211	1 040	331
Pocinovice	554120	DO	570	84	385	101
Poděvousy	566365	DO	250	37	169	44
Podmokly	551686	KT	161	29	106	26
Podmokly	560081	RO	250	36	158	56
Polánka	553565	PJ	46	6	29	11
Poleň	541788	KT	280	41	177	62
Postřekov	554138	DO	1 126	145	752	229
Potvorov	530247	PS	132	13	91	28
Prádlo	558231	PJ	260	28	177	55
Prášily	556084	KT	153	23	112	18
Prostiboř	541486	TC	131	13	100	18
Předenice	540412	PJ	225	34	152	39
Předslav	557005	KT	739	121	482	136
Přehýšov	559393	PS	461	48	330	83
Přestavky	530131	PJ	220	26	147	47
Přeštice	558249	PJ	7 099	996	4 775	1 328
Příchovice	558257	PJ	1 090	168	738	184
Příkosice	579131	RO	418	68	258	92
Přimda	561151	TC	1 564	330	1 037	197
Příšov	567086	PS	293	40	207	46
Přivětice	560111	RO	207	22	125	60
Ptenín	558265	PJ	201	25	130	46
Pučlice	554154	DO	345	57	218	70
Rabí	557013	KT	508	76	325	107
Radkovice	540421	PJ	109	22	67	20
Radnice	560120	RO	1 767	231	1 197	339
Raková	566942	RO	232	40	161	31
Rejštejn	557021	KT	239	34	157	48
Rochlov	559423	PS	268	43	184	41
Rokycany	559717	RO	13 969	2 063	9 316	2 590
Roupov	558290	PJ	253	32	167	54
Rozvadov	561169	TC	712	113	513	86
Rybnice	559431	PS	528	96	350	82
Rybník	554189	DO	192	41	126	25
Řenče	558303	PJ	908	127	611	170
Sebečice	560146	RO	67	6	38	23
Seč	558311	PJ	303	50	212	41
Sedlec	530271	PS	97	18	63	16
Sedliště	540692	PJ	104	6	76	22
Semněvice	554201	DO	203	62	121	20
Sirá	546488	RO	136	26	86	24
Skapce	579467	TC	98	14	65	19

Tab. 5.2 Věkové složení obyvatelstva v obcích Plzeňského kraje k 31. 12. 2015 - celkem

7. pokračování

	Kód obce	Okres	Celkem	v tom ve věkové skupině		
				0-14	15-64	65+
Skašov	539937	PJ	232	34	152	46
Skomelno	566845	RO	211	26	135	50
Skořice	506664	RO	248	31	169	48
Slatina	566748	PS	66	8	37	21
Slatina	578436	KT	102	7	71	24
Smědčice	540722	RO	268	60	173	35
Soběkury	558346	PJ	585	78	391	116
Soběšice	557099	KT	399	49	244	106
Spálené Poříčí	558362	PJ	2 710	424	1 792	494
Spáňov	554251	DO	188	33	123	32
Srbice	554260	DO	383	41	249	93
Srby	540676	PJ	172	18	111	43
Srby	554278	DO	438	78	284	76
Srní	557111	KT	245	31	173	41
Staňkov	554294	DO	3 313	528	2 165	620
Staré Sedliště	561185	TC	1 265	270	851	144
Staré Sedlo	561193	TC	260	44	167	49
Starý Plzenec	558371	PM	4 955	764	3 241	950
Stod	558389	PJ	3 597	473	2 403	721
Strašice	560162	RO	2 477	361	1 723	393
Strašín	557129	KT	329	44	215	70
Stráž	554316	DO	231	23	169	39
Stráž	561207	TC	1 128	178	778	172
Strážov	557137	KT	1 406	224	876	306
Střelice	540056	PJ	139	20	98	21
Stříbro	561215	TC	7 684	1 050	5 276	1 358
Střížovice	558401	PJ	390	54	269	67
Studánka	561223	TC	479	83	323	73
Studená	553603	PS	37	-	26	11
Sulislav	561231	TC	205	31	136	38
Sušice	557153	KT	11 130	1 624	7 189	2 317
Svéradice	557161	KT	327	38	215	74
Svojkovice	541176	RO	408	57	276	75
Svojšíň	561258	TC	445	76	312	57
Sytno	557081	TC	334	32	252	50
Štáhlavy	558427	PM	2 523	420	1 571	532
Štěnovice	558435	PJ	1 986	392	1 297	297
Štěnovický Borek	539741	PM	550	116	348	86
Štichov	566101	DO	80	16	52	12
Štichovice	578797	PS	114	10	78	26
Štítov	579343	RO	63	9	44	10
Švihov	557200	KT	1 701	268	1 079	354
Tachov	560715	TC	12 609	1 689	8 727	2 193
Tatiná	578983	PS	250	40	167	43
Těně	560189	RO	272	33	186	53
Terešov	566802	RO	156	21	116	19
Těškov	546526	RO	304	35	203	66
Tis u Blatna	559482	PS	106	17	72	17
Tisová	541621	TC	458	76	318	64
Tlučná	559491	PS	3 233	588	2 138	507
Tlumačov	554341	DO	430	70	278	82
Tojice	578614	PJ	90	8	60	22
Trhanov	554359	DO	539	81	345	113



Tab. 5.2 Věkové složení obyvatelstva v obcích Plzeňského kraje k 31. 12. 2015 - celkem

8. pokračování

	Kód obce	Okres	Celkem	v tom ve věkové skupině		
				0-14	15-64	65+
Trnová	559504	PS	878	133	591	154
Trokavec	579246	RO	94	5	72	17
Trpísty	561291	TC	236	29	154	53
Třebčice	578592	PJ	121	18	88	15
Třemešné	561304	TC	377	51	255	71
Třemošná	559521	PS	4 956	747	3 251	958
Tužice	553522	KT	86	8	58	20
Týček	546534	RO	198	21	135	42
Tymákov	558460	PM	953	181	625	147
Týnec	541885	KT	338	51	223	64
Týniště	539929	PJ	43	4	30	9
Úboč	566161	DO	113	17	81	15
Úherce	546411	PS	354	70	236	48
Újezd	554383	DO	413	89	260	64
Újezd nade Mží	566594	PS	98	19	62	17
Újezd u Plánice	578321	KT	109	17	68	24
Újezd u Svatého Kříže	546551	RO	229	17	152	60
Úlice	559555	PS	489	60	344	85
Únehle	541435	TC	131	30	82	19
Únějovice	554391	DO	108	20	75	13
Úněšov	559563	PS	559	67	383	109
Únětice	540528	PJ	142	21	95	26
Úsilov	554405	DO	133	12	99	22
Úterý	559571	PS	470	80	314	76
Útušice	558486	PJ	653	100	437	116
Vejprnice	559580	PS	4 133	896	2 704	533
Vejvanov	560227	RO	231	38	143	50
Velečín	578924	PS	64	5	32	27
Velhartice	557366	KT	826	96	556	174
Velké Hydčice	557374	KT	255	33	176	46
Velký Bor	557382	KT	563	88	385	90
Velký Malahov	554413	DO	256	55	166	35
Ves Touškov	558494	PJ	357	46	250	61
Veselá	560235	RO	281	53	187	41
Vidice	554421	DO	162	25	106	31
Visky	579289	RO	45	8	29	8
Vlčí	566691	PJ	61	8	35	18
Vlčtejn	540706	PJ	87	9	58	20
Vlkanov	566250	DO	128	29	80	19
Vochoz	559601	PS	812	145	548	119
Volduchy	560251	RO	1 155	199	749	207
Vranov	579491	TC	166	23	117	26
Vrčeň	558559	PJ	331	60	219	52
Vrhavěč	557455	KT	907	150	592	165
Vřeskovice	566055	KT	303	45	201	57
Vstíř	558567	PJ	486	66	339	81
Všehrady	566497	PS	54	10	35	9
Všekary	566071	DO	110	26	66	18
Všenice	566799	RO	275	44	180	51
Všepadly	554448	DO	44	2	28	14
Všeruby	554456	DO	787	107	553	127
Všeruby	559628	PS	1 364	262	931	171
Výrov	566969	PS	455	63	305	87



Tab. 5.2 Věkové složení obyvatelstva v obcích Plzeňského kraje k 31. 12. 2015 - celkem

dokončení

	Kód obce	Okres	Celkem	v tom ve věkové skupině		
				0-14	15-64	65+
Vysoká Libyně	530280	PS	237	36	161	40
Zadní Chodov	541362	TC	255	36	172	47
Zahořany	554464	DO	998	155	678	165
Zahrádka	578827	PS	153	23	107	23
Záchlumí	541664	TC	401	78	264	59
Zavlekov	557463	KT	411	57	277	77
Zbiroh	560260	RO	2 491	357	1 698	436
Zborovy	578312	KT	110	6	86	18
Zbůch	559661	PS	2 247	394	1 456	397
Zdemyslice	558583	PJ	590	95	393	102
Zemětice	558591	PJ	268	29	173	66
Zhoř	541460	TC	148	30	103	15
Zruč-Senec	559679	PS	3 176	521	2 106	549
Zvíkovec	541061	RO	194	26	140	28
Žákava	530182	PJ	462	87	310	65
Ždánov	554472	DO	154	29	100	25
Ždírec	558605	PJ	462	63	309	90
Železná Ruda	557528	KT	1 674	231	1 188	255
Žihle	559695	PS	1 363	190	919	254
Žihobce	557536	KT	606	84	383	139
Žichovice	557544	KT	662	84	438	140
Žilov	559709	PS	419	62	290	67
Žinkovy	558630	PJ	887	116	515	256
Životice	540137	PJ	41	1	23	17



Tab. 5.2 Věkové složení obyvatelstva v obcích Plzeňského kraje k 31. 12. 2015 - muži

	Kód obce	Okres	Celkem	v tom ve věkové skupině		
				0-14	15-64	65+
Babylon	553433	DO	158	20	111	27
Bdeněves	566756	PS	347	72	234	41
Běhařov	541842	KT	129	17	98	14
Bělá nad Radbuzou	553441	DO	920	138	639	143
Benešovice	560723	TC	92	11	66	15
Běšiny	555797	KT	408	71	268	69
Bezděkov	541095	RO	68	11	47	10
Bezděkov	555801	KT	459	79	299	81
Bezdrůžice	560740	TC	459	64	321	74
Bezvěrov	558656	PS	347	58	226	63
Bílov	530239	PS	45	6	29	10
Biřkov	578088	KT	58	11	31	16
Blatnice	558672	PS	409	62	280	67
Blažim	566764	PS	34	7	19	8
Blížejov	553450	DO	761	152	527	82
Blovice	557587	PJ	2 013	322	1 367	324
Bohy	566471	PS	64	13	31	20
Bolešiny	555835	KT	374	65	263	46
Bolkov	540463	PJ	21	1	12	8
Bor	560758	TC	2 051	337	1 469	245
Borovno	566705	PJ	42	3	33	6
Borovy	542156	PJ	118	17	83	18
Brniřov	566136	DO	205	37	135	33
Brod nad Tichou	541605	TC	121	22	84	15
Brodeslavy	566489	PS	34	4	21	9
Broumov	541401	TC	71	12	54	5
Břasy	559725	RO	1 112	175	736	201
Březina	559733	RO	182	30	119	33
Břežany	541923	KT	102	20	69	13
Bučí	558699	PS	89	16	63	10
Budětice	555894	KT	153	22	95	36
Bujesily	559741	RO	34	6	21	7
Buková	546372	PJ	117	20	79	18
Bukovec	553506	DO	47	13	25	9
Bukovník	530085	KT	31	5	20	6
Bušovice	559750	RO	308	45	215	48
Cebiv	560782	TC	135	19	105	11
Cekov	559768	RO	67	5	53	9
Ctiboř	579459	TC	164	27	116	21
Čachrov	555941	KT	294	45	197	52
Částkov	560804	TC	193	32	131	30
Čečovice	566080	DO	65	19	41	5
Čeminy	558711	PS	125	17	93	15
Čermná	553514	DO	115	13	81	21
Černíkov	553531	KT	160	20	122	18
Černíkovice	566632	PS	35	4	27	4
Černošín	560812	TC	592	92	409	91
Černovice	566098	DO	81	10	47	24
Čerňovice	530328	PS	90	13	64	13
Červené Poříčí	542172	KT	125	23	82	20
Česká Břiza	558745	PS	280	62	169	49
Česká Kubice	553549	DO	472	79	344	49
Číhaň	542024	KT	97	7	68	22

Tab. 5.2 Věkové složení obyvatelstva v obcích Plzeňského kraje k 31. 12. 2015 - muži

1. pokračování

	Kód obce	Okres	Celkem	v tom ve věkové skupině		
				0-14	15-64	65+
Čilá	540927	RO	7	-	7	-
Čímice	578495	KT	84	11	47	26
Čižice	557641	PJ	258	42	165	51
Čížkov	557650	PJ	339	45	220	74
Čmelíny	578568	PJ	74	10	49	15
Dešenice	556041	KT	346	43	247	56
Díly	553557	DO	190	25	135	30
Dlažov	556068	KT	239	45	157	37
Dlouhá Ves	556076	KT	473	72	323	78
Dlouhý Újezd	560839	TC	201	29	152	20
Dnešice	557668	PJ	437	53	317	67
Dobršín	530123	KT	52	9	36	7
Dobřany	557676	PJ	3 075	583	2 043	449
Dobříč	558770	PS	208	24	142	42
Dobřív	559776	RO	662	112	445	105
Dolany	556106	KT	448	78	290	80
Dolany	558788	PS	147	37	86	24
Dolce	539945	PJ	146	16	113	17
Dolní Bělá	558796	PS	215	24	153	38
Dolní Hradiště	558800	PS	32	3	24	5
Dolní Lukavice	557684	PJ	463	83	313	67
Domažlice	553425	DO	5 364	867	3 616	881
Domoraz	578517	KT	32	3	22	7
Drahkov	540251	PJ	66	9	48	9
Drahoňův Újezd	530379	RO	72	11	46	15
Drahotín	553573	DO	97	21	62	14
Dražeň	578665	PS	73	11	52	10
Draženov	553581	DO	210	41	140	29
Dražovice	566683	KT	87	13	60	14
Druztová	558834	PS	358	70	235	53
Dýšina	558851	PM	901	149	614	138
Ejpovice	559792	RO	342	75	215	52
Erpužice	560855	TC	182	31	121	30
Frymburk	578525	KT	52	10	34	8
Halže	560863	TC	486	76	356	54
Hamry	578240	KT	74	9	51	14
Hartmanice	556181	KT	533	73	360	100
Hejná	541796	KT	88	10	60	18
Heřmanova Huť	558869	PS	880	127	606	147
Hlavňovice	556203	KT	250	40	156	54
Hlince	566390	PS	34	1	27	6
Hlohová	553620	DO	135	15	94	26
Hlohovčice	566641	DO	86	9	62	15
Hlohovice	559806	RO	154	17	109	28
Hnačov	542083	KT	49	5	34	10
Hněvnice	530221	PS	58	7	42	9
Holoubkov	559814	RO	687	87	477	123
Holovousy	566730	PS	27	1	17	9
Holýšov	553654	DO	2 461	406	1 684	371
Honezovice	540668	PJ	119	16	85	18
Hora Svatého Václava	566276	DO	29	1	18	10
Horažďovice	556254	KT	2 592	402	1 729	461
Horní Bělá	558877	PS	298	44	206	48



Tab. 5.2 Věkové složení obyvatelstva v obcích Plzeňského kraje k 31. 12. 2015 - muži

2. pokračování

	Kód obce	Okres	Celkem	v tom ve věkové skupině		
				0-14	15-64	65+
Horní Bříza	558885	PS	2 109	334	1 487	288
Horní Kamenice	553662	DO	117	16	82	19
Horní Kozolupy	541290	TC	135	20	92	23
Horní Lukavice	539821	PJ	211	33	142	36
Horská Kvilda	542091	KT	29	4	20	5
Horšice	557722	PJ	210	31	152	27
Horšovský Týn	553671	DO	2 472	354	1 722	396
Hostouň	553689	DO	699	115	488	96
Hošťka	560898	TC	235	38	173	24
Hradec	557731	PJ	275	38	198	39
Hrádek	556301	KT	718	130	494	94
Hrádek	559822	RO	1 441	209	972	260
Hradešice	556319	KT	216	28	153	35
Hradiště	541001	RO	19	5	7	7
Hradiště	557749	PJ	115	13	81	21
Hradiště	566179	DO	89	18	56	15
Hromnice	558915	PS	608	76	432	100
Hůrky	559849	RO	113	12	73	28
Hvozd	558931	PS	125	20	86	19
Hvoždany	566331	DO	12	-	11	1
Chanovice	556335	KT	386	53	271	62
Cheznovice	559857	RO	374	67	249	58
Chlistov	556343	KT	60	8	37	15
Chlum	540803	RO	22	3	13	6
Chlum	557773	PJ	115	20	71	24
Chlumčany	557781	PJ	1 193	170	840	183
Chlumy	540307	PJ	133	7	94	32
Chocenice	557803	PJ	286	44	193	49
Chocomyšl	553727	DO	53	7	38	8
Chodov	553735	DO	383	62	259	62
Chodová Planá	560901	TC	960	166	666	128
Chodská Lhota	553743	DO	207	34	140	33
Chodský Újezd	560910	TC	389	52	279	58
Chomle	541141	RO	36	5	21	10
Chotěšov	557838	PJ	1 405	234	946	225
Chotíkov	558940	PS	563	101	389	73
Chrást	558966	PM	939	149	611	179
Chrastavice	553751	DO	205	42	142	21
Chřič	558974	PS	113	9	87	17
Chudenice	556378	KT	374	66	247	61
Chudenín	556386	KT	306	53	210	43
Chválenice	557846	PM	358	67	250	41
Janovice nad Úhlavou	556394	KT	1 131	207	787	137
Jarov	558982	PS	66	7	43	16
Jarov	578541	PJ	124	11	81	32
Javor	541869	KT	35	5	25	5
Ježovy	541753	KT	120	17	84	19
Kaceřov	558991	PS	71	16	49	6
Kakejcov	579017	RO	48	9	28	11
Kamenec	566811	RO	33	7	23	3
Kamenný Újezd	541150	RO	371	64	252	55
Kanice	566144	DO	102	23	62	17
Kaničky	553778	DO	15	2	11	2

Tab. 5.2 Věkové složení obyvatelstva v obcích Plzeňského kraje k 31. 12. 2015 - muži

3. pokračování

	Kód obce	Okres	Celkem	v tom ve věkové skupině		
				0-14	15-64	65+
Kařez	559903	RO	339	57	238	44
Kařízek	530361	RO	25	6	14	5
Kasejovice	557862	PJ	657	90	447	120
Kašperské Hory	556432	KT	709	100	485	124
Kaznějov	559008	PS	1 517	250	1 005	262
Kbel	557871	PJ	163	20	109	34
Kbelany	538183	PS	42	4	33	5
Kdyně	553786	DO	2 524	385	1 734	405
Kejnice	541826	KT	52	8	36	8
Klabava	559911	RO	228	30	151	47
Kladruby	559920	RO	87	5	63	19
Kladruby	560928	TC	817	140	569	108
Klášteř	557897	PJ	113	20	70	23
Klatovy	555771	KT	10 762	1 655	7 196	1 911
Klenčí pod Čerchovem	553794	DO	647	114	432	101
Klenová	541851	KT	64	12	41	11
Kočín	578771	PS	72	10	53	9
Kočov	541559	TC	97	15	75	7
Kokašice	541494	TC	126	26	90	10
Kolinec	556467	KT	731	109	503	119
Koloveč	553816	DO	502	73	344	85
Konstantinovy Lázně	560952	TC	429	46	298	85
Kopidlo	559024	PS	74	16	40	18
Kornatice	579033	RO	97	15	69	13
Koryta	559032	PS	66	9	46	11
Kostelec	503916	TC	286	54	209	23
Kotovice	540633	PJ	157	25	105	27
Kout na Šumavě	553824	DO	549	75	381	93
Kovčín	578177	KT	41	3	31	7
Kozlovice	540200	PJ	47	4	37	6
Kozojedy	559041	PS	298	31	214	53
Kozolupy	559059	PS	505	68	360	77
Kožlany	559067	PS	702	98	492	112
Kralovice	559075	PS	1 725	253	1 207	265
Kramolín	557943	PJ	43	6	32	5
Krašovice	559083	PS	193	21	128	44
Krsy	559091	PS	120	12	94	14
Křelovice	559105	PS	116	15	87	14
Křenice	556505	KT	103	21	64	18
Křenovy	553832	DO	79	12	56	11
Kšice	560979	TC	109	16	78	15
Kunějovice	559121	PS	82	12	62	8
Kvášňovice	541931	KT	51	5	35	11
Kvíčovice	553841	DO	197	36	135	26
Kyšice	559130	PM	469	84	325	60
Ledce	559148	PS	393	68	263	62
Lesná	561002	TC	237	31	186	20
Lestkov	561011	TC	204	29	155	20
Letiny	557951	PJ	336	60	220	56
Letkov	540561	PM	332	67	220	45
Lhota pod Radčem	567001	RO	159	30	103	26
Lhotka u Radnic	559946	RO	30	3	21	6
Lhůta	578606	PM	87	16	52	19



Tab. 5.2 Věkové složení obyvatelstva v obcích Plzeňského kraje k 31. 12. 2015 - muži

4. pokračování

	Kód obce	Okres	Celkem	v tom ve věkové skupině		
				0-14	15-64	65+
Libkov	553859	DO	56	12	35	9
Liblín	559954	RO	141	9	80	52
Lině	559164	PS	1 279	212	882	185
Lisov	540064	PJ	56	8	35	13
Lišina	540617	PJ	81	12	46	23
Lišná	559962	RO	97	24	61	12
Lištany	559172	PS	361	68	231	62
Litě	566420	PS	108	13	75	20
Litohlav	553611	RO	261	40	171	50
Lochousice	566462	PS	63	7	44	12
Lom u Tachova	541702	TC	211	35	153	23
Lomec	578070	KT	65	8	51	6
Losiná	558001	PM	622	93	439	90
Loučim	553867	DO	66	12	36	18
Louňová	558010	PJ	46	6	32	8
Loza	566446	PS	135	17	100	18
Lužany	558028	PJ	324	51	213	60
Luženičky	553891	DO	190	31	134	25
Malý Bor	556629	KT	270	19	208	43
Manětín	559202	PS	579	66	402	111
Maňovice	578410	KT	28	4	20	4
Meclov	553913	DO	560	100	380	80
Měčín	556637	KT	593	81	409	103
Medový Újezd	579009	RO	108	18	69	21
Měcholupy	539716	PJ	115	17	80	18
Merklín	558044	PJ	604	112	393	99
Město Touškov	559211	PS	1 038	192	683	163
Mešno	579084	RO	43	4	33	6
Mezholezy (dříve okres Domažlice)	553921	DO	43	10	28	5
Mezholezy (dříve okres Horšovský Týn)	553930	DO	72	7	51	14
Mezihvoří	578461	KT	29	4	21	4
Milavče	553948	DO	298	50	205	43
Mileč	558052	PJ	217	25	158	34
Milínov	530140	PJ	96	16	64	16
Milíře	541532	TC	134	23	103	8
Mirošov	559997	RO	1 092	158	728	206
Mířkov	553956	DO	149	27	105	17
Mišov	546399	PJ	58	10	42	6
Mladotice	559237	PS	277	48	185	44
Mladý Smolivec	558061	PJ	360	48	252	60
Mlečice	560006	RO	154	22	110	22
Mlýnské Struhadlo	542059	KT	28	4	19	5
Mnichov	566292	DO	115	25	69	21
Močerady	599174	DO	31	2	25	4
Modrava	542148	KT	38	6	26	6
Mohelnice	558079	PJ	27	2	20	5
Mochtín	556718	KT	529	93	350	86
Mokrosuky	556726	KT	67	11	41	15
Mokrouše	540641	PM	114	17	83	14
Mrákov	553981	DO	580	85	399	96
Mrtník	559245	PS	163	19	122	22
Mutěnin	553999	DO	126	14	93	19
Myslínka	566543	PS	98	12	80	6

Tab. 5.2 Věkové složení obyvatelstva v obcích Plzeňského kraje k 31. 12. 2015 - muži

5. pokračování

	Kód obce	Okres	Celkem	v tom ve věkové skupině		
				0-14	15-64	65+
Myslív	556734	KT	219	34	143	42
Myslovice	541745	KT	64	9	42	13
Mýto	560014	RO	766	114	521	131
Nadryby	559253	PS	62	10	47	5
Nalžovské Hory	556751	KT	585	71	416	98
Nebílovy	540340	PJ	167	19	121	27
Nečtiny	559261	PS	317	33	218	66
Nehodiv	578223	KT	29	4	22	3
Nekmíř	559270	PS	248	34	168	46
Nekvasovy	558095	PJ	90	7	63	20
Nemanice	554006	DO	136	24	98	14
Němčice	599166	DO	71	13	46	12
Němčovice	566837	RO	81	15	55	11
Nepomuk	558109	PJ	1 896	306	1 325	265
Netunice	558117	PJ	100	20	61	19
Neuměř	554022	DO	73	6	53	14
Neurazy	558125	PJ	495	50	352	93
Nevíd	541192	RO	88	13	57	18
Nevolice	554031	DO	98	15	75	8
Nevřeň	559288	PS	152	26	103	23
Nezamyslice	578533	KT	114	5	75	34
Nezbavětice	553590	PM	107	10	83	14
Nezdice	542296	PJ	96	13	61	22
Nezdice na Šumavě	556815	KT	158	14	98	46
Nezdřev	540102	PJ	54	3	40	11
Nezvěstice	558141	PM	706	106	466	134
Nová Ves	540269	PJ	149	33	97	19
Nová Ves	599131	DO	68	5	46	17
Nové Mitrovce	558176	PJ	172	25	119	28
Nový Kramolín	554057	DO	108	10	87	11
Nýrsko	556831	KT	2 475	368	1 749	358
Nýřany	559300	PS	3 458	580	2 362	516
Obora	541443	TC	65	14	43	8
Obora	559318	PS	266	43	174	49
Obytce	541915	KT	108	19	72	17
Olbramov	566888	TC	28	2	20	6
Olšany	541958	KT	107	7	79	21
Oplot	539783	PJ	174	25	126	23
Osek	560057	RO	678	122	458	98
Oselce	558184	PJ	157	15	105	37
Ostrov u Bezručic	559326	PS	103	18	66	19
Ostrovec-Lhotka	566993	RO	43	2	31	10
Ostřetice	578061	KT	31	10	15	6
Osvračín	554073	DO	307	51	214	42
Ošelín	541681	TC	78	10	59	9
Otěšice	540293	PJ	71	8	46	17
Otov	566209	DO	51	5	39	7
Pačejov	556912	KT	396	56	254	86
Pařezov	599182	DO	90	15	60	15
Pasečnice	554081	DO	111	13	80	18
Pastuchovice	566781	PS	36	3	27	6
Pec	554090	DO	119	19	75	25
Pelechy	566373	DO	39	4	30	5



Tab. 5.2 Věkové složení obyvatelstva v obcích Plzeňského kraje k 31. 12. 2015 - muži

6. pokračování

	Kód obce	Okres	Celkem	v tom ve věkové skupině		
				0-14	15-64	65+
Pernarec	559334	PS	392	53	295	44
Petrovice u Sušice	556921	KT	313	52	205	56
Planá	561134	TC	2 676	419	1 846	411
Pláně	530336	PS	134	21	86	27
Plánice	556955	KT	824	114	580	130
Plasy	559351	PS	1 310	195	893	222
Plešnice	559369	PS	136	31	92	13
Plískov	566861	RO	67	11	43	13
Plzeň	554791	PM	82 617	12 393	56 016	14 208
Pňovany	559377	PS	219	30	146	43
Poběžovice	554111	DO	765	96	522	147
Pocinovice	554120	DO	302	40	219	43
Poděvousy	566365	DO	137	19	98	20
Podmokly	551686	KT	78	11	58	9
Podmokly	560081	RO	130	17	85	28
Polánka	553565	PJ	28	2	19	7
Poleň	541788	KT	144	23	96	25
Postřekov	554138	DO	578	73	407	98
Potvorov	530247	PS	67	3	49	15
Prádlo	558231	PJ	156	16	114	26
Prášily	556084	KT	77	11	58	8
Prostiboř	541486	TC	78	9	60	9
Předenice	540412	PJ	101	10	74	17
Předslav	557005	KT	358	56	239	63
Přehýšov	559393	PS	239	31	173	35
Přestavky	530131	PJ	112	14	77	21
Přeštice	558249	PJ	3 526	485	2 454	587
Příchovice	558257	PJ	559	95	384	80
Příkosice	579131	RO	213	35	135	43
Přimda	561151	TC	813	171	551	91
Příšov	567086	PS	148	18	108	22
Přivětice	560111	RO	110	9	74	27
Ptenín	558265	PJ	98	13	66	19
Puclice	554154	DO	170	27	115	28
Rabí	557013	KT	252	40	167	45
Radkovice	540421	PJ	63	16	41	6
Radnice	560120	RO	884	117	624	143
Raková	566942	RO	114	19	82	13
Rejštejn	557021	KT	124	18	84	22
Rochlov	559423	PS	134	21	92	21
Rokycany	559717	RO	6 841	1 095	4 669	1 077
Roupov	558290	PJ	131	21	92	18
Rozvadov	561169	TC	363	60	268	35
Rybnice	559431	PS	258	41	180	37
Rybník	554189	DO	96	13	68	15
Řenče	558303	PJ	471	65	325	81
Sebečice	560146	RO	43	3	25	15
Seč	558311	PJ	143	29	99	15
Sedlec	530271	PS	50	11	32	7
Sedliště	540692	PJ	55	1	43	11
Semněvice	554201	DO	103	30	66	7
Sirá	546488	RO	71	17	44	10
Skapce	579467	TC	50	10	35	5



Tab. 5.2 Věkové složení obyvatelstva v obcích Plzeňského kraje k 31. 12. 2015 - muži

7. pokračování

	Kód obce	Okres	Celkem	v tom ve věkové skupině		
				0-14	15-64	65+
Skašov	539937	PJ	114	10	83	21
Skomelno	566845	RO	110	16	71	23
Skořice	506664	RO	134	18	91	25
Slatina	566748	PS	35	5	18	12
Slatina	578436	KT	56	2	47	7
Smědčice	540722	RO	129	28	84	17
Soběkury	558346	PJ	306	43	210	53
Soběšice	557099	KT	188	23	120	45
Spálené Poříčí	558362	PJ	1 380	227	928	225
Spáňov	554251	DO	98	17	67	14
Srbice	554260	DO	190	22	118	50
Srby	540676	PJ	88	7	60	21
Srby	554278	DO	217	43	139	35
Srní	557111	KT	120	15	86	19
Staňkov	554294	DO	1 655	275	1 111	269
Staré Sedliště	561185	TC	648	140	444	64
Staré Sedlo	561193	TC	130	14	93	23
Starý Plzenec	558371	PM	2 415	371	1 623	421
Stod	558389	PJ	1 835	252	1 277	306
Strašice	560162	RO	1 258	190	902	166
Strašín	557129	KT	162	17	115	30
Stráž	554316	DO	125	9	97	19
Stráž	561207	TC	576	88	413	75
Strážov	557137	KT	726	115	468	143
Střelice	540056	PJ	66	5	52	9
Stříbro	561215	TC	3 799	551	2 675	573
Střížovice	558401	PJ	199	24	141	34
Studánka	561223	TC	252	46	176	30
Studená	553603	PS	20	-	13	7
Sulislav	561231	TC	110	13	79	18
Sušice	557153	KT	5 343	824	3 583	936
Svéradice	557161	KT	155	16	105	34
Svojkovice	541176	RO	206	24	141	41
Svojšíň	561258	TC	208	30	152	26
Sytno	557081	TC	190	12	154	24
Štáhlavy	558427	PM	1 264	240	782	242
Štěnovice	558435	PJ	995	208	651	136
Štěnovický Borek	539741	PM	272	52	177	43
Štichov	566101	DO	37	6	26	5
Štichovice	578797	PS	59	7	39	13
Štítov	579343	RO	37	4	28	5
Švihov	557200	KT	838	137	549	152
Tachov	560715	TC	6 169	820	4 421	928
Tatiná	578983	PS	126	21	86	19
Těně	560189	RO	131	16	90	25
Terešov	566802	RO	82	13	65	4
Těškov	546526	RO	146	22	99	25
Tis u Blatna	559482	PS	53	6	36	11
Tisová	541621	TC	244	44	172	28
Tlučná	559491	PS	1 607	308	1 083	216
Tlumačov	554341	DO	214	36	144	34
Tojice	578614	PJ	47	5	35	7
Trhanov	554359	DO	263	28	186	49



Tab. 5.2 Věkové složení obyvatelstva v obcích Plzeňského kraje k 31. 12. 2015 - muži

8. pokračování

	Kód obce	Okres	Celkem	v tom ve věkové skupině		
				0-14	15-64	65+
Trnová	559504	PS	441	71	306	64
Trokavec	579246	RO	43	2	33	8
Trpísty	561291	TC	133	15	92	26
Třebčice	578592	PJ	74	11	58	5
Třemešné	561304	TC	198	33	132	33
Třemošná	559521	PS	2 502	421	1 643	438
Tužice	553522	KT	45	6	32	7
Týček	546534	RO	100	13	70	17
Tymákov	558460	PM	483	98	310	75
Týnec	541885	KT	176	21	127	28
Týniště	539929	PJ	20	1	14	5
Úboč	566161	DO	62	12	45	5
Úherce	546411	PS	179	37	120	22
Újezd	554383	DO	202	43	131	28
Újezd nade Mží	566594	PS	56	12	37	7
Újezd u Plánice	578321	KT	60	7	41	12
Újezd u Svatého Kříže	546551	RO	123	11	86	26
Úlice	559555	PS	250	31	180	39
Únehle	541435	TC	68	17	44	7
Únějovice	554391	DO	62	13	44	5
Úněšov	559563	PS	295	43	198	54
Únětice	540528	PJ	72	10	51	11
Úsilov	554405	DO	64	5	48	11
Úterý	559571	PS	228	36	158	34
Útušice	558486	PJ	327	44	224	59
Vejprnice	559580	PS	2 033	468	1 330	235
Vejvanov	560227	RO	107	19	68	20
Velečín	578924	PS	34	3	17	14
Velhartice	557366	KT	423	48	298	77
Velké Hydčice	557374	KT	132	17	95	20
Velký Bor	557382	KT	283	47	199	37
Velký Malahov	554413	DO	131	24	91	16
Ves Touškov	558494	PJ	187	26	133	28
Veselá	560235	RO	155	35	104	16
Vidice	554421	DO	79	12	54	13
Visky	579289	RO	19	4	12	3
Vlčí	566691	PJ	26	3	14	9
Vlčtejn	540706	PJ	47	6	31	10
Vlkanov	566250	DO	63	17	39	7
Vochov	559601	PS	400	72	275	53
Volduchy	560251	RO	573	110	375	88
Vranov	579491	TC	88	9	65	14
Vrčeň	558559	PJ	166	30	113	23
Vrhavěč	557455	KT	456	67	317	72
Vřeskovice	566055	KT	158	27	104	27
Vstíš	558567	PJ	261	36	186	39
Všehrady	566497	PS	28	5	19	4
Všekary	566071	DO	62	18	34	10
Všenice	566799	RO	140	23	91	26
Všepadly	554448	DO	25	1	16	8
Všeruby	554456	DO	403	54	291	58
Všeruby	559628	PS	686	130	483	73
Výrov	566969	PS	243	38	165	40

Tab. 5.2 Věkové složení obyvatelstva v obcích Plzeňského kraje k 31. 12. 2015 - muži

dokončení

	Kód obce	Okres	Celkem	v tom ve věkové skupině		
				0-14	15-64	65+
Vysoká Libyně	530280	PS	122	18	89	15
Zadní Chodov	541362	TC	139	22	98	19
Zahořany	554464	DO	507	89	351	67
Zahrádka	578827	PS	80	12	55	13
Záchlumí	541664	TC	199	41	127	31
Zavlekov	557463	KT	227	31	154	42
Zbiroh	560260	RO	1 216	177	854	185
Zborovy	578312	KT	60	5	45	10
Zbůch	559661	PS	1 140	191	770	179
Zdemyslice	558583	PJ	299	48	199	52
Zemětice	558591	PJ	145	14	103	28
Zhoř	541460	TC	72	10	54	8
Zruč-Senec	559679	PS	1 556	274	1 024	258
Zvíkovec	541061	RO	65	10	43	12
Žákava	530182	PJ	239	49	158	32
Ždánov	554472	DO	78	17	48	13
Ždírec	558605	PJ	235	35	162	38
Železná Ruda	557528	KT	852	128	597	127
Žihle	559695	PS	689	106	473	110
Žihobce	557536	KT	298	40	198	60
Žichovice	557544	KT	327	44	222	61
Žilov	559709	PS	213	33	150	30
Žinkovy	558630	PJ	435	61	259	115
Životice	540137	PJ	21	-	14	7



Tab. 5.2 Věkové složení obyvatelstva v obcích Plzeňského kraje k 31. 12. 2015 - ženy

	Kód obce	Okres	Celkem	v tom ve věkové skupině		
				0-14	15-64	65+
Babylon	553433	DO	144	25	95	24
Bdeněves	566756	PS	315	51	211	53
Běhařov	541842	KT	86	6	70	10
Bělá nad Radbuzou	553441	DO	849	118	564	167
Benešovice	560723	TC	108	21	66	21
Běšiny	555797	KT	395	62	250	83
Bezděkov	541095	RO	67	13	42	12
Bezděkov	555801	KT	487	91	307	89
Bezdrůžice	560740	TC	451	65	299	87
Bezvěrov	558656	PS	325	43	215	67
Bílov	530239	PS	41	6	25	10
Biřkov	578088	KT	66	8	45	13
Blatnice	558672	PS	421	82	265	74
Blažim	566764	PS	30	4	20	6
Blížejov	553450	DO	695	133	468	94
Blovice	557587	PJ	2 130	304	1 330	496
Bohy	566471	PS	64	11	36	17
Bolešiny	555835	KT	395	56	275	64
Bolkov	540463	PJ	32	5	13	14
Bor	560758	TC	2 072	327	1 401	344
Borovno	566705	PJ	48	7	21	20
Borovy	542156	PJ	108	21	69	18
Brniřov	566136	DO	189	24	125	40
Brod nad Tichou	541605	TC	130	20	90	20
Brodeslavy	566489	PS	36	2	23	11
Broumov	541401	TC	62	16	39	7
Břasy	559725	RO	1 135	162	704	269
Březina	559733	RO	162	16	109	37
Břežany	541923	KT	96	15	60	21
Bučí	558699	PS	88	13	55	20
Budětice	555894	KT	145	19	81	45
Bujesily	559741	RO	28	-	16	12
Buková	546372	PJ	106	16	68	22
Bukovec	553506	DO	63	15	33	15
Bukovník	530085	KT	41	8	24	9
Bušovice	559750	RO	284	50	179	55
Cebiv	560782	TC	142	21	100	21
Cekov	559768	RO	58	7	37	14
Ctiboř	579459	TC	157	27	101	29
Čachrov	555941	KT	223	19	153	51
Částkov	560804	TC	166	30	110	26
Čečovice	566080	DO	49	13	30	6
Čeminy	558711	PS	126	21	77	28
Čermná	553514	DO	126	17	75	34
Černíkov	553531	KT	166	19	120	27
Černíkovice	566632	PS	37	3	29	5
Černošín	560812	TC	568	77	379	112
Černovice	566098	DO	80	9	33	38
Čerňovice	530328	PS	93	15	63	15
Červené Poříčí	542172	KT	106	11	64	31
Česká Břiza	558745	PS	289	39	189	61
Česká Kubice	553549	DO	434	79	297	58
Číhaň	542024	KT	106	12	72	22

Tab. 5.2 Věkové složení obyvatelstva v obcích Plzeňského kraje k 31. 12. 2015 - ženy

1. pokračování

	Kód obce	Okres	Celkem	v tom ve věkové skupině		
				0-14	15-64	65+
Čilá	540927	RO	8	-	5	3
Čímice	578495	KT	86	9	52	25
Čížice	557641	PJ	259	38	170	51
Čížkov	557650	PJ	307	38	194	75
Čmelíny	578568	PJ	53	7	34	12
Dešenice	556041	KT	343	59	218	66
Díly	553557	DO	190	26	122	42
Dlažov	556068	KT	223	45	136	42
Dlouhá Ves	556076	KT	396	62	258	76
Dlouhý Újezd	560839	TC	183	34	121	28
Dnešice	557668	PJ	391	46	256	89
Dobršín	530123	KT	49	6	35	8
Dobřany	557676	PJ	3 124	522	2 066	536
Dobříč	558770	PS	207	30	127	50
Dobřív	559776	RO	617	84	405	128
Dolany	556106	KT	449	89	274	86
Dolany	558788	PS	143	13	89	41
Dolce	539945	PJ	138	23	92	23
Dolní Bělá	558796	PS	205	26	126	53
Dolní Hradiště	558800	PS	18	1	13	4
Dolní Lukavice	557684	PJ	454	73	292	89
Domažlice	553425	DO	5 799	873	3 664	1 262
Domoraz	578517	KT	21	-	10	11
Drahkov	540251	PJ	63	5	42	16
Drahoňův Újezd	530379	RO	67	10	39	18
Drahotín	553573	DO	96	22	63	11
Dražeň	578665	PS	72	13	47	12
Draženov	553581	DO	209	28	145	36
Dražovice	566683	KT	77	12	49	16
Druztová	558834	PS	388	75	242	71
Dýšina	558851	PM	924	159	582	183
Ejpovice	559792	RO	323	50	207	66
Erpužice	560855	TC	161	22	107	32
Frymburk	578525	KT	61	19	30	12
Halže	560863	TC	474	79	336	59
Hamry	578240	KT	56	7	39	10
Hartmanice	556181	KT	506	65	312	129
Hejná	541796	KT	79	6	50	23
Heřmanova Huť	558869	PS	866	126	549	191
Hlavňovice	556203	KT	239	22	163	54
Hlince	566390	PS	34	5	23	6
Hlohová	553620	DO	130	20	82	28
Hlohovčice	566641	DO	83	8	47	28
Hlohovice	559806	RO	162	15	111	36
Hnačov	542083	KT	42	4	25	13
Hněvnice	530221	PS	53	8	40	5
Holoubkov	559814	RO	752	108	486	158
Holovousy	566730	PS	34	4	20	10
Holýšov	553654	DO	2 562	393	1 684	485
Honezovice	540668	PJ	128	18	84	26
Hora Svatého Václava	566276	DO	39	5	24	10
Horažďovice	556254	KT	2 776	404	1 722	650
Horní Bělá	558877	PS	254	23	162	69



Tab. 5.2 Věkové složení obyvatelstva v obcích Plzeňského kraje k 31. 12. 2015 - ženy

2. pokračování

	Kód obce	Okres	Celkem	v tom ve věkové skupině		
				0-14	15-64	65+
Horní Bříza	558885	PS	2 153	291	1 423	439
Horní Kamenice	553662	DO	122	18	74	30
Horní Kozolupy	541290	TC	116	19	66	31
Horní Lukavice	539821	PJ	205	29	127	49
Horská Kvilda	542091	KT	34	5	21	8
Horšice	557722	PJ	200	26	141	33
Horšovský Týn	553671	DO	2 489	353	1 657	479
Hostouň	553689	DO	625	105	408	112
Hošťka	560898	TC	196	46	124	26
Hradec	557731	PJ	268	33	193	42
Hrádek	556301	KT	701	106	467	128
Hrádek	559822	RO	1 398	194	881	323
Hradešice	556319	KT	199	28	123	48
Hradiště	541001	RO	13	2	6	5
Hradiště	557749	PJ	93	10	54	29
Hradiště	566179	DO	75	11	48	16
Hromnice	558915	PS	590	86	387	117
Hůrky	559849	RO	116	15	72	29
Hvozd	558931	PS	127	19	86	22
Hvoždany	566331	DO	19	2	14	3
Chanovice	556335	KT	344	49	215	80
Cheznovice	559857	RO	369	54	232	83
Chlistov	556343	KT	63	7	42	14
Chlum	540803	RO	21	3	12	6
Chlum	557773	PJ	124	24	72	28
Chlumčany	557781	PJ	1 170	173	767	230
Chlumy	540307	PJ	71	8	45	18
Chocenice	557803	PJ	280	46	186	48
Chocomyšl	553727	DO	60	3	39	18
Chodov	553735	DO	385	56	255	74
Chodová Planá	560901	TC	909	153	619	137
Chodská Lhota	553743	DO	215	29	141	45
Chodský Újezd	560910	TC	381	74	251	56
Chomle	541141	RO	25	3	15	7
Chotěšov	557838	PJ	1 379	208	886	285
Chotíkov	558940	PS	575	87	405	83
Chrást	558966	PM	930	130	591	209
Chrastavice	553751	DO	186	30	130	26
Chřič	558974	PS	91	13	56	22
Chudenice	556378	KT	388	56	240	92
Chudenín	556386	KT	287	40	204	43
Chválenice	557846	PM	337	58	234	45
Janovice nad Úhlavou	556394	KT	1 110	205	736	169
Jarov	558982	PS	70	11	39	20
Jarov	578541	PJ	101	5	67	29
Javor	541869	KT	35	4	21	10
Ježovy	541753	KT	117	25	65	27
Kaceřov	558991	PS	69	9	54	6
Kakejcov	579017	RO	44	7	24	13
Kamenec	566811	RO	28	6	18	4
Kamenný Újezd	541150	RO	380	55	245	80
Kanice	566144	DO	96	12	61	23
Kaničky	553778	DO	12	1	8	3

Tab. 5.2 Věkové složení obyvatelstva v obcích Plzeňského kraje k 31. 12. 2015 - ženy

3. pokračování

	Kód obce	Okres	Celkem	v tom ve věkové skupině		
				0-14	15-64	65+
Kařez	559903	RO	308	50	199	59
Kařízek	530361	RO	24	3	16	5
Kasejovice	557862	PJ	620	82	383	155
Kašperské Hory	556432	KT	741	77	471	193
Kaznějov	559008	PS	1 573	225	1 041	307
Kbel	557871	PJ	140	16	82	42
Kbelany	538183	PS	54	6	37	11
Kdyně	553786	DO	2 754	419	1 692	643
Kejnice	541826	KT	57	6	37	14
Klabava	559911	RO	241	38	144	59
Kladruby	559920	RO	77	10	52	15
Kladruby	560928	TC	782	137	517	128
Klášter	557897	PJ	101	19	60	22
Klatovy	555771	KT	11 653	1 583	7 424	2 646
Klenčí pod Čerchovem	553794	DO	667	103	430	134
Klenová	541851	KT	55	7	35	13
Kočín	578771	PS	57	7	41	9
Kočov	541559	TC	100	27	64	9
Kokašice	541494	TC	134	23	87	24
Kolinec	556467	KT	721	108	459	154
Koloveč	553816	DO	496	66	321	109
Konstantinovy Lázně	560952	TC	475	55	284	136
Kopidlo	559024	PS	64	10	34	20
Kornatice	579033	RO	85	14	63	8
Koryta	559032	PS	66	11	41	14
Kostelec	503916	TC	281	57	190	34
Kotovice	540633	PJ	159	27	97	35
Kout na Šumavě	553824	DO	583	83	378	122
Kovčín	578177	KT	46	10	25	11
Kozlovice	540200	PJ	41	8	25	8
Kozojedy	559041	PS	291	32	192	67
Kozolupy	559059	PS	516	80	322	114
Kožlany	559067	PS	703	101	459	143
Kralovice	559075	PS	1 778	266	1 165	347
Kramolín	557943	PJ	64	12	37	15
Krašovice	559083	PS	179	25	114	40
Krsy	559091	PS	108	18	72	18
Křelovice	559105	PS	107	13	70	24
Křenice	556505	KT	100	14	56	30
Křenovy	553832	DO	62	6	42	14
Kšice	560979	TC	98	18	61	19
Kunějovice	559121	PS	86	16	65	5
Kvášňovice	541931	KT	66	6	43	17
Kvíčovice	553841	DO	181	27	123	31
Kyšice	559130	PM	479	90	310	79
Ledce	559148	PS	405	51	277	77
Lesná	561002	TC	231	39	156	36
Lestkov	561011	TC	193	33	122	38
Letiny	557951	PJ	342	42	214	86
Letkov	540561	PM	325	56	217	52
Lhota pod Radčem	567001	RO	164	30	109	25
Lhotka u Radnic	559946	RO	32	3	22	7
Lhůta	578606	PM	85	14	53	18



Tab. 5.2 Věkové složení obyvatelstva v obcích Plzeňského kraje k 31. 12. 2015 - ženy

4. pokračování

	Kód obce	Okres	Celkem	v tom ve věkové skupině		
				0-14	15-64	65+
Libkov	553859	DO	56	12	36	8
Liblín	559954	RO	132	9	60	63
Lině	559164	PS	1 308	226	848	234
Lisov	540064	PJ	60	9	35	16
Lišina	540617	PJ	79	11	49	19
Lišná	559962	RO	90	17	53	20
Lištany	559172	PS	369	70	251	48
Litě	566420	PS	104	12	73	19
Litohlavy	553611	RO	248	28	163	57
Lochousice	566462	PS	56	9	41	6
Lom u Tachova	541702	TC	201	34	141	26
Lomec	578070	KT	65	14	43	8
Losiná	558001	PM	666	118	436	112
Loučim	553867	DO	61	11	29	21
Louňová	558010	PJ	44	8	27	9
Loza	566446	PS	117	17	80	20
Lužany	558028	PJ	328	48	202	78
Luženičky	553891	DO	172	31	119	22
Malý Bor	556629	KT	239	30	150	59
Manětín	559202	PS	562	82	364	116
Maňovice	578410	KT	19	1	13	5
Meclov	553913	DO	562	105	381	76
Měčín	556637	KT	556	96	348	112
Medový Újezd	579009	RO	125	18	74	33
Měcholupy	539716	PJ	119	17	76	26
Merklín	558044	PJ	588	93	391	104
Město Touškov	559211	PS	1 076	187	697	192
Mešno	579084	RO	40	5	27	8
Mezholezy (dříve okres Domažlice)	553921	DO	54	10	33	11
Mezholezy (dříve okres Horšovský Týn)	553930	DO	58	6	34	18
Mezihvoří	578461	KT	29	5	18	6
Milavče	553948	DO	303	47	195	61
Mileč	558052	PJ	176	23	105	48
Milínov	530140	PJ	100	13	64	23
Milíře	541532	TC	117	17	90	10
Mirošov	559997	RO	1 118	132	659	327
Mířkov	553956	DO	128	17	88	23
Mišov	546399	PJ	55	6	38	11
Mladotice	559237	PS	278	53	167	58
Mladý Smolivec	558061	PJ	354	49	221	84
Mlečice	560006	RO	165	27	103	35
Mlýnské Struhadlo	542059	KT	17	1	10	6
Mnichov	566292	DO	106	22	66	18
Močerady	599174	DO	31	5	17	9
Modrava	542148	KT	34	5	25	4
Mohelnice	558079	PJ	33	4	19	10
Mochtín	556718	KT	488	74	326	88
Mokrosuky	556726	KT	61	8	31	22
Mokrouše	540641	PM	123	24	78	21
Mrákov	553981	DO	562	87	364	111
Mrtník	559245	PS	182	26	128	28
Mutěnin	553999	DO	122	19	81	22
Myslínka	566543	PS	90	22	55	13



Tab. 5.2 Věkové složení obyvatelstva v obcích Plzeňského kraje k 31. 12. 2015 - ženy

5. pokračování

	Kód obce	Okres	Celkem	v tom ve věkové skupině		
				0-14	15-64	65+
Myslív	556734	KT	207	26	136	45
Myslovice	541745	KT	68	14	35	19
Mýto	560014	RO	752	104	490	158
Nadryby	559253	PS	62	14	39	9
Nalžovské Hory	556751	KT	570	77	336	157
Nebílovy	540340	PJ	167	28	103	36
Nečtiny	559261	PS	306	47	185	74
Nehodiv	578223	KT	43	9	22	12
Nekmír	559270	PS	239	41	154	44
Nekvasovy	558095	PJ	73	9	43	21
Nemanice	554006	DO	131	25	87	19
Němčice	599166	DO	61	8	44	9
Němčovice	566837	RO	73	15	52	6
Nepomuk	558109	PJ	1 859	309	1 197	353
Netunice	558117	PJ	103	19	63	21
Neuměř	554022	DO	63	11	36	16
Neurazy	558125	PJ	402	64	238	100
Nevíd	541192	RO	93	17	61	15
Nevolice	554031	DO	97	14	67	16
Nevřeň	559288	PS	132	15	94	23
Nezamyslice	578533	KT	102	17	63	22
Nezbavětice	553590	PM	102	17	66	19
Nezdice	542296	PJ	113	13	78	22
Nezdice na Šumavě	556815	KT	160	20	94	46
Nezdřev	540102	PJ	52	6	33	13
Nezvěstice	558141	PM	745	122	454	169
Nová Ves	540269	PJ	146	28	94	24
Nová Ves	599131	DO	66	9	41	16
Nové Mitrovce	558176	PJ	139	17	88	34
Nový Kramolín	554057	DO	101	15	67	19
Nýrsko	556831	KT	2 487	334	1 663	490
Nýřany	559300	PS	3 622	558	2 336	728
Obora	541443	TC	64	10	42	12
Obora	559318	PS	262	44	165	53
Obytce	541915	KT	98	16	64	18
Olbramov	566888	TC	22	1	13	8
Olšany	541958	KT	101	10	68	23
Oplot	539783	PJ	149	16	97	36
Osek	560057	RO	648	104	437	107
Oselce	558184	PJ	173	24	96	53
Ostrov u Bezdržic	559326	PS	105	19	67	19
Ostrovec-Lhotka	566993	RO	54	11	28	15
Ostřetice	578061	KT	37	8	25	4
Osvračín	554073	DO	306	49	203	54
Ošelín	541681	TC	80	19	53	8
Otěšice	540293	PJ	65	4	44	17
Otov	566209	DO	47	8	32	7
Pačejov	556912	KT	370	44	225	101
Pařezov	599182	DO	85	19	55	11
Pasečnice	554081	DO	97	9	68	20
Pastuchovice	566781	PS	40	7	24	9
Pec	554090	DO	114	10	78	26
Pelechy	566373	DO	37	5	25	7



Tab. 5.2 Věkové složení obyvatelstva v obcích Plzeňského kraje k 31. 12. 2015 - ženy

6. pokračování

	Kód obce	Okres	Celkem	v tom ve věkové skupině		
				0-14	15-64	65+
Pernarec	559334	PS	376	45	269	62
Petrovice u Sušice	556921	KT	304	51	196	57
Planá	561134	TC	2 734	371	1 845	518
Pláně	530336	PS	128	17	80	31
Plánice	556955	KT	814	108	525	181
Plasy	559351	PS	1 318	174	855	289
Plešnice	559369	PS	152	30	109	13
Plískov	566861	RO	59	9	34	16
Plzeň	554791	PM	87 241	12 061	55 264	19 916
Pňovany	559377	PS	204	22	125	57
Poběžovice	554111	DO	817	115	518	184
Pocinovice	554120	DO	268	44	166	58
Poděvousy	566365	DO	113	18	71	24
Podmokly	551686	KT	83	18	48	17
Podmokly	560081	RO	120	19	73	28
Polánka	553565	PJ	18	4	10	4
Poleň	541788	KT	136	18	81	37
Postřekov	554138	DO	548	72	345	131
Potvorov	530247	PS	65	10	42	13
Prádlo	558231	PJ	104	12	63	29
Prášily	556084	KT	76	12	54	10
Prostiboř	541486	TC	53	4	40	9
Předenice	540412	PJ	124	24	78	22
Předslav	557005	KT	381	65	243	73
Přehýšov	559393	PS	222	17	157	48
Přestavky	530131	PJ	108	12	70	26
Přeštice	558249	PJ	3 573	511	2 321	741
Příchovice	558257	PJ	531	73	354	104
Příkosice	579131	RO	205	33	123	49
Přimda	561151	TC	751	159	486	106
Příšov	567086	PS	145	22	99	24
Přivětice	560111	RO	97	13	51	33
Ptenín	558265	PJ	103	12	64	27
Puclice	554154	DO	175	30	103	42
Rabí	557013	KT	256	36	158	62
Radkovice	540421	PJ	46	6	26	14
Radnice	560120	RO	883	114	573	196
Raková	566942	RO	118	21	79	18
Rejštejn	557021	KT	115	16	73	26
Rochlov	559423	PS	134	22	92	20
Rokycany	559717	RO	7 128	968	4 647	1 513
Roupov	558290	PJ	122	11	75	36
Rozvadov	561169	TC	349	53	245	51
Rybnice	559431	PS	270	55	170	45
Rybník	554189	DO	96	28	58	10
Řenče	558303	PJ	437	62	286	89
Sebečice	560146	RO	24	3	13	8
Seč	558311	PJ	160	21	113	26
Sedlec	530271	PS	47	7	31	9
Sedliště	540692	PJ	49	5	33	11
Semněvice	554201	DO	100	32	55	13
Sirá	546488	RO	65	9	42	14
Skapce	579467	TC	48	4	30	14

Tab. 5.2 Věkové složení obyvatelstva v obcích Plzeňského kraje k 31. 12. 2015 - ženy

7. pokračování

	Kód obce	Okres	Celkem	v tom ve věkové skupině		
				0-14	15-64	65+
Skašov	539937	PJ	118	24	69	25
Skomelno	566845	RO	101	10	64	27
Skořice	506664	RO	114	13	78	23
Slatina	566748	PS	31	3	19	9
Slatina	578436	KT	46	5	24	17
Smědčice	540722	RO	139	32	89	18
Soběkury	558346	PJ	279	35	181	63
Soběšice	557099	KT	211	26	124	61
Spálené Poříčí	558362	PJ	1 330	197	864	269
Spáňov	554251	DO	90	16	56	18
Srbice	554260	DO	193	19	131	43
Srby	540676	PJ	84	11	51	22
Srby	554278	DO	221	35	145	41
Srní	557111	KT	125	16	87	22
Staňkov	554294	DO	1 658	253	1 054	351
Staré Sedliště	561185	TC	617	130	407	80
Staré Sedlo	561193	TC	130	30	74	26
Starý Plzenec	558371	PM	2 540	393	1 618	529
Stod	558389	PJ	1 762	221	1 126	415
Strašice	560162	RO	1 219	171	821	227
Strašín	557129	KT	167	27	100	40
Stráž	554316	DO	106	14	72	20
Stráž	561207	TC	552	90	365	97
Strážov	557137	KT	680	109	408	163
Střelice	540056	PJ	73	15	46	12
Stříbro	561215	TC	3 885	499	2 601	785
Střížovice	558401	PJ	191	30	128	33
Studánka	561223	TC	227	37	147	43
Studená	553603	PS	17	-	13	4
Sulislav	561231	TC	95	18	57	20
Sušice	557153	KT	5 787	800	3 606	1 381
Svéradice	557161	KT	172	22	110	40
Svojkovice	541176	RO	202	33	135	34
Svojšíň	561258	TC	237	46	160	31
Sytno	557081	TC	144	20	98	26
Štáhlavy	558427	PM	1 259	180	789	290
Štěnovice	558435	PJ	991	184	646	161
Štěnovický Borek	539741	PM	278	64	171	43
Štichov	566101	DO	43	10	26	7
Štichovice	578797	PS	55	3	39	13
Štítov	579343	RO	26	5	16	5
Švihov	557200	KT	863	131	530	202
Tachov	560715	TC	6 440	869	4 306	1 265
Tatiná	578983	PS	124	19	81	24
Těně	560189	RO	141	17	96	28
Terešov	566802	RO	74	8	51	15
Těškov	546526	RO	158	13	104	41
Tis u Blatna	559482	PS	53	11	36	6
Tisová	541621	TC	214	32	146	36
Tlučná	559491	PS	1 626	280	1 055	291
Tlumačov	554341	DO	216	34	134	48
Tojice	578614	PJ	43	3	25	15
Trhanov	554359	DO	276	53	159	64



Tab. 5.2 Věkové složení obyvatelstva v obcích Plzeňského kraje k 31. 12. 2015 - ženy

8. pokračování

	Kód obce	Okres	Celkem	v tom ve věkové skupině		
				0-14	15-64	65+
Trnová	559504	PS	437	62	285	90
Trokavec	579246	RO	51	3	39	9
Trpísty	561291	TC	103	14	62	27
Třebčice	578592	PJ	47	7	30	10
Třemešné	561304	TC	179	18	123	38
Třemošná	559521	PS	2 454	326	1 608	520
Tužice	553522	KT	41	2	26	13
Týček	546534	RO	98	8	65	25
Tymákov	558460	PM	470	83	315	72
Týnec	541885	KT	162	30	96	36
Týniště	539929	PJ	23	3	16	4
Úboč	566161	DO	51	5	36	10
Úherce	546411	PS	175	33	116	26
Újezd	554383	DO	211	46	129	36
Újezd nade Mží	566594	PS	42	7	25	10
Újezd u Plánice	578321	KT	49	10	27	12
Újezd u Svatého Kříže	546551	RO	106	6	66	34
Úlice	559555	PS	239	29	164	46
Únehle	541435	TC	63	13	38	12
Únějovice	554391	DO	46	7	31	8
Úněšov	559563	PS	264	24	185	55
Únětice	540528	PJ	70	11	44	15
Úsilov	554405	DO	69	7	51	11
Úterý	559571	PS	242	44	156	42
Útušice	558486	PJ	326	56	213	57
Vejprnice	559580	PS	2 100	428	1 374	298
Vejvanov	560227	RO	124	19	75	30
Velečín	578924	PS	30	2	15	13
Velhartice	557366	KT	403	48	258	97
Velké Hydčice	557374	KT	123	16	81	26
Velký Bor	557382	KT	280	41	186	53
Velký Malahov	554413	DO	125	31	75	19
Ves Touškov	558494	PJ	170	20	117	33
Veselá	560235	RO	126	18	83	25
Vidice	554421	DO	83	13	52	18
Visky	579289	RO	26	4	17	5
Vlčí	566691	PJ	35	5	21	9
Vlčtejn	540706	PJ	40	3	27	10
Vlkanov	566250	DO	65	12	41	12
Vochov	559601	PS	412	73	273	66
Volduchy	560251	RO	582	89	374	119
Vranov	579491	TC	78	14	52	12
Vrčeň	558559	PJ	165	30	106	29
Vrhavěč	557455	KT	451	83	275	93
Vřeskovice	566055	KT	145	18	97	30
Vstíš	558567	PJ	225	30	153	42
Všehrdy	566497	PS	26	5	16	5
Všekary	566071	DO	48	8	32	8
Všenice	566799	RO	135	21	89	25
Všepadly	554448	DO	19	1	12	6
Všeruby	554456	DO	384	53	262	69
Všeruby	559628	PS	678	132	448	98
Výrov	566969	PS	212	25	140	47

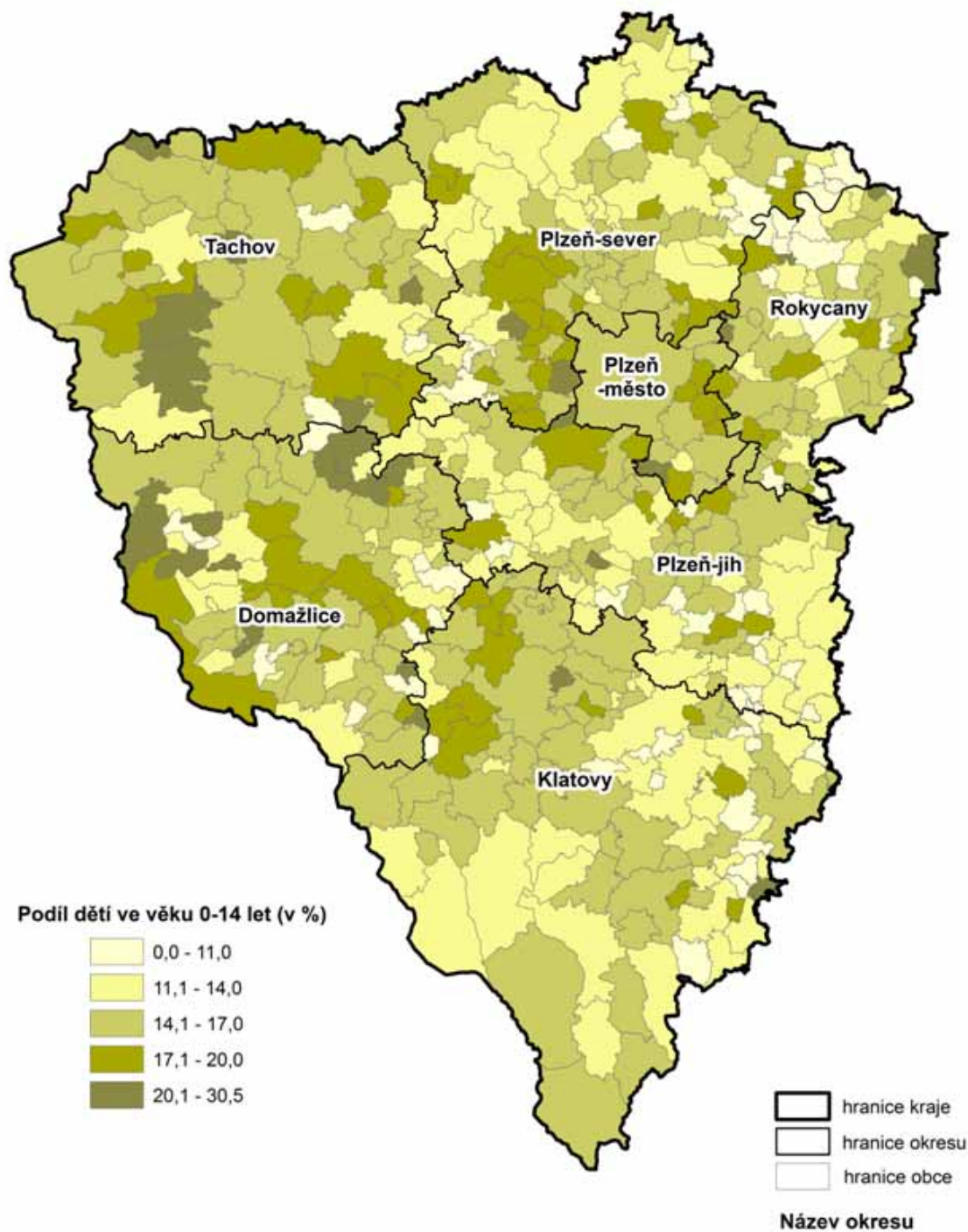
Tab. 5.2 Věkové složení obyvatelstva v obcích Plzeňského kraje k 31. 12. 2015 - ženy

dokončení

	Kód obce	Okres	Celkem	v tom ve věkové skupině		
				0-14	15-64	65+
Vysoká Libyně	530280	PS	115	18	72	25
Zadní Chodov	541362	TC	116	14	74	28
Zahořany	554464	DO	491	66	327	98
Zahrádka	578827	PS	73	11	52	10
Záchlumí	541664	TC	202	37	137	28
Zavlekov	557463	KT	184	26	123	35
Zbiroh	560260	RO	1 275	180	844	251
Zborovy	578312	KT	50	1	41	8
Zbůch	559661	PS	1 107	203	686	218
Zdemyslice	558583	PJ	291	47	194	50
Zemětice	558591	PJ	123	15	70	38
Zhoř	541460	TC	76	20	49	7
Zruč-Senec	559679	PS	1 620	247	1 082	291
Zvíkovec	541061	RO	129	16	97	16
Žákava	530182	PJ	223	38	152	33
Ždánov	554472	DO	76	12	52	12
Ždírec	558605	PJ	227	28	147	52
Železná Ruda	557528	KT	822	103	591	128
Žihle	559695	PS	674	84	446	144
Žihobce	557536	KT	308	44	185	79
Žichovice	557544	KT	335	40	216	79
Žilov	559709	PS	206	29	140	37
Žinkovy	558630	PJ	452	55	256	141
Životice	540137	PJ	20	1	9	10



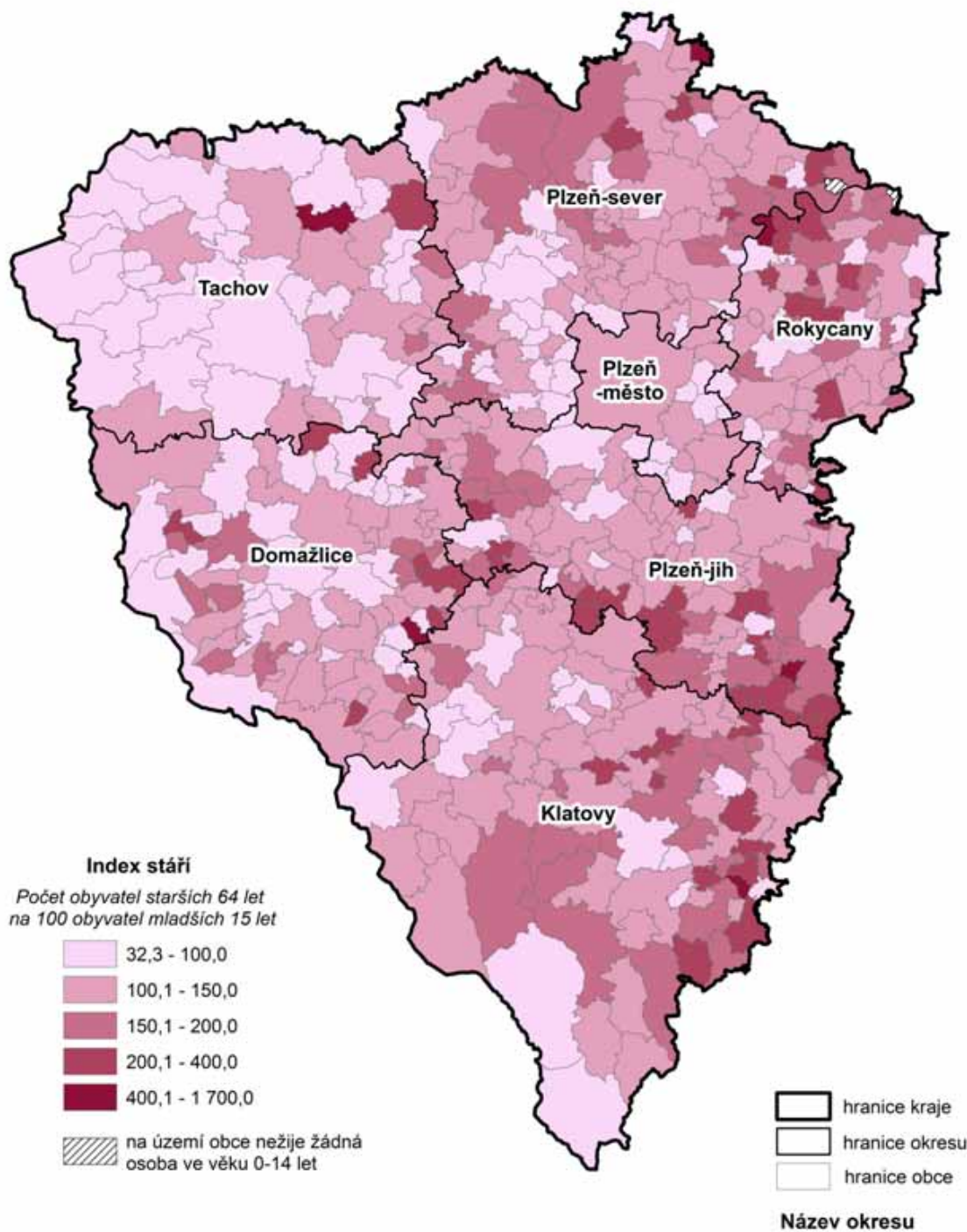
## Podíl dětí ve věku 0-14 let v obcích Plzeňského kraje k 31. 12. 2015



0 15 30 km

Zdroj: ČSÚ, 2016

## Index stáří v obcích Plzeňského kraje k 31. 12. 2015



0 15 30 km

Zdroj: ČSÚ, 2016



## Průměrný věk v obcích Plzeňského kraje k 31. 12. 2015

