



národní  
úložiště  
šedé  
literatury

## **Obyvatelstvo Plzeňského kraje v roce 2014**

Český statistický úřad  
2015

Dostupný z <http://www.nusl.cz/ntk/nusl-204388>

Dílo je chráněno podle autorského zákona č. 121/2000 Sb.

Tento dokument byl stažen z Národního úložiště šedé literatury (NUŠL).

Datum stažení: 03.10.2024

Další dokumenty můžete najít prostřednictvím vyhledávacího rozhraní [nusl.cz](http://nusl.cz) .

# Obyvatelstvo Plzeňského kraje v roce 2014

Zpracoval: Krajská správa ČSÚ v Plzni, Oddělení informačních služeb a správy registrů

Vedoucí oddělení: Ing. Lenka Křížová

Informační služby: tel.: 377 612 108, e-mail: [infoservisplzen@czso.cz](mailto:infoservisplzen@czso.cz)

Kontaktní zaměstnanec: Mgr. Tereza Mildorfová, tel.: 377 612 108, e-mail: [tereza.mildorfova@czso.cz](mailto:tereza.mildorfova@czso.cz)

Zajímají Vás nejnovější údaje o inflaci, HDP, obyvatelstvu, průměrných mzdách a mnohé další? Dozvíte se je na internetových stránkách ČSÚ: [www.czso.cz](http://www.czso.cz)

Údaje o Plzeňském kraji naleznete také na internetu: [www.czso.cz/csu/xp](http://www.czso.cz/csu/xp)

## OBSAH

<b>Úvod</b>	5
<b>Plzeňský kraj</b>	
1.1 Pohyb obyvatelstva	7
1.2 Věkové složení obyvatelstva	7
1.3 Vývoj věkového složení obyvatelstva v letech 2002 až 2014	8
<b>Okresy Plzeňského kraje</b>	
2.1 Pohyb obyvatelstva	12
2.2 Věkové složení obyvatelstva	15
<b>Správní obvody obcí s rozšířenou působností Plzeňského kraje</b>	
3.1 Pohyb obyvatelstva	19
3.2 Věkové složení obyvatelstva	23
<b>Správní obvody obcí s pověřeným obecním úřadem Plzeňského kraje</b>	
4.1 Pohyb obyvatelstva	27
4.2 Věkové složení obyvatelstva	33
<b>Obce Plzeňského kraje</b>	
5.1 Pohyb obyvatelstva	40
5.2 Věkové složení obyvatelstva	74
<b>GRAFY</b>	
1. Vývoj věkového složení obyvatelstva Plzeňského kraje v letech 2002 až 2014	8
2. Věkové složení obyvatelstva Plzeňského kraje v letech 2002 a 2014	11
3. Věkové složení obyvatelstva v okresech Plzeňského kraje k 31. 12. 2014	16
4. Obyvatelstvo ve správních obvodech obcí s rozšířenou působností Plzeňského kraje k 31. 12. 2014	20
<b>KARTOGRAMY A KARTODIAGRAMY</b>	
1. Územně-administrativní uspořádání Plzeňského kraje k 31. 12. 2014	6
2. Přirozený přírůstek obyvatel v okresech Plzeňského kraje v roce 2014	13
3. Přírůstek obyvatel stěhováním v okresech Plzeňského kraje v roce 2014	14
4. Věková struktura obyvatelstva v okresech Plzeňského kraje k 31. 12. 2014	17
5. Věková struktura mužů a žen v okresech Plzeňského kraje k 31. 12. 2014	18

6. Přirozený přírůstek obyvatel ve SO ORP Plzeňského kraje v roce 2014	21
7. Přírůstek obyvatel stěhováním ve SO ORP Plzeňského kraje v roce 2014	22
8. Věková struktura dětí ve SO ORP Plzeňského kraje k 31. 12. 2014	26
9. Přirozený přírůstek obyvatel ve SO POU Plzeňského kraje v roce 2014	30
10. Přírůstek obyvatel stěhováním ve SO POU Plzeňského kraje v roce 2014	31
11. Celkový přírůstek obyvatel ve SO POU Plzeňského kraje v roce 2014	32
12. Podíl dětí ve věku 0-14 let ve SO POU Plzeňského kraje k 31. 12. 2014	39
13. Přirozený přírůstek obyvatel v obcích Plzeňského kraje v roce 2014	70
14. Přírůstek obyvatel stěhováním v obcích Plzeňského kraje v roce 2014	71
15. Celkový přírůstek obyvatel v obcích Plzeňského kraje v roce 2014	72
16. Celkový přírůstek obyvatel v obcích Plzeňského kraje v letech 2010 až 2014	73
17. Index stáří v obcích Plzeňského kraje k 31. 12. 2014	104
18. Podíl dětí ve věku 0-14 let v obcích Plzeňského kraje k 31. 12. 2014	105
19. Průměrný věk v obcích Plzeňského kraje k 31. 12. 2014	106

## ÚVOD

Na základě statistických hlášení o narození a úmrtí, které předkládají matriční úřady, a ze souborů stěhování, které jsou přebírány z Informačního systému evidence obyvatel Ministerstva vnitra, zpracoval Český statistický úřad bilanci obyvatel za rok 2014. Data zahrnují osoby, které mají v ČR trvalé bydliště, a to bez ohledu na státní občanství.

Krajská správa ČSÚ v Plzni vydává jako každoročně publikaci obsahující údaje o stavu, pohybu a věkové struktuře obyvatel v roce 2014. Publikace zahrnuje data za Plzeňský kraj, okresy, správní obvody obcí s rozšířenou působností (SO ORP), správní obvody obcí s pověřeným obecním úřadem (SO POU) a obce.

**Pohyb obyvatel** znamená přírůstek počtu obyvatel za sledované období narozením a přistěhováním a úbytek počtu obyvatel za sledované období úmrtím nebo odstěhováním.

**Počáteční stav obyvatel** je stav, který udává počet obyvatel mezi 31. prosincem předchozího roku a 1. lednem následujícího roku. **Střední stav obyvatel** je stav obyvatel z 30. 6. na 1. 7. příslušného roku. **Koncový stav obyvatel** je stav, kterým končí sledované období zpravidla 31. prosince.

**Živě narozené** jsou děti narozené v České republice, které přežijí 24 hodin po porodu.

Za **zemřelou osobu** je ve statistice považována osoba, za kterou matrika obecního nebo městského úřadu zaslala hlášení o úmrtí.

**Přirozený přírůstek (úbytek) obyvatelstva** je rozdíl mezi počtem narozených dětí a zemřelých osob v daném roce.

**Stěhováním** se rozumí změna obce trvalého bydliště osoby na území ČR (vnitřní stěhování) nebo přes hranice ČR (zahraniční stěhování).

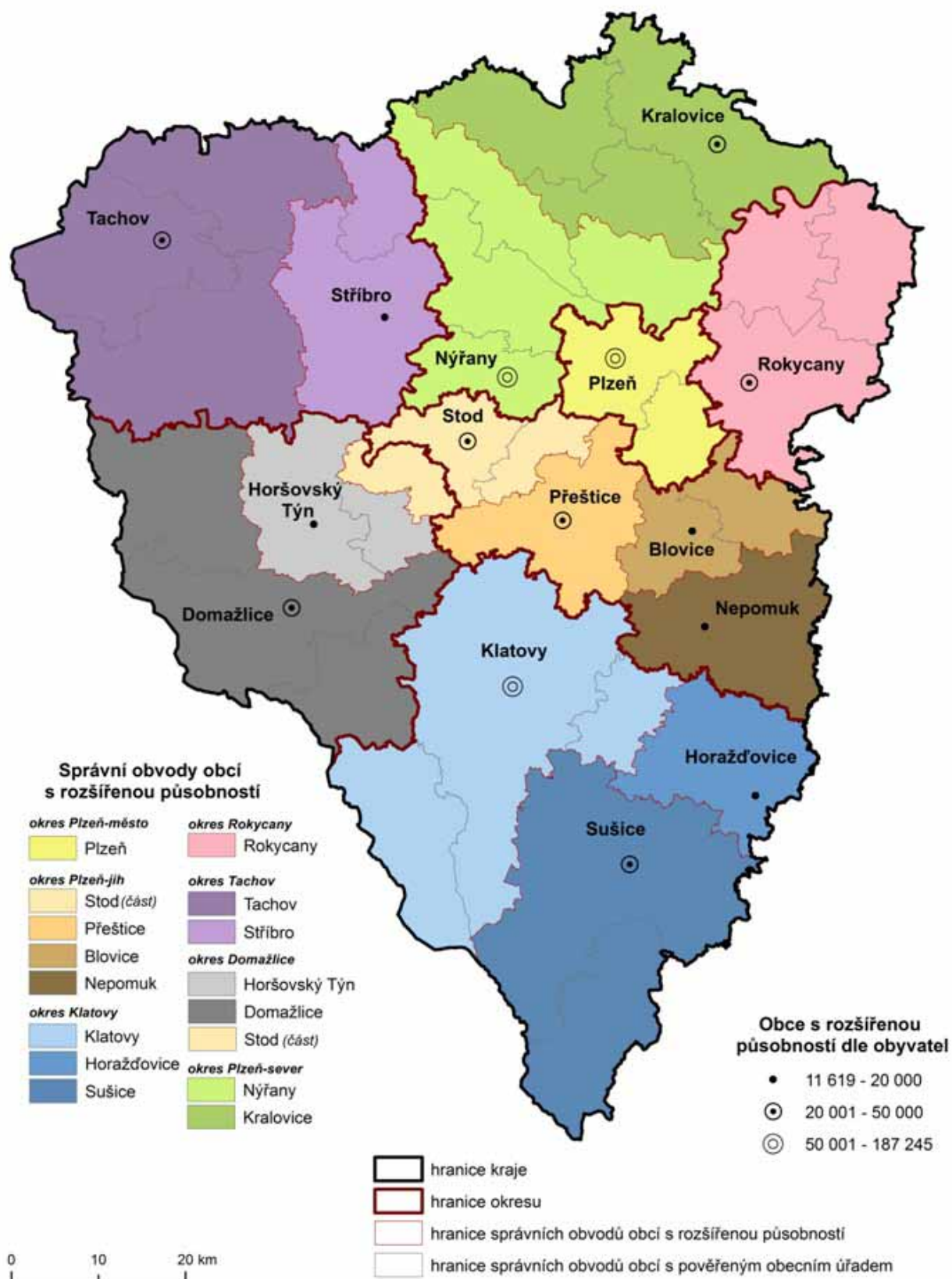
**Přírůstek (úbytek) stěhováním** je rozdíl mezi přistěhovanými na dané území a vystěhovanými z daného území.

**Celkový přírůstek (úbytek) obyvatelstva** je součtem přirozeného přírůstku a přírůstku stěhováním. Vyjadřuje rozdíl mezi koncovým a počátečním stavem obyvatelstva na daném území.

Zařazení do **věkových skupin** je posuzováno podle dosaženého věku bez zaokrouhlování. Ve skupině věku 0 jsou všechny děti narozené v roce 2014. V publikaci je populace rozdělena podle pětiletých věkových skupin, u nejvyšších věkových skupin 95 a více let se osoby sumarizují za několik skupin.

**Index stáří** je poměr počtu osob ve věku 65 a více let na 100 osob ve věku 0 až 14 let.

## Územně-administrativní uspořádání Plzeňského kraje k 31. 12. 2014



## Plzeňský kraj

Tab. 1.1 Pohyb obyvatelstva Plzeňského kraje v roce 2014

	Stav k 1. 1.	Narození	Zemřelí	Přistě- hovalí z ČR	Přistě- hovalí z ciziny	Vystě- hovalí do ČR	Vystě- hovalí do ciziny	Přírůstek migrací	Přírůstek celkem	Stav k 31. 12.	Stav k 1. 7.
<b>Celkem</b>	<b>573 469</b>	<b>5 674</b>	<b>5 761</b>	<b>3 459</b>	<b>1 906</b>	<b>2 815</b>	<b>809</b>	<b>1 741</b>	<b>1 654</b>	<b>575 123</b>	<b>573 993</b>
v tom:											
muži	283 647	2 948	2 913	1 675	1 084	1 316	436	1 007	1 042	284 689	284 026
ženy	289 822	2 726	2 848	1 784	822	1 499	373	734	612	290 434	289 967

Tab. 1.2 Věkové složení obyvatelstva Plzeňského kraje k 31. 12. 2014

	Celkem	Muži	Ženy
<b>Celkem</b>	<b>575 123</b>	<b>284 689</b>	<b>290 434</b>
0	5 687	2 948	2 739
1-4	23 440	11 810	11 630
5-9	30 954	15 873	15 081
10-14	25 177	12 820	12 357
15-19	24 284	12 473	11 811
20-24	32 859	16 871	15 988
25-29	37 987	19 453	18 534
30-34	41 039	21 381	19 658
35-39	49 359	25 348	24 011
40-44	45 667	23 569	22 098
45-49	37 710	19 522	18 188
50-54	36 595	18 573	18 022
55-59	38 153	18 968	19 185
60-64	40 656	19 918	20 738
65-69	37 706	17 743	19 963
70-74	27 128	12 192	14 936
75-79	17 682	7 312	10 370
80-84	13 516	4 955	8 561
85-89	6 993	2 326	4 667
90-94	2 272	575	1 697
95+	259	59	200
0-14	85 258	43 451	41 807
15-64	384 309	196 076	188 233
65+	105 556	45 162	60 394

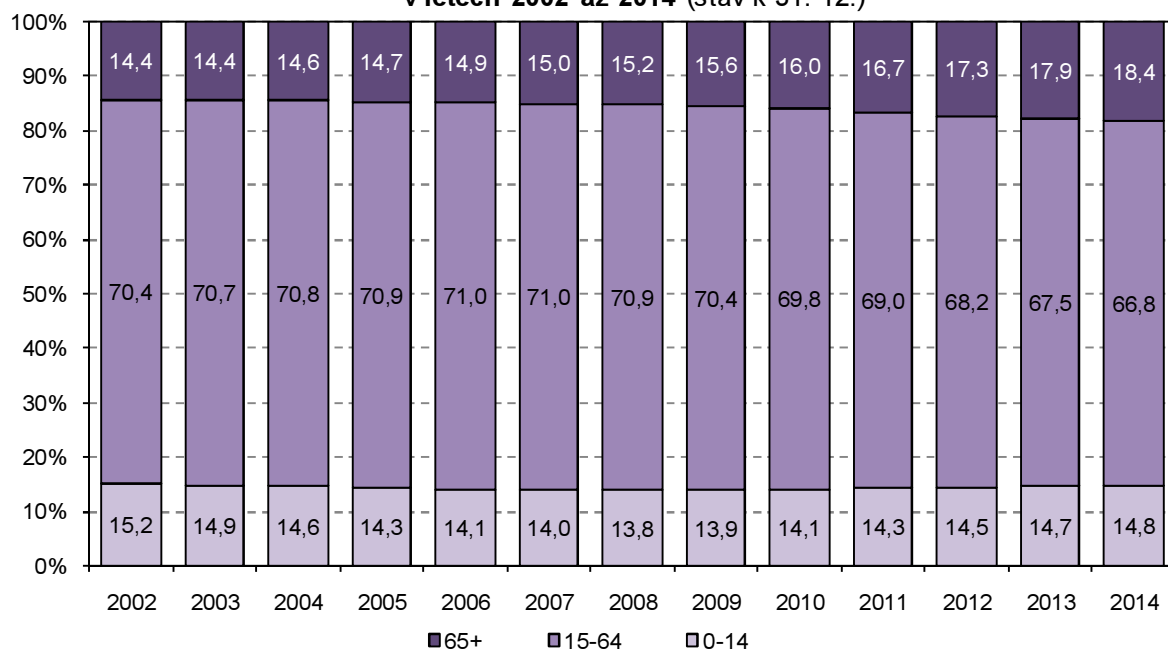


Plzeňský kraj

**Tab. 1.3 Vývoj věkového složení obyvatelstva Plzeňského kraje v letech 2002 až 2014 - celkem**  
(stav k 31. 12.)

	2002	2003	2004	2005	2006	2007	2008	2009	2010	2011	2012	2013	2014
<b>Celkem</b>	<b>549 374</b>	<b>550 113</b>	<b>549 618</b>	<b>551 528</b>	<b>554 537</b>	<b>561 074</b>	<b>569 627</b>	<b>571 863</b>	<b>572 045</b>	<b>571 709</b>	<b>572 687</b>	<b>573 469</b>	<b>575 123</b>
0	4 912	4 940	5 040	5 478	5 803	6 094	6 418	6 442	6 268	5 588	5 789	5 505	5 687
1-4	19 019	19 259	19 626	19 825	20 501	21 435	22 592	24 005	24 905	25 703	25 071	24 388	23 440
5-9	26 402	24 799	23 724	23 625	23 785	24 233	24 595	25 077	25 703	26 595	27 900	29 478	30 954
10-14	33 183	32 850	31 809	30 104	28 219	26 771	25 200	24 107	23 960	24 027	24 411	24 730	25 177
15-19	34 736	34 640	34 370	34 232	34 160	33 790	33 560	32 315	30 584	28 466	26 926	25 314	24 284
20-24	40 638	39 144	37 275	36 742	36 609	37 121	38 108	37 838	36 855	35 819	34 923	34 125	32 859
25-29	48 717	48 493	47 061	45 322	43 657	42 782	42 616	41 463	40 579	39 285	38 697	38 306	37 987
30-34	38 110	40 741	43 608	46 246	48 511	50 124	50 875	49 685	47 682	45 433	43 742	42 233	41 039
35-39	37 072	36 587	36 062	36 418	37 272	39 354	42 744	45 737	48 064	50 013	50 928	50 646	49 359
40-44	33 995	34 487	35 718	36 635	37 376	38 167	38 206	37 746	37 846	38 359	40 023	42 699	45 667
45-49	41 945	40 367	38 557	36 754	35 497	34 849	35 816	37 006	37 627	38 182	38 472	38 006	37 710
50-54	42 800	42 752	42 566	42 709	42 553	41 883	40 618	38 970	37 088	35 809	34 842	35 292	36 595
55-59	40 179	41 286	41 757	42 661	42 191	41 888	42 026	42 010	42 174	42 128	41 256	39 770	38 153
60-64	28 639	30 434	32 363	33 447	35 817	38 326	39 499	40 074	41 006	40 826	40 528	40 573	40 656
65-69	23 649	23 450	23 603	24 421	25 291	26 467	28 285	30 138	31 149	33 559	35 960	37 111	37 706
70-74	23 277	22 979	22 677	21 909	21 282	20 756	20 732	20 942	21 809	22 718	23 830	25 463	27 128
75-79	17 608	17 546	17 580	18 084	18 517	18 709	18 666	18 455	17 939	17 616	17 247	17 364	17 682
80-84	9 420	10 721	11 472	11 777	11 849	12 018	12 059	12 298	12 827	13 270	13 468	13 426	13 516
85-89	3 561	3 064	3 108	3 544	4 188	4 896	5 681	6 084	6 340	6 459	6 641	6 747	6 993
90-94	1 349	1 395	1 434	1 381	1 217	1 129	1 035	1 143	1 301	1 589	1 773	2 049	2 272
95+	163	179	208	214	242	282	296	328	339	265	260	244	259
0-14	83 516	81 848	80 199	79 032	78 308	78 533	78 805	79 631	80 836	81 913	83 171	84 101	85 258
15-64	386 831	388 931	389 337	391 166	393 643	398 284	404 068	402 844	399 505	394 320	390 337	386 964	384 309
65+	79 027	79 334	80 082	81 330	82 586	84 257	86 754	89 388	91 704	95 476	99 179	102 404	105 556

**Vývoj věkového složení obyvatelstva Plzeňského kraje  
v letech 2002 až 2014 (stav k 31. 12.)**



## Plzeňský kraj

**Tab. 1.3 Vývoj věkového složení obyvatelstva Plzeňského kraje v letech 2002 až 2014 - muži**  
 (stav k 31. 12.)

	2002	2003	2004	2005	2006	2007	2008	2009	2010	2011	2012	2013	2014
<b>Celkem</b>	<b>268 949</b>	<b>269 342</b>	<b>269 155</b>	<b>270 421</b>	<b>272 423</b>	<b>276 348</b>	<b>281 627</b>	<b>282 848</b>	<b>282 760</b>	<b>282 798</b>	<b>283 250</b>	<b>283 647</b>	<b>284 689</b>
0	2 529	2 530	2 581	2 860	3 011	3 058	3 276	3 321	3 186	2 824	2 875	2 775	2 948
1-4	9 700	9 808	9 981	10 068	10 559	11 060	11 585	12 306	12 748	13 114	12 793	12 354	11 810
5-9	13 642	12 773	12 188	12 126	12 121	12 372	12 534	12 775	13 152	13 700	14 302	15 090	15 873
10-14	16 965	16 842	16 374	15 516	14 555	13 820	12 958	12 376	12 289	12 268	12 459	12 591	12 820
15-19	17 631	17 581	17 518	17 520	17 488	17 247	17 200	16 626	15 764	14 676	13 901	13 044	12 473
20-24	20 854	20 092	19 142	18 757	18 706	19 055	19 724	19 546	18 986	18 315	17 815	17 452	16 871
25-29	24 633	24 456	23 768	23 024	22 368	22 166	22 297	21 733	21 120	20 249	19 914	19 666	19 453
30-34	19 529	20 912	22 289	23 566	24 628	25 523	26 079	25 488	24 538	23 516	22 757	21 964	21 381
35-39	19 014	18 746	18 501	18 668	19 203	20 244	22 122	23 603	24 693	25 621	26 087	25 966	25 348
40-44	17 110	17 422	18 077	18 653	19 147	19 674	19 728	19 546	19 550	19 930	20 692	22 126	23 569
45-49	21 091	20 282	19 360	18 386	17 817	17 539	18 184	18 830	19 257	19 647	19 861	19 583	19 522
50-54	21 501	21 416	21 277	21 393	21 179	20 951	20 328	19 493	18 508	18 004	17 547	17 862	18 573
55-59	19 611	20 235	20 522	21 041	20 974	20 839	20 890	20 855	20 934	20 838	20 477	19 757	18 968
60-64	13 659	14 516	15 470	16 007	17 120	18 335	18 976	19 328	19 885	20 042	19 901	19 892	19 918
65-69	10 676	10 636	10 700	11 155	11 638	12 258	13 138	14 021	14 464	15 592	16 703	17 331	17 743
70-74	9 822	9 708	9 606	9 349	9 142	8 935	9 029	9 148	9 591	10 115	10 661	11 439	12 192
75-79	6 618	6 749	6 816	7 029	7 228	7 404	7 432	7 343	7 236	7 144	7 021	7 112	7 312
80-84	3 020	3 399	3 713	3 861	3 986	4 133	4 221	4 403	4 596	4 791	4 935	4 942	4 955
85-89	1 017	887	909	1 054	1 192	1 391	1 606	1 746	1 847	1 945	2 051	2 150	2 326
90-94	300	331	330	348	320	281	265	296	345	405	433	498	575
95+	27	21	33	40	41	63	55	65	71	62	65	53	59
0-14	42 836	41 953	41 124	40 570	40 246	40 310	40 353	40 778	41 375	41 906	42 429	42 810	43 451
15-64	194 633	195 658	195 924	197 015	198 630	201 573	205 528	205 048	203 235	200 838	198 952	197 312	196 076
65+	31 480	31 731	32 107	32 836	33 547	34 465	35 746	37 022	38 150	40 054	41 869	43 525	45 162

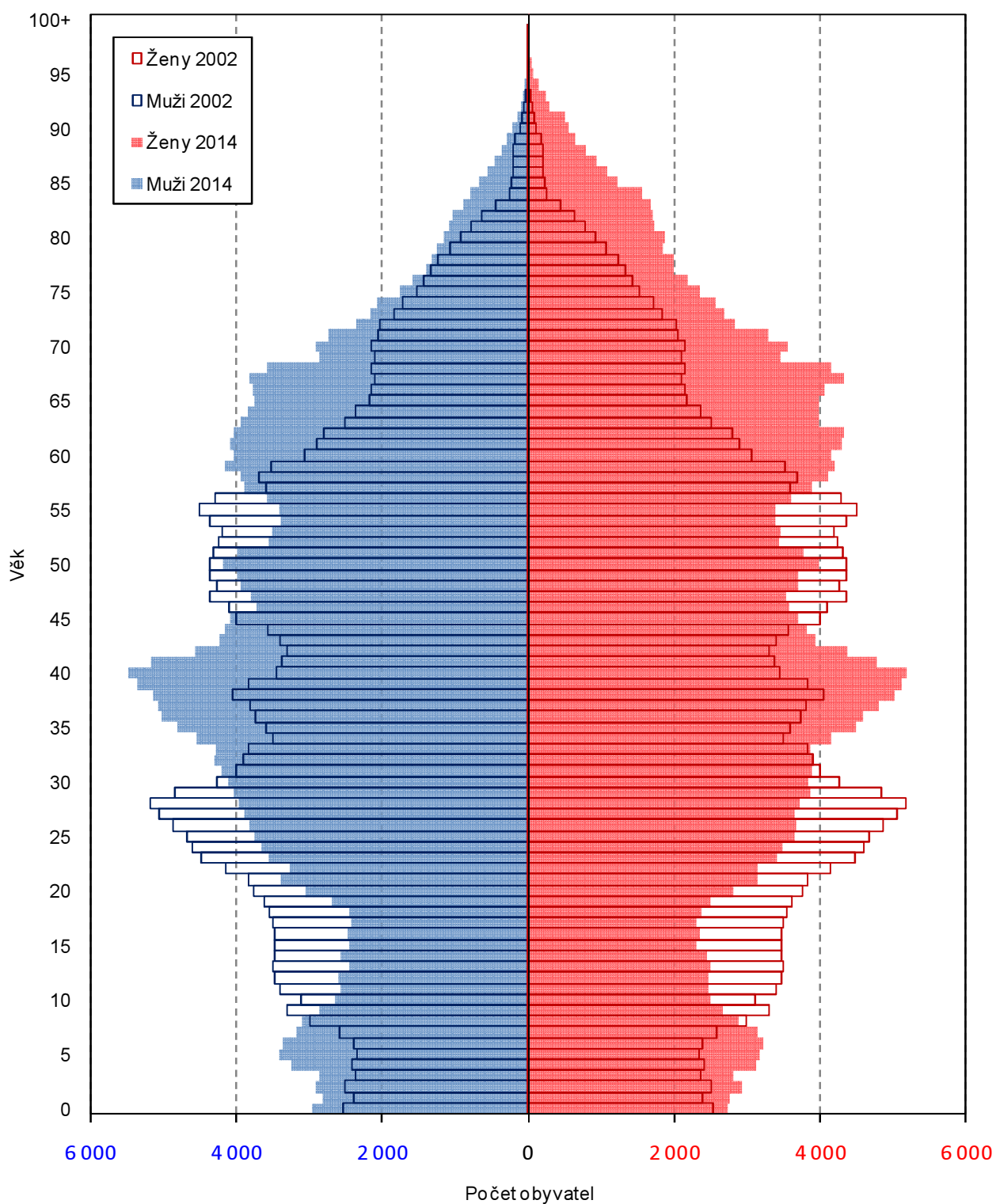
## Plzeňský kraj

**Tab. 1.3 Vývoj věkového složení obyvatelstva Plzeňského kraje v letech 2002 až 2014 - ženy**  
(stav k 31. 12.)

	2002	2003	2004	2005	2006	2007	2008	2009	2010	2011	2012	2013	2014
<b>Celkem</b>	<b>280 425</b>	<b>280 771</b>	<b>280 463</b>	<b>281 107</b>	<b>282 114</b>	<b>284 726</b>	<b>288 000</b>	<b>289 015</b>	<b>289 285</b>	<b>288 911</b>	<b>289 437</b>	<b>289 822</b>	<b>290 434</b>
0	2 383	2 410	2 459	2 618	2 792	3 036	3 142	3 121	3 082	2 764	2 914	2 730	2 739
1-4	9 319	9 451	9 645	9 757	9 942	10 375	11 007	11 699	12 157	12 589	12 278	12 034	11 630
5-9	12 760	12 026	11 536	11 499	11 664	11 861	12 061	12 302	12 551	12 895	13 598	14 388	15 081
10-14	16 218	16 008	15 435	14 588	13 664	12 951	12 242	11 731	11 671	11 759	11 952	12 139	12 357
15-19	17 105	17 059	16 852	16 712	16 672	16 543	16 360	15 689	14 820	13 790	13 025	12 270	11 811
20-24	19 784	19 052	18 133	17 985	17 903	18 066	18 384	18 292	17 869	17 504	17 108	16 673	15 988
25-29	24 084	24 037	23 293	22 298	21 289	20 616	20 319	19 730	19 459	19 036	18 783	18 640	18 534
30-34	18 581	19 829	21 319	22 680	23 883	24 601	24 796	24 197	23 144	21 917	20 985	20 269	19 658
35-39	18 058	17 841	17 561	17 750	18 069	19 110	20 622	22 134	23 371	24 392	24 841	24 680	24 011
40-44	16 885	17 065	17 641	17 982	18 229	18 493	18 478	18 200	18 296	18 429	19 331	20 573	22 098
45-49	20 854	20 085	19 197	18 368	17 680	17 310	17 632	18 176	18 370	18 535	18 611	18 423	18 188
50-54	21 299	21 336	21 289	21 316	21 374	20 932	20 290	19 477	18 580	17 805	17 295	17 430	18 022
55-59	20 568	21 051	21 235	21 620	21 217	21 049	21 136	21 155	21 240	21 290	20 779	20 013	19 185
60-64	14 980	15 918	16 893	17 440	18 697	19 991	20 523	20 746	21 121	20 784	20 627	20 681	20 738
65-69	12 973	12 814	12 903	13 266	13 653	14 209	15 147	16 117	16 685	17 967	19 257	19 780	19 963
70-74	13 455	13 271	13 071	12 560	12 140	11 821	11 703	11 794	12 218	12 603	13 169	14 024	14 936
75-79	10 990	10 797	10 764	11 055	11 289	11 305	11 234	11 112	10 703	10 472	10 226	10 252	10 370
80-84	6 400	7 322	7 759	7 916	7 863	7 885	7 838	7 895	8 231	8 479	8 533	8 484	8 561
85-89	2 544	2 177	2 199	2 490	2 996	3 505	4 075	4 338	4 493	4 514	4 590	4 597	4 667
90-94	1 049	1 064	1 104	1 033	897	848	770	847	956	1 184	1 340	1 551	1 697
95+	136	158	175	174	201	219	241	263	268	203	195	191	200
0-14	40 680	39 895	39 075	38 462	38 062	38 223	38 452	38 853	39 461	40 007	40 742	41 291	41 807
15-64	192 198	193 273	193 413	194 151	195 013	196 711	198 540	197 796	196 270	193 482	191 385	189 652	188 233
65+	47 547	47 603	47 975	48 494	49 039	49 792	51 008	52 366	53 554	55 422	57 310	58 879	60 394

# Plzeňský kraj

## Věkové složení obyvatelstva Plzeňského kraje v letech 2002 a 2014 (stav k 31. 12.)



## Okresy Plzeňského kraje

Tab. 2.1 Pohyb obyvatelstva v okresech Plzeňského kraje v roce 2014 - celkem

	Stav k 1. 1.	Narození	Zemřelí	Přistě- hovalí z ČR	Přistě- hovalí z ciziny	Vystě- hovalí do ČR	Vystě- hovalí do ciziny	Přirůstek migrací	Přirůstek celkem	Stav k 31. 12.	Stav k 1. 7.
Domažlice	60 923	569	575	672	123	613	83	99	93	61 016	61 000
Klatovy	87 056	805	954	785	134	885	82	-48	-197	86 859	86 917
Plzeň-město	186 077	1 947	1 857	3 158	1 137	2 784	433	1 078	1 168	187 245	186 496
Plzeň-jih	62 110	626	647	1 043	104	968	42	137	116	62 226	62 151
Plzeň-sever	76 673	759	726	1 466	111	1 221	40	316	349	77 022	76 802
Rokycany	47 799	458	548	613	115	505	45	178	88	47 887	47 806
Tachov	52 831	510	454	638	182	755	84	-19	37	52 868	52 821

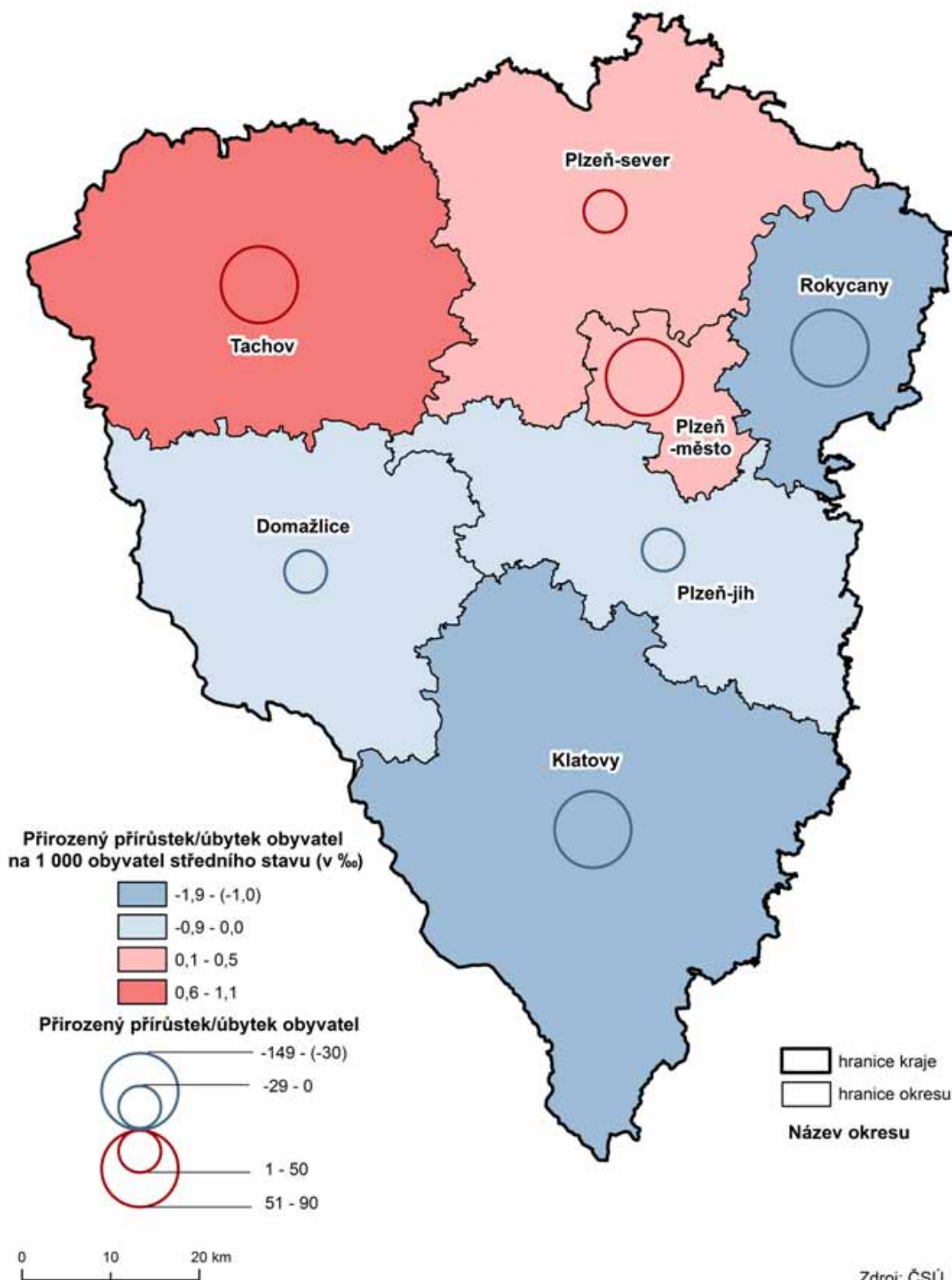
Tab. 2.1 Pohyb obyvatelstva v okresech Plzeňského kraje v roce 2014 - muži

	Stav k 1. 1.	Narození	Zemřelí	Přistě- hovalí z ČR	Přistě- hovalí z ciziny	Vystě- hovalí do ČR	Vystě- hovalí do ciziny	Přirůstek migrací	Přirůstek celkem	Stav k 31. 12.	Stav k 1. 7.
Domažlice	30 335	297	300	316	72	290	36	62	59	30 394	30 380
Klatovy	43 010	401	480	350	80	406	45	-21	-100	42 910	42 953
Plzeň-město	90 502	998	903	1 531	628	1 340	246	573	668	91 170	90 712
Plzeň-jih	31 413	342	333	498	68	461	21	84	93	31 506	31 459
Plzeň-sever	38 135	391	364	711	66	550	20	207	234	38 369	38 236
Rokycany	23 814	244	288	277	69	236	25	85	41	23 855	23 837
Tachov	26 438	275	245	312	101	353	43	17	47	26 485	26 449

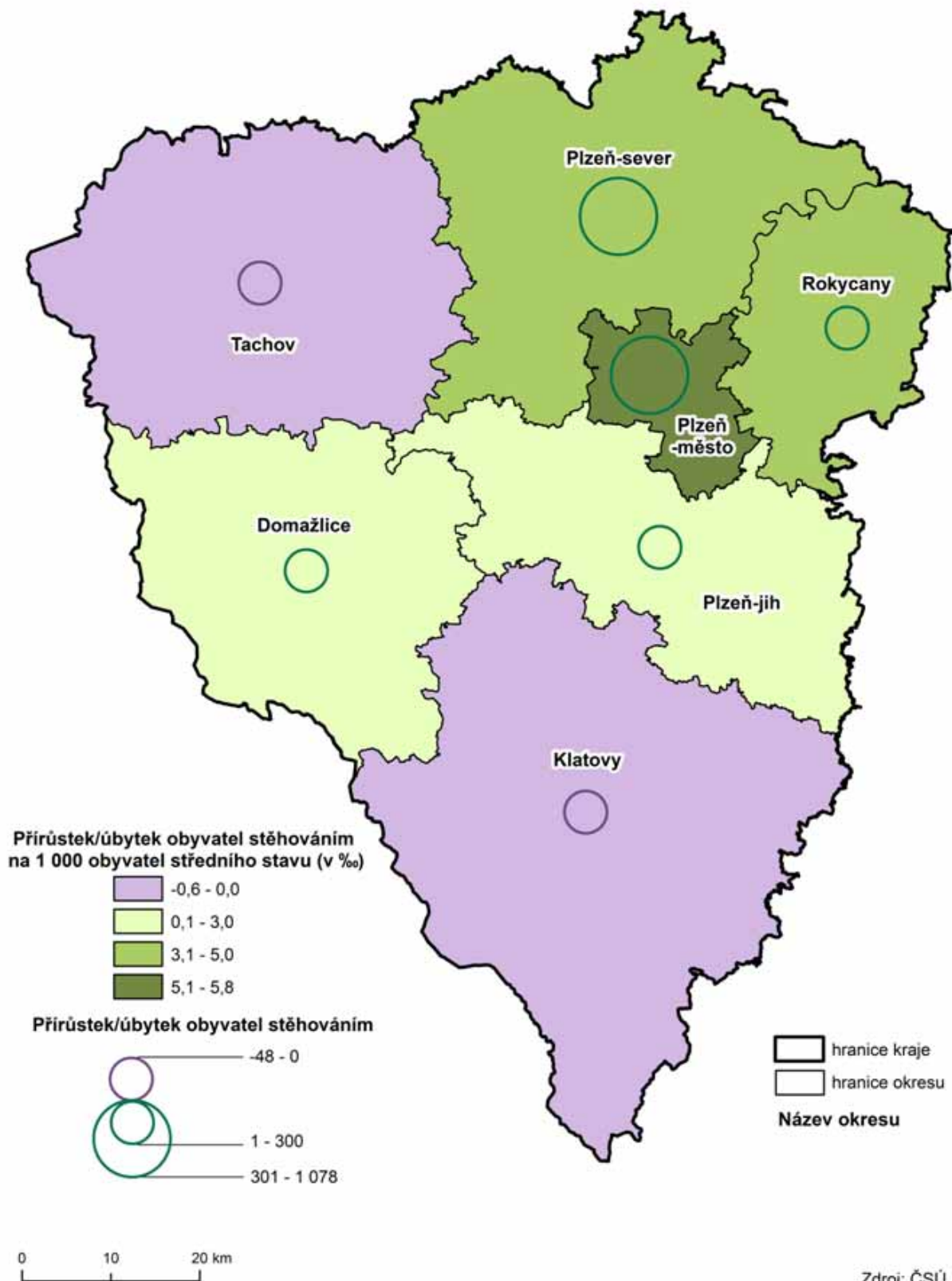
Tab. 2.1 Pohyb obyvatelstva v okresech Plzeňského kraje v roce 2014 - ženy

	Stav k 1. 1.	Narození	Zemřelí	Přistě- hovalí z ČR	Přistě- hovalí z ciziny	Vystě- hovalí do ČR	Vystě- hovalí do ciziny	Přirůstek migrací	Přirůstek celkem	Stav k 31. 12.	Stav k 1. 7.
Domažlice	30 588	272	275	356	51	323	47	37	34	30 622	30 620
Klatovy	44 046	404	474	435	54	479	37	-27	-97	43 949	43 964
Plzeň-město	95 575	949	954	1 627	509	1 444	187	505	500	96 075	95 784
Plzeň-jih	30 697	284	314	545	36	507	21	53	23	30 720	30 692
Plzeň-sever	38 538	368	362	755	45	671	20	109	115	38 653	38 566
Rokycany	23 985	214	260	336	46	269	20	93	47	24 032	23 969
Tachov	26 393	235	209	326	81	402	41	-36	-10	26 383	26 372

## Přirozený přírůstek obyvatel v okresech Plzeňského kraje v roce 2014



## Přírůstek obyvatel stěhováním v okresech Plzeňského kraje v roce 2014



## Okresy Plzeňského kraje

Tab. 2.2 Věkové složení obyvatelstva v okresech Plzeňského kraje k 31. 12. 2014 - celkem

	0	1-4	5-9	10-14	15-19	20-24	25-29	30-34	35-39	40-44	45-49
Domažlice	573	2 475	3 461	2 936	2 735	3 667	3 977	3 975	5 188	4 980	3 995
Klatovy	804	3 357	4 513	3 981	3 890	5 171	5 283	5 618	6 916	6 749	5 886
Plzeň-město	1 954	7 673	9 770	7 446	6 774	9 681	13 004	14 647	16 530	14 523	11 837
Plzeň-jih	624	2 511	3 424	2 722	2 788	3 531	3 900	4 304	5 429	5 062	4 100
Plzeň-sever	761	3 282	4 416	3 585	3 597	4 696	4 804	5 400	6 873	6 302	5 110
Rokycany	456	1 960	2 464	2 114	2 038	2 767	3 138	3 374	4 058	3 822	3 131
Tachov	515	2 182	2 906	2 393	2 462	3 346	3 881	3 721	4 365	4 229	3 651

dokončení

	50-54	55-59	60-64	65-69	70-74	75-79	80-84	85-89	90-94	95+	Celkem
Domažlice	3 867	4 103	4 406	4 063	2 703	1 699	1 285	677	228	23	61 016
Klatovy	5 644	6 022	6 348	5 979	4 183	2 796	2 163	1 160	354	42	86 859
Plzeň-město	11 549	12 167	12 908	12 181	9 831	6 320	4 947	2 587	822	94	187 245
Plzeň-jih	3 955	4 057	4 506	4 177	2 835	1 874	1 435	715	249	28	62 226
Plzeň-sever	4 867	4 917	5 386	4 814	3 332	2 122	1 646	804	279	29	77 022
Rokycany	3 036	3 160	3 403	3 256	2 195	1 491	1 153	632	210	29	47 887
Tachov	3 677	3 727	3 699	3 236	2 049	1 380	887	418	130	14	52 868

Tab. 2.2 Věkové složení obyvatelstva v okresech Plzeňského kraje k 31. 12. 2014 - muži

	0	1-4	5-9	10-14	15-19	20-24	25-29	30-34	35-39	40-44	45-49
Domažlice	300	1 261	1 748	1 482	1 436	1 886	2 049	2 136	2 648	2 556	2 076
Klatovy	396	1 645	2 321	2 039	1 990	2 682	2 768	2 921	3 533	3 503	3 013
Plzeň-město	1 001	3 854	5 000	3 755	3 407	4 895	6 606	7 582	8 482	7 453	6 038
Plzeň-jih	343	1 328	1 730	1 405	1 454	1 818	2 048	2 268	2 810	2 683	2 202
Plzeň-sever	393	1 633	2 306	1 818	1 849	2 433	2 399	2 774	3 436	3 322	2 642
Rokycany	239	1 022	1 297	1 092	1 047	1 428	1 578	1 700	2 138	1 984	1 636
Tachov	276	1 067	1 471	1 229	1 290	1 729	2 005	2 000	2 301	2 068	1 915

dokončení

	50-54	55-59	60-64	65-69	70-74	75-79	80-84	85-89	90-94	95+	Celkem
Domažlice	1 977	2 017	2 213	1 981	1 220	676	470	205	56	1	30 394
Klatovy	2 826	3 043	3 112	2 919	1 842	1 140	769	364	73	11	42 910
Plzeň-město	5 684	5 837	6 164	5 404	4 411	2 584	1 823	927	240	23	91 170
Plzeň-jih	2 087	2 095	2 253	2 053	1 301	801	540	214	63	10	31 506
Plzeň-sever	2 517	2 491	2 632	2 308	1 526	921	620	282	65	2	38 369
Rokycany	1 583	1 555	1 707	1 534	996	629	417	215	50	8	23 855
Tachov	1 899	1 930	1 837	1 544	896	561	316	119	28	4	26 485



Okresy Plzeňského kraje

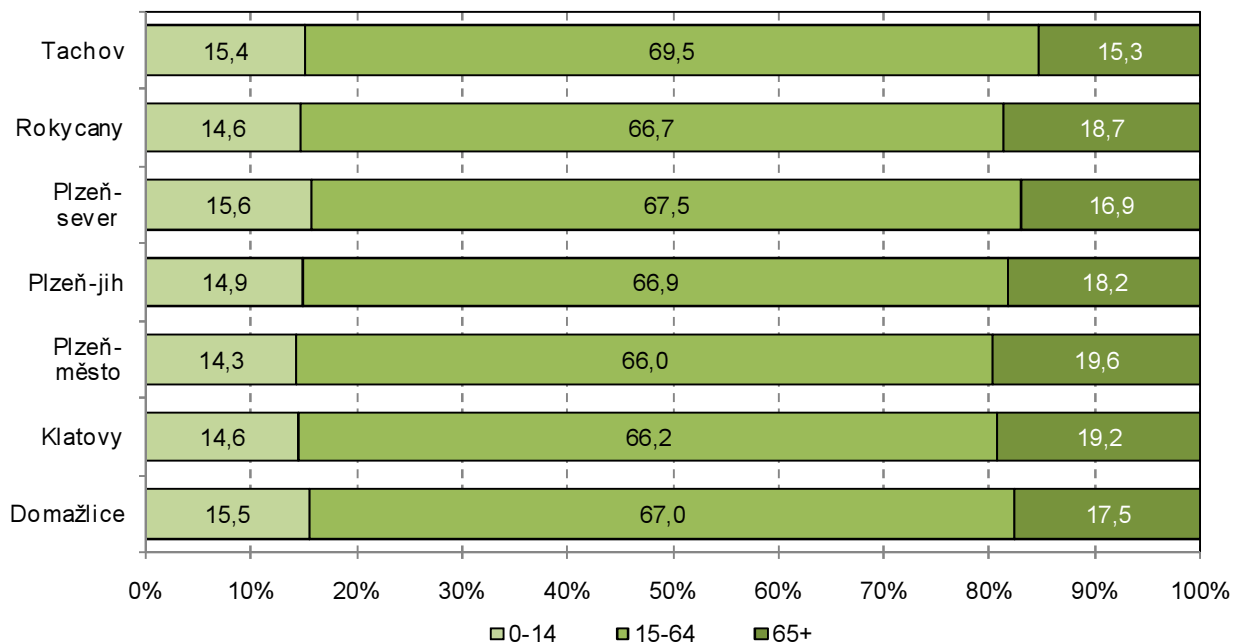
Tab. 2.2 Věkové složení obyvatelstva v okresech Plzeňského kraje k 31. 12. 2014 - ženy

	0	1-4	5-9	10-14	15-19	20-24	25-29	30-34	35-39	40-44	45-49
Domažlice	273	1 214	1 713	1 454	1 299	1 781	1 928	1 839	2 540	2 424	1 919
Klatovy	408	1 712	2 192	1 942	1 900	2 489	2 515	2 697	3 383	3 246	2 873
Plzeň-město	953	3 819	4 770	3 691	3 367	4 786	6 398	7 065	8 048	7 070	5 799
Plzeň-jih	281	1 183	1 694	1 317	1 334	1 713	1 852	2 036	2 619	2 379	1 898
Plzeň-sever	368	1 649	2 110	1 767	1 748	2 263	2 405	2 626	3 437	2 980	2 468
Rokycany	217	938	1 167	1 022	991	1 339	1 560	1 674	1 920	1 838	1 495
Tachov	239	1 115	1 435	1 164	1 172	1 617	1 876	1 721	2 064	2 161	1 736

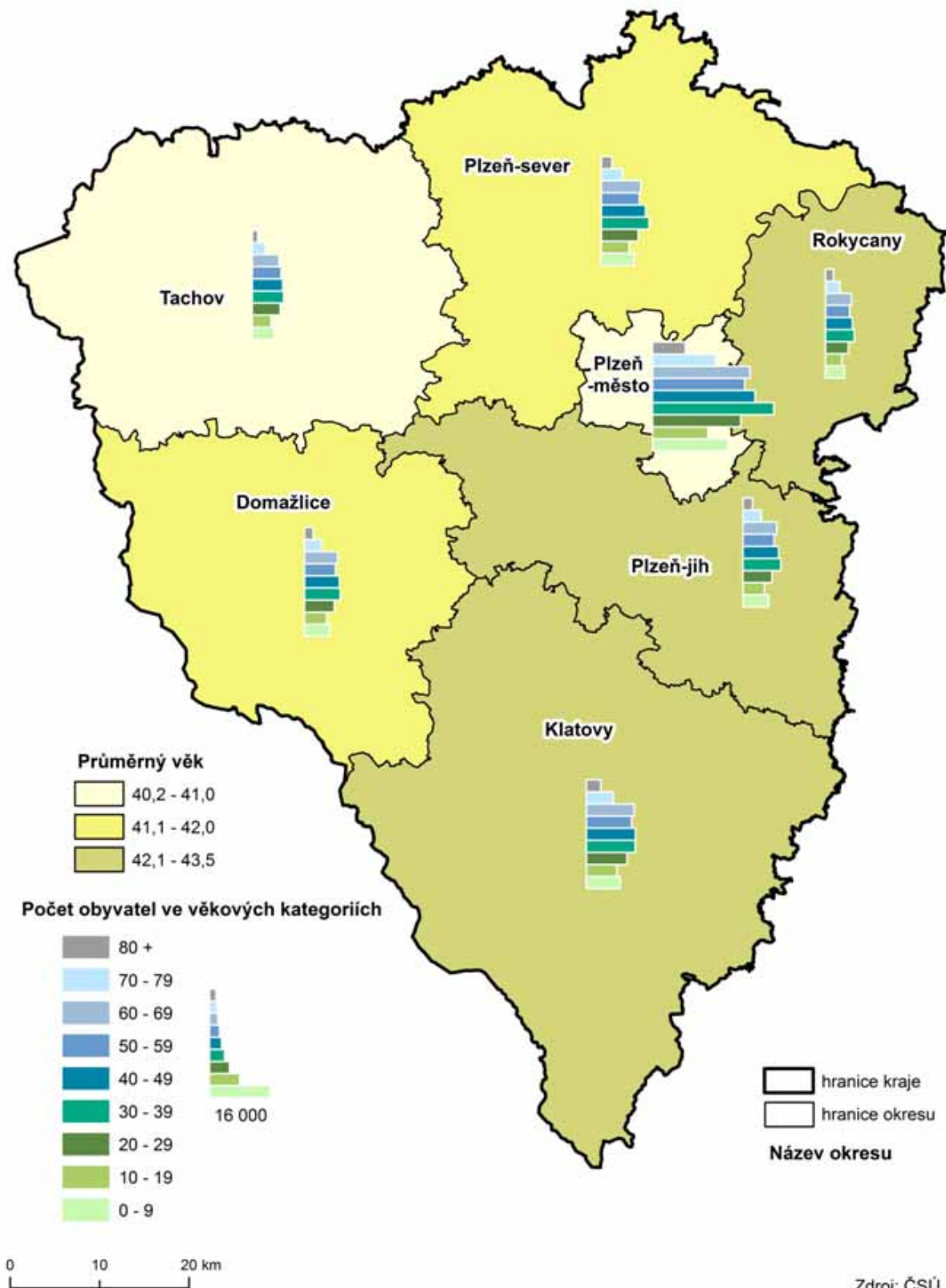
dokončení

	50-54	55-59	60-64	65-69	70-74	75-79	80-84	85-89	90-94	95+	Celkem
Domažlice	1 890	2 086	2 193	2 082	1 483	1 023	815	472	172	22	30 622
Klatovy	2 818	2 979	3 236	3 060	2 341	1 656	1 394	796	281	31	43 949
Plzeň-město	5 865	6 330	6 744	6 777	5 420	3 736	3 124	1 660	582	71	96 075
Plzeň-jih	1 868	1 962	2 253	2 124	1 534	1 073	895	501	186	18	30 720
Plzeň-sever	2 350	2 426	2 754	2 506	1 806	1 201	1 026	522	214	27	38 653
Rokycany	1 453	1 605	1 696	1 722	1 199	862	736	417	160	21	24 032
Tachov	1 778	1 797	1 862	1 692	1 153	819	571	299	102	10	26 383

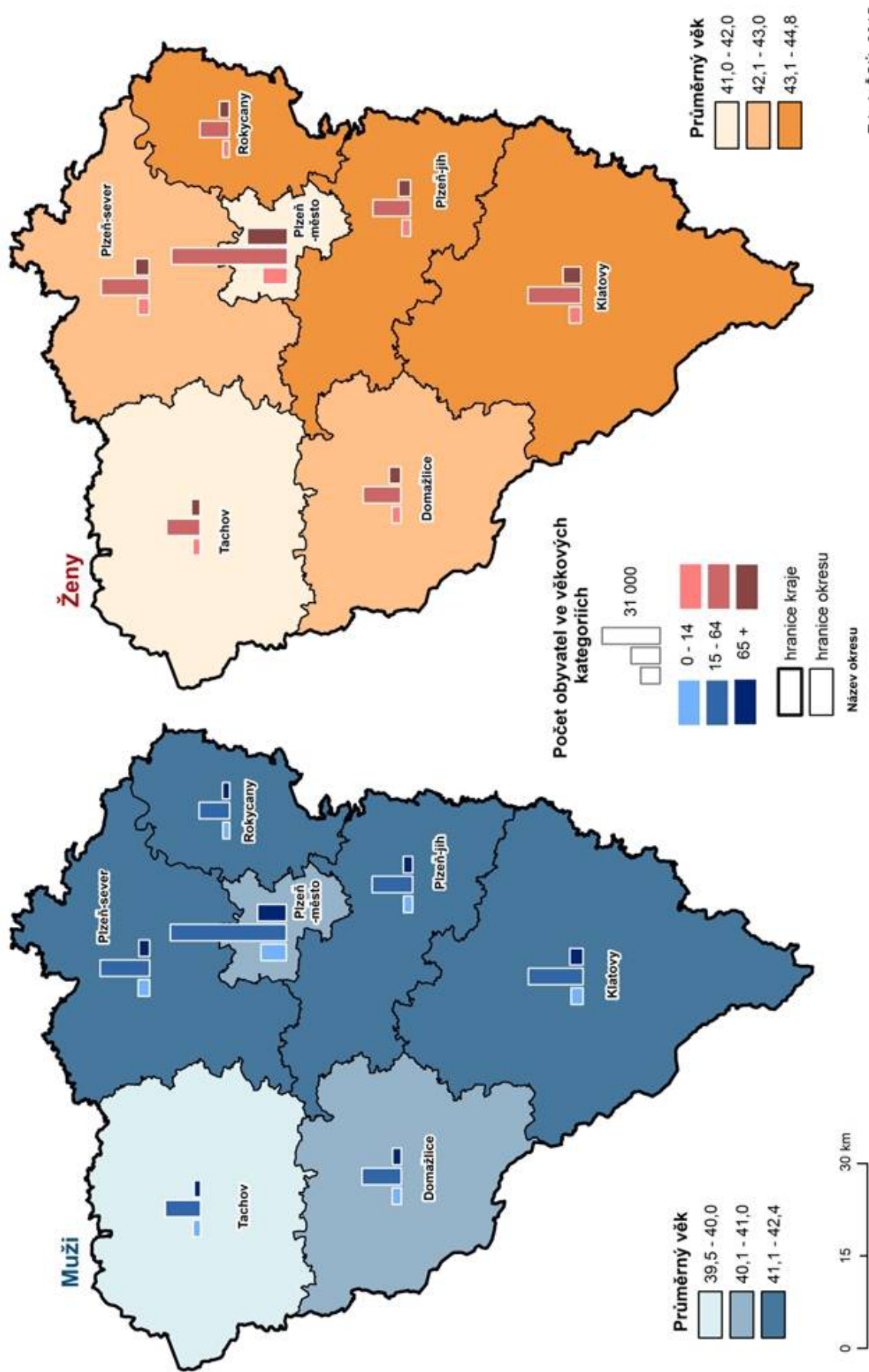
Věkové složení obyvatelstva v okresech Plzeňského kraje k 31. 12. 2014



## Věková struktura obyvatelstva v okresech Plzeňského kraje k 31. 12. 2014



Věková struktura mužů a žen v okresech Plzeňského kraje k 31. 12. 2014



Správní obvody obcí s rozšířenou působností Plzeňského kraje

**Tab. 3.1 Pohyb obyvatelstva ve SO ORP Plzeňského kraje v roce 2014 - celkem**

	Stav k 1. 1.	Narození	Zemřelí	Přistě- hovalí z ČR	Přistě- hovalí z ciziny	Vystě- hovalí do ČR	Vystě- hovalí do ciziny	Přírůstek migrací	Přírůstek celkem	Stav k 31. 12.	Stav k 1. 7.
Blovice	11 811	114	139	303	13	228	4	84	59	11 870	11 806
Domažlice	40 299	367	373	1 042	87	985	63	81	75	40 374	40 384
Horažďovice	11 911	102	143	217	5	260	9	-47	-88	11 823	11 874
Horšovský Týn	14 328	138	137	392	26	396	14	8	9	14 337	14 302
Klatovy	50 598	473	532	1 033	114	1 053	45	49	-10	50 588	50 552
Kralovice	22 274	193	226	527	28	608	8	-61	-96	22 178	22 242
Nepomuk	11 695	99	142	278	20	317	14	-33	-76	11 619	11 666
Nýřany	54 399	574	500	1 636	83	1 310	32	377	445	54 844	54 560
Plzeň	186 077	1 950	1 857	3 573	1 137	3 199	433	1 078	1 168	187 245	186 496
Přeštice	22 185	228	216	521	30	539	9	3	15	22 200	22 236
Rokycany	47 799	459	548	1 166	115	1 058	45	178	88	47 887	47 806
Stod	22 715	250	215	559	51	496	21	93	127	22 842	22 757
Stříbro	16 827	162	146	526	29	532	6	17	33	16 860	16 810
Sušice	24 547	230	279	521	15	558	28	-50	-99	24 448	24 491
Tachov	36 004	348	308	1 020	153	1 131	78	-36	4	36 008	36 011

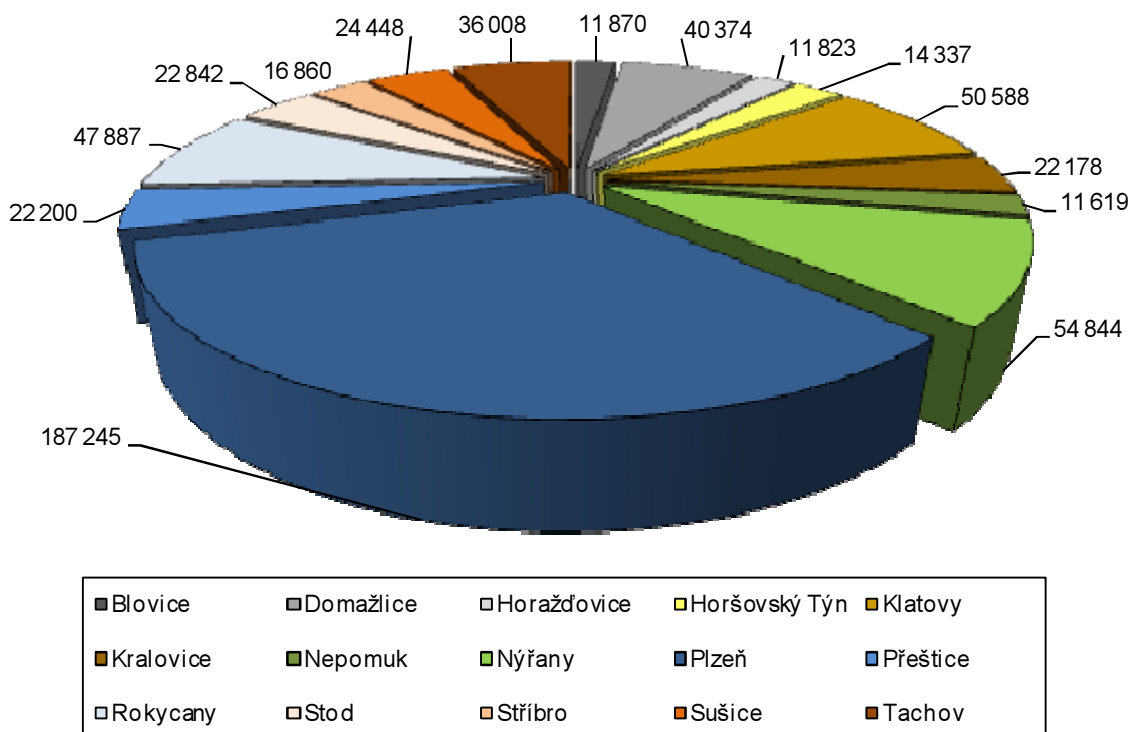
**Tab. 3.1 Pohyb obyvatelstva ve SO ORP Plzeňského kraje v roce 2014 - muži**

	Stav k 1. 1.	Narození	Zemřelí	Přistě- hovalí z ČR	Přistě- hovalí z ciziny	Vystě- hovalí do ČR	Vystě- hovalí do ciziny	Přírůstek migrací	Přírůstek celkem	Stav k 31. 12.	Stav k 1. 7.
Blovice	5 874	69	71	150	7	103	2	52	50	5 924	5 873
Domažlice	20 013	189	207	492	46	452	25	61	43	20 056	20 057
Horažďovice	5 921	48	75	92	3	114	6	-25	-52	5 869	5 899
Horšovský Týn	7 224	75	66	186	19	200	6	-1	8	7 232	7 217
Klatovy	25 019	238	273	460	69	488	27	14	-21	24 998	24 993
Kralovice	11 158	103	118	245	20	277	5	-17	-32	11 126	11 153
Nepomuk	6 087	52	71	130	16	165	9	-28	-47	6 040	6 069
Nýřany	26 977	288	246	780	46	587	15	224	266	27 243	27 083
Plzeň	90 502	998	903	1 730	628	1 539	246	573	668	91 170	90 712
Přeštice	11 171	120	111	244	17	260	4	-3	6	11 177	11 212
Rokycany	23 814	244	288	534	69	493	25	85	41	23 855	23 837
Stod	11 379	134	107	263	35	222	11	65	92	11 471	11 411
Stříbro	8 421	81	71	254	19	253	4	16	26	8 447	8 405
Sušice	12 070	115	132	227	8	233	12	-10	-27	12 043	12 061
Tachov	18 017	194	174	480	82	522	39	1	21	18 038	18 044

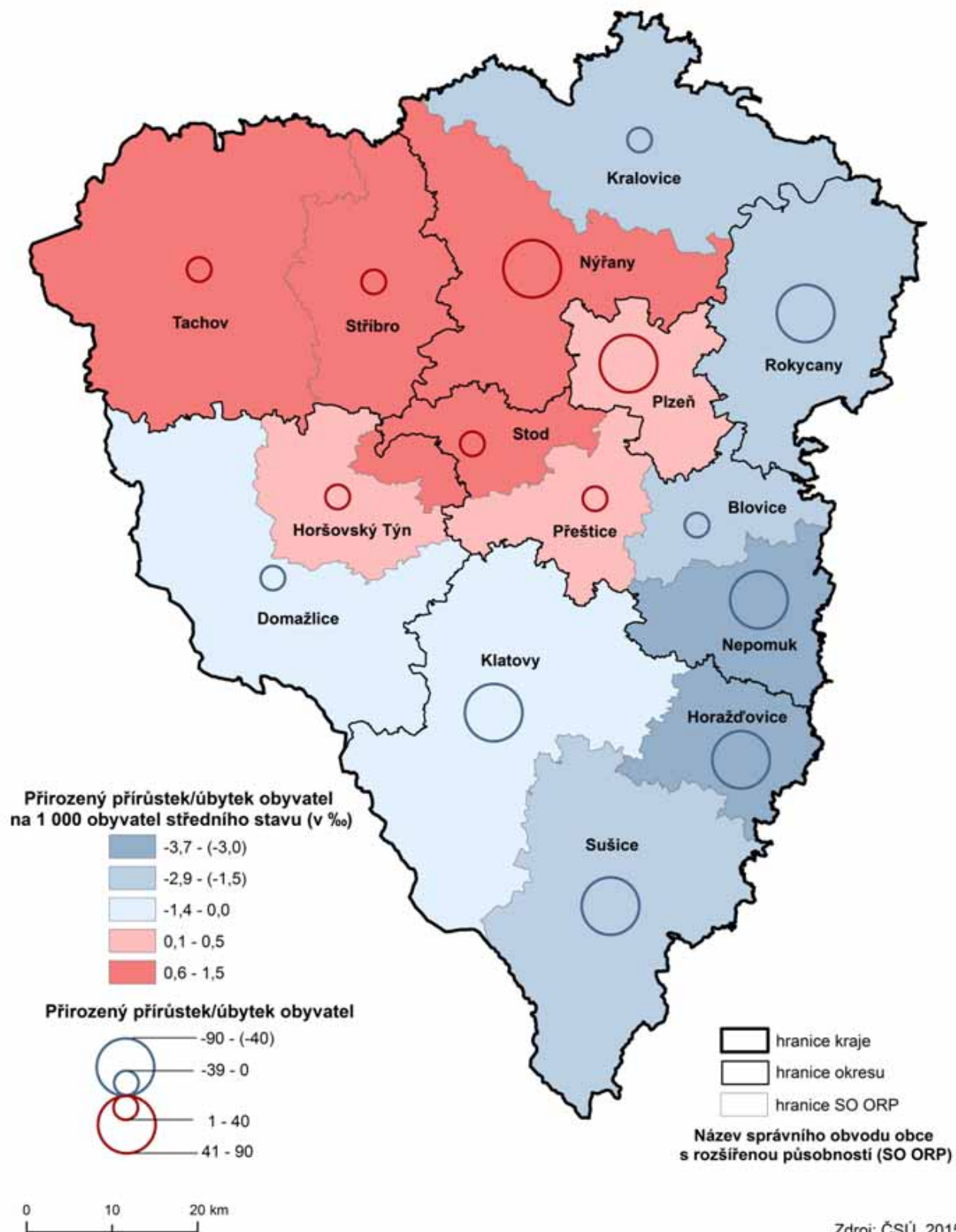
Tab. 3.1 Pohyb obyvatelstva ve SO ORP Plzeňského kraje v roce 2014 - ženy

	Stav k 1. 1.	Narození	Zemřelí	Přistě-hovali z ČR	Přistě-hovali z ciziny	Vystě-hovali do ČR	Vystě-hovali do ciziny	Přírůstek migrací	Přírůstek celkem	Stav k 31. 12.	Stav k 1. 7.
Blovice	5 937	45	68	153	6	125	2	32	9	5 946	5 933
Domažlice	20 286	178	166	550	41	533	38	20	32	20 318	20 327
Horažďovice	5 990	54	68	125	2	146	3	-22	-36	5 954	5 975
Horšovský Týn	7 104	63	71	206	7	196	8	9	1	7 105	7 085
Klatovy	25 579	235	259	573	45	565	18	35	11	25 590	25 559
Kralovice	11 116	88	108	282	8	331	3	-44	-64	11 052	11 089
Nepomuk	5 608	47	71	148	4	152	5	-5	-29	5 579	5 597
Nýřany	27 422	280	254	856	37	723	17	153	179	27 601	27 477
Plzeň	95 575	949	954	1 843	509	1 660	187	505	500	96 075	95 784
Přeštice	11 014	108	105	277	13	279	5	6	9	11 023	11 024
Rokycany	23 985	214	260	632	46	565	20	93	47	24 032	23 969
Stod	11 336	115	108	296	16	274	10	28	35	11 371	11 346
Stříbro	8 406	81	75	272	10	279	2	1	7	8 413	8 405
Sušice	12 477	115	147	294	7	325	16	-40	-72	12 405	12 430
Tachov	17 987	154	134	540	71	609	39	-37	-17	17 970	17 967

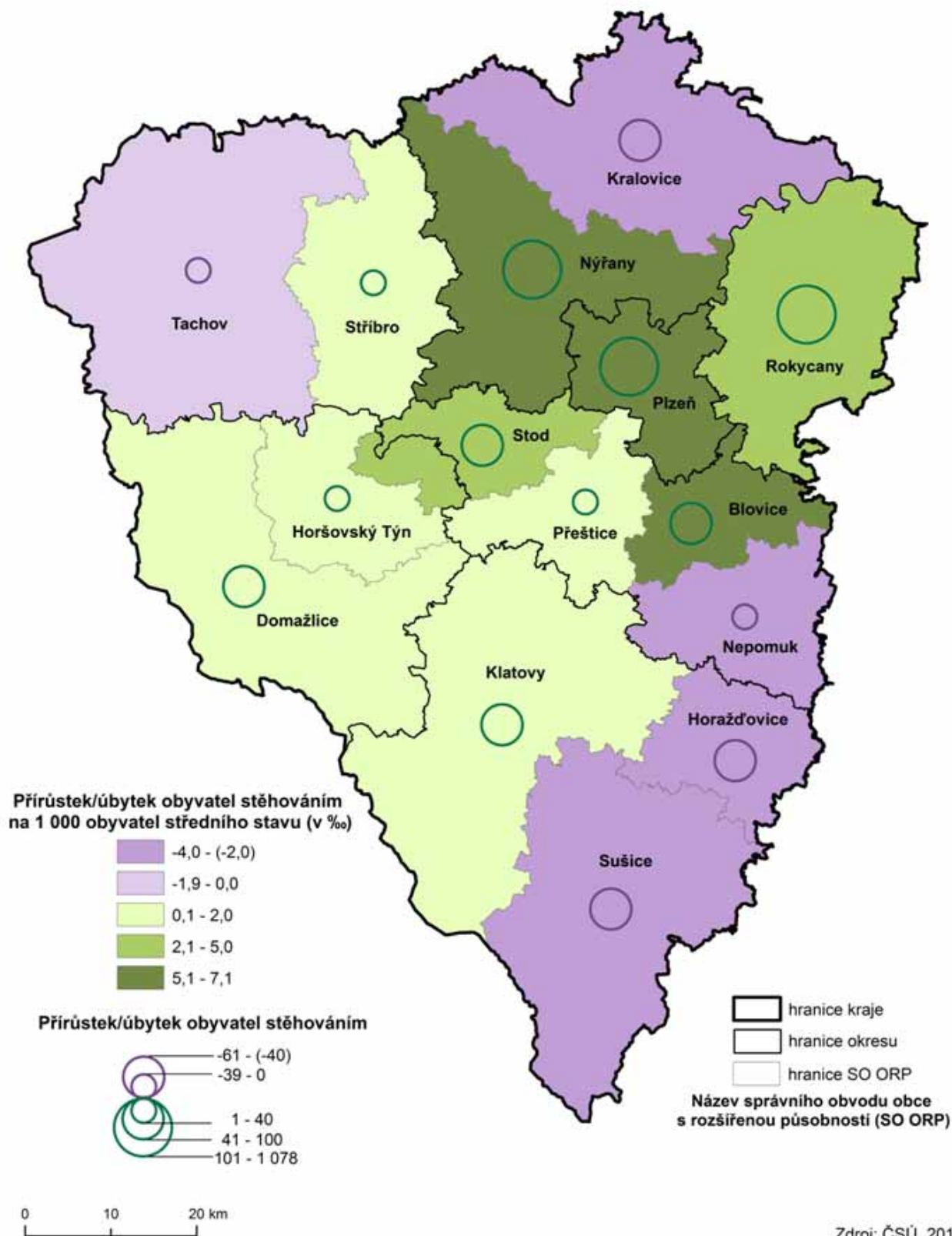
Obyvatelstvo ve správních obvodech obcí s rozšířenou působností Plzeňského kraje k 31. 12. 2014



## Přirozený přírůstek obyvatel ve SO ORP Plzeňského kraje v roce 2014



## Přírůstek obyvatel stěhováním ve SO ORP Plzeňského kraje v roce 2014



Správní obvody obcí s rozšířenou působností Plzeňského kraje

Tab. 3.2 Věkové složení obyvatelstva ve SO ORP Plzeňského kraje k 31. 12. 2014 - celkem

	0	1-4	5-9	10-14	15-19	20-24	25-29	30-34	35-39	40-44	45-49
Blovice	118	495	676	522	530	737	713	772	1 022	965	779
Domažlice	371	1 588	2 238	1 916	1 833	2 443	2 640	2 558	3 388	3 321	2 666
Horažďovice	101	418	584	536	536	749	678	711	903	920	764
Horšovský Týn	139	599	832	723	612	845	904	958	1 249	1 148	932
Klatovy	475	2 017	2 697	2 386	2 249	2 910	3 146	3 427	4 228	3 926	3 487
Kralovice	192	793	1 137	1 016	1 030	1 401	1 374	1 426	1 870	1 703	1 458
Nepomuk	94	459	601	475	475	634	711	800	967	888	741
Nýřany	569	2 489	3 279	2 569	2 567	3 295	3 430	3 974	5 003	4 599	3 652
Plzeň	1 954	7 673	9 770	7 446	6 774	9 681	13 004	14 647	16 530	14 523	11 837
Přeštice	226	890	1 207	983	1 045	1 233	1 383	1 545	1 961	1 833	1 539
Rokycany	456	1 960	2 464	2 114	2 038	2 767	3 138	3 374	4 058	3 822	3 131
Stod	249	955	1 331	1 039	1 028	1 306	1 526	1 646	2 030	1 887	1 438
Stříbro	161	662	875	730	770	1 071	1 249	1 184	1 413	1 241	1 175
Sušice	228	922	1 232	1 059	1 105	1 512	1 459	1 480	1 785	1 903	1 635
Tachov	354	1 520	2 031	1 663	1 692	2 275	2 632	2 537	2 952	2 988	2 476

dokončení

	50-54	55-59	60-64	65-69	70-74	75-79	80-84	85-89	90-94	95+	Celkem
Blovice	736	782	822	783	526	390	315	131	53	3	11 870
Domažlice	2 557	2 704	2 922	2 671	1 835	1 195	877	470	167	14	40 374
Horažďovice	804	859	857	826	599	451	321	154	44	8	11 823
Horšovský Týn	896	1 025	1 104	958	592	346	296	146	30	3	14 337
Klatovy	3 224	3 447	3 613	3 487	2 365	1 497	1 138	649	199	21	50 588
Kralovice	1 412	1 537	1 748	1 472	1 022	695	534	265	85	8	22 178
Nepomuk	754	771	930	846	568	387	297	152	62	7	11 619
Nýřany	3 455	3 380	3 638	3 342	2 310	1 427	1 112	539	194	21	54 844
Plzeň	11 549	12 167	12 908	12 181	9 831	6 320	4 947	2 587	822	94	187 245
Přeštice	1 413	1 463	1 524	1 419	1 042	633	501	267	85	8	22 200
Rokycany	3 036	3 160	3 403	3 256	2 195	1 491	1 153	632	210	29	47 887
Stod	1 466	1 415	1 610	1 563	975	622	434	226	80	16	22 842
Stříbro	1 189	1 211	1 141	1 092	717	491	301	137	44	6	16 860
Sušice	1 616	1 716	1 878	1 666	1 219	848	704	357	111	13	24 448
Tachov	2 488	2 516	2 558	2 144	1 332	889	586	281	86	8	36 008



Správní obvody obcí s rozšířenou působností Plzeňského kraje

Tab. 3.2 Věkové složení obyvatelstva ve SO ORP Plzeňského kraje k 31. 12. 2014 - muži

	0	1-4	5-9	10-14	15-19	20-24	25-29	30-34	35-39	40-44	45-49
Blovice	72	278	332	278	263	389	379	378	535	519	395
Domažlice	195	805	1 128	966	959	1 232	1 376	1 391	1 703	1 718	1 376
Horažďovice	47	191	300	272	294	403	357	385	450	481	413
Horšovský Týn	73	295	430	370	338	457	456	509	665	574	503
Klatovy	238	996	1 394	1 210	1 140	1 485	1 657	1 763	2 170	2 058	1 768
Kralovice	100	395	583	491	558	769	689	754	955	890	782
Nepomuk	49	229	306	239	241	349	390	444	536	482	427
Nýřany	293	1 238	1 723	1 327	1 291	1 664	1 710	2 020	2 481	2 432	1 860
Plzeň	1 001	3 854	5 000	3 755	3 407	4 895	6 606	7 582	8 482	7 453	6 038
Přeštice	120	451	605	501	559	606	708	827	994	964	840
Rokycany	239	1 022	1 297	1 092	1 047	1 428	1 578	1 700	2 138	1 984	1 636
Stod	134	531	677	533	530	671	788	855	1 025	982	737
Stříbro	80	330	443	391	384	543	659	657	736	624	614
Sušice	111	458	627	557	556	794	754	773	913	964	832
Tachov	196	737	1 028	838	906	1 186	1 346	1 343	1 565	1 444	1 301

dokončení

	50-54	55-59	60-64	65-69	70-74	75-79	80-84	85-89	90-94	95+	Celkem
Blovice	380	395	387	380	233	160	123	34	13	1	5 924
Domažlice	1 314	1 322	1 486	1 279	821	485	312	143	44	1	20 056
Horažďovice	397	445	449	394	263	170	100	50	7	1	5 869
Horšovský Týn	450	504	551	482	273	133	118	43	8	-	7 232
Klatovy	1 582	1 742	1 731	1 705	1 042	642	429	195	43	8	24 998
Kralovice	722	763	863	732	451	303	214	91	21	-	11 126
Nepomuk	432	393	507	413	271	165	106	46	12	3	6 040
Nýřany	1 795	1 728	1 769	1 576	1 075	618	406	191	44	2	27 243
Plzeň	5 684	5 837	6 164	5 404	4 411	2 584	1 823	927	240	23	91 170
Přeštice	730	761	745	694	470	295	191	87	27	2	11 177
Rokycany	1 583	1 555	1 707	1 534	996	629	417	215	50	8	23 855
Stod	758	737	790	786	453	239	160	66	15	4	11 471
Stříbro	591	649	561	522	305	200	107	38	12	1	8 447
Sušice	847	856	932	820	537	328	240	119	23	2	12 043
Tachov	1 308	1 281	1 276	1 022	591	361	209	81	16	3	18 038

Správní obvody obcí s rozšířenou působností Plzeňského kraje

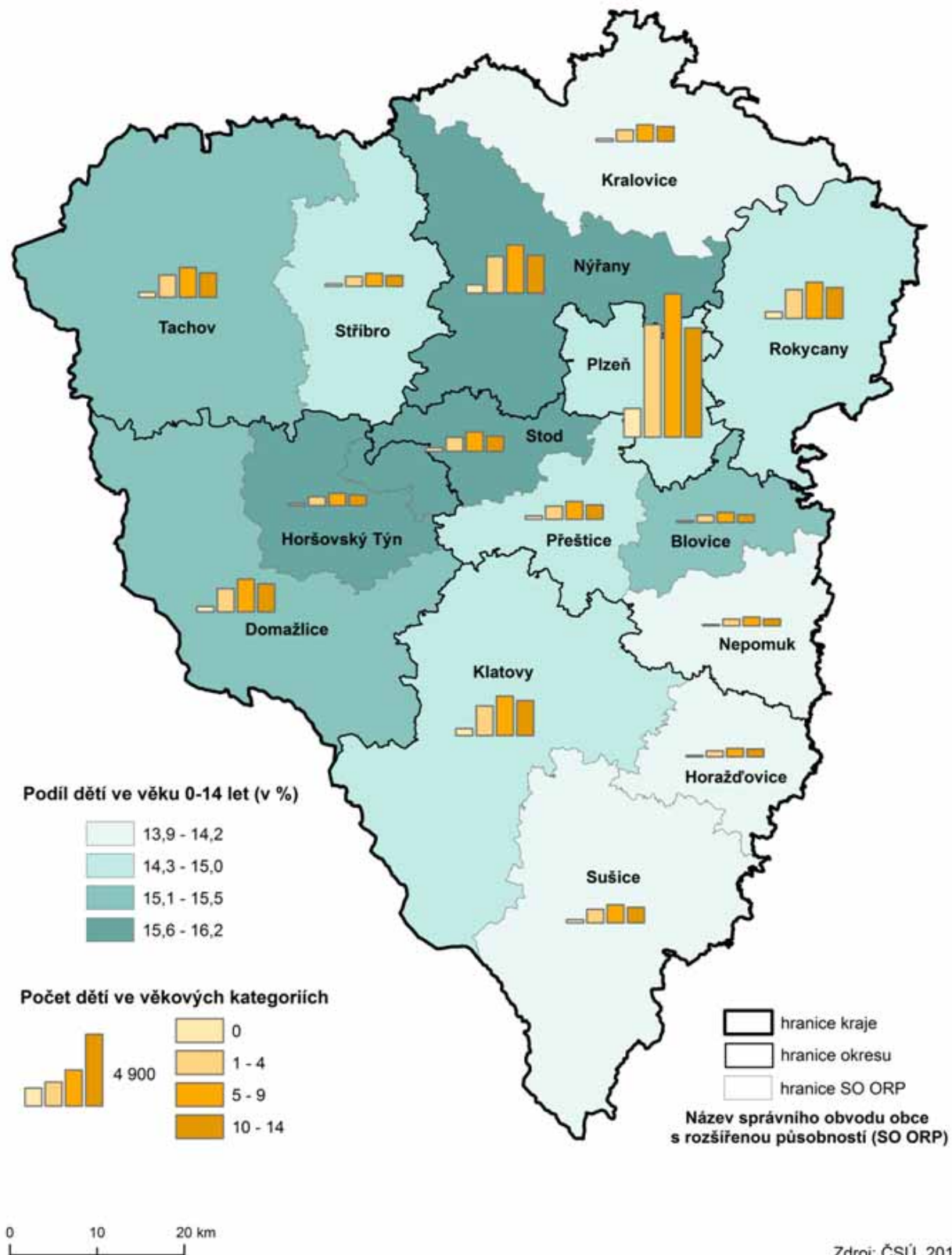
Tab. 3.2 Věkové složení obyvatelstva ve SO ORP Plzeňského kraje k 31. 12. 2014 - ženy

	0	1-4	5-9	10-14	15-19	20-24	25-29	30-34	35-39	40-44	45-49
Blovice	46	217	344	244	267	348	334	394	487	446	384
Domažlice	176	783	1 110	950	874	1 211	1 264	1 167	1 685	1 603	1 290
Horažďovice	54	227	284	264	242	346	321	326	453	439	351
Horšovský Týn	66	304	402	353	274	388	448	449	584	574	429
Klatovy	237	1 021	1 303	1 176	1 109	1 425	1 489	1 664	2 058	1 868	1 719
Kralovice	92	398	554	525	472	632	685	672	915	813	676
Nepomuk	45	230	295	236	234	285	321	356	431	406	314
Nýřany	276	1 251	1 556	1 242	1 276	1 631	1 720	1 954	2 522	2 167	1 792
Plzeň	953	3 819	4 770	3 691	3 367	4 786	6 398	7 065	8 048	7 070	5 799
Přeštice	106	439	602	482	486	627	675	718	967	869	699
Rokycany	217	938	1 167	1 022	991	1 339	1 560	1 674	1 920	1 838	1 495
Stod	115	424	654	506	498	635	738	791	1 005	905	701
Stříbro	81	332	432	339	386	528	590	527	677	617	561
Sušice	117	464	605	502	549	718	705	707	872	939	803
Tachov	158	783	1 003	825	786	1 089	1 286	1 194	1 387	1 544	1 175

dokončení

	50-54	55-59	60-64	65-69	70-74	75-79	80-84	85-89	90-94	95+	Celkem
Blovice	356	387	435	403	293	230	192	97	40	2	5 946
Domažlice	1 243	1 382	1 436	1 392	1 014	710	565	327	123	13	20 318
Horažďovice	407	414	408	432	336	281	221	104	37	7	5 954
Horšovský Týn	446	521	553	476	319	213	178	103	22	3	7 105
Klatovy	1 642	1 705	1 882	1 782	1 323	855	709	454	156	13	25 590
Kralovice	690	774	885	740	571	392	320	174	64	8	11 052
Nepomuk	322	378	423	433	297	222	191	106	50	4	5 579
Nýřany	1 660	1 652	1 869	1 766	1 235	809	706	348	150	19	27 601
Plzeň	5 865	6 330	6 744	6 777	5 420	3 736	3 124	1 660	582	71	96 075
Přeštice	683	702	779	725	572	338	310	180	58	6	11 023
Rokycany	1 453	1 605	1 696	1 722	1 199	862	736	417	160	21	24 032
Stod	708	678	820	777	522	383	274	160	65	12	11 371
Stříbro	598	562	580	570	412	291	194	99	32	5	8 413
Sušice	769	860	946	846	682	520	464	238	88	11	12 405
Tachov	1 180	1 235	1 282	1 122	741	528	377	200	70	5	17 970

## Věková struktura dětí ve SO ORP Plzeňského kraje k 31. 12. 2014



## Správní obvody obcí s pověřeným obecním úřadem Plzeňského kraje

Tab. 4.1 Pohyb obyvatelstva ve SO POU Plzeňského kraje v roce 2014 - celkem

	Stav k 1. 1.	Narození	Zemřelí	Přistě- hovalí z ČR	Přistě- hovalí z ciziny	Vystě- hovalí do ČR	Vystě- hovalí do ciziny	Přirůstek migrací	Přirůstek celkem	Stav k 31. 12.	Stav k 1. 7.
Bezručice	2 594	19	27	100	1	92	-	9	1	2 595	2 581
Blovice	7 964	73	90	213	11	150	2	72	55	8 019	7 964
Bor	9 486	96	77	332	42	388	28	-42	-23	9 463	9 483
Dobřany	7 897	96	64	194	9	154	5	44	76	7 973	7 924
Domažlice	24 387	234	220	633	55	581	47	60	74	24 461	24 439
Holýšov	6 296	64	65	146	10	140	6	10	9	6 305	6 314
Horažďovice	11 911	102	143	217	5	260	9	-47	-88	11 823	11 874
Horšovský Týn	9 157	99	82	247	21	292	7	-31	-14	9 143	9 130
Kašperské Hory	2 092	12	21	58	4	59	4	-1	-10	2 082	2 079
Kdyně	9 664	76	95	230	23	231	7	15	-4	9 660	9 702
Klatovy	39 810	387	430	796	81	762	31	84	41	39 851	39 824
Kralovice	9 772	82	99	238	10	257	1	-10	-27	9 745	9 755
Manětín	2 994	29	35	55	2	88	-	-31	-37	2 957	2 982
Město Touškov	9 176	91	81	318	12	201	4	125	135	9 311	9 225
Nepomuk	11 695	99	142	278	20	317	14	-33	-76	11 619	11 666
Nýrsko	8 123	65	67	183	32	224	13	-22	-24	8 099	8 086
Nýřany	22 863	231	200	697	39	605	15	116	147	23 010	22 912
Planá	9 321	106	96	239	22	294	13	-46	-36	9 285	9 280
Plánice	2 665	21	35	54	1	67	1	-13	-27	2 638	2 642
Plasy	9 508	80	92	234	16	263	7	-20	-32	9 476	9 505
Plzeň	172 611	1 813	1 747	3 222	1 118	2 942	422	976	1 042	173 653	172 985
Poběžovice	6 248	57	58	179	9	173	9	6	5	6 253	6 243
Přeštice	22 185	228	216	521	30	539	9	3	15	22 200	22 236
Radnice	6 305	47	75	144	10	156	4	-6	-34	6 271	6 290
Rokycany	36 066	359	411	856	99	757	39	159	107	36 173	36 100
Spálené Poříčí	3 847	41	49	90	2	78	2	12	4	3 851	3 842
Staňkov	5 171	39	55	145	5	104	7	39	23	5 194	5 172
Starý Plzenec	13 466	134	110	351	19	257	11	102	126	13 592	13 511
Stod	8 522	89	86	219	32	202	10	39	42	8 564	8 519
Stříbro	14 233	143	119	426	28	440	6	8	32	14 265	14 229
Sušice	22 455	218	258	463	11	499	24	-49	-89	22 366	22 412
Tachov	17 197	146	135	449	89	449	37	52	63	17 260	17 248
Třeboň	18 194	195	187	488	24	414	7	91	99	18 293	18 225
Všeruby	4 166	51	32	133	8	90	6	45	64	4 230	4 198
Zbiroh	5 428	52	62	166	6	145	2	25	15	5 443	5 416

## Správní obvody obcí s pověřeným obecním úřadem Plzeňského kraje

Tab. 4.1 Pohyb obyvatelstva ve SO POU Plzeňského kraje v roce 2014 - muži

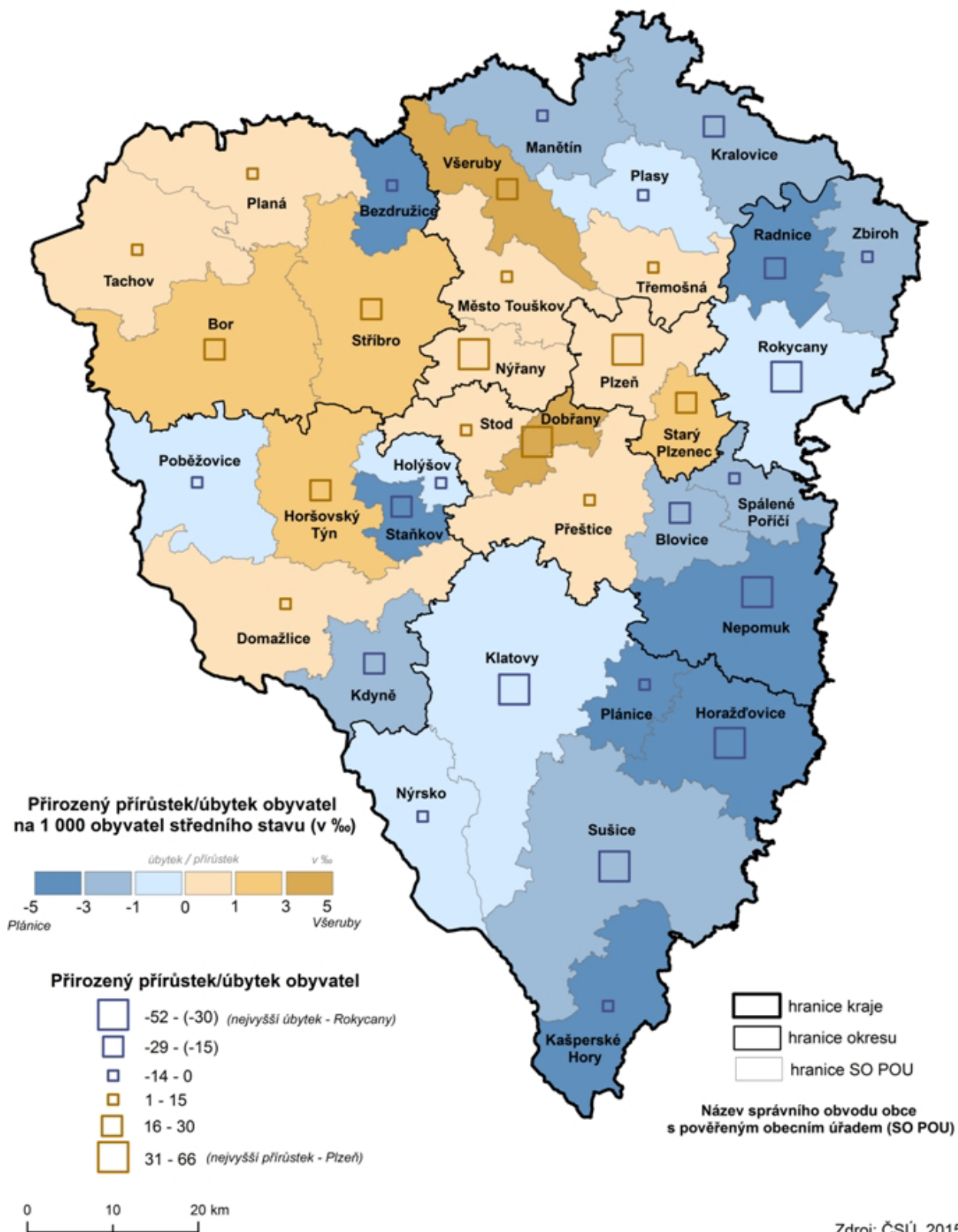
	Stav k 1. 1.	Narození	Zemřelí	Přistě- hovalí z ČR	Přistě- hovalí z ciziny	Vystě- hovalí do ČR	Vystě- hovalí do ciziny	Přirůstek migrací	Přirůstek celkem	Stav k 31. 12.	Stav k 1. 7.
Bezručice	1 289	10	14	41	1	46	-	-4	-8	1 281	1 272
Blovice	3 923	41	44	101	5	72	1	33	30	3 953	3 915
Bor	4 812	49	43	156	21	191	20	-34	-28	4 784	4 813
Dobřany	3 941	51	30	98	6	73	1	30	51	3 992	3 968
Domažlice	12 080	124	126	301	29	265	19	46	44	12 124	12 109
Holýšov	3 098	33	27	68	7	68	5	2	8	3 106	3 106
Horažďovice	5 921	48	75	92	3	114	6	-25	-52	5 869	5 899
Horšovský Týn	4 610	53	41	120	15	144	4	-13	-1	4 609	4 604
Kašperské Hory	1 032	6	11	28	1	26	1	2	-3	1 029	1 030
Kdyně	4 761	39	48	105	10	114	3	-2	-11	4 750	4 773
Klatovy	19 538	195	213	362	49	353	19	39	21	19 559	19 551
Kralovice	4 910	46	46	112	8	121	1	-2	-2	4 908	4 914
Manětín	1 512	14	23	25	1	35	-	-9	-18	1 494	1 500
Město Touškov	4 590	37	42	152	3	93	2	60	55	4 645	4 609
Nepomuk	6 087	52	71	130	16	165	9	-28	-47	6 040	6 069
Nýrsko	4 121	35	43	73	19	107	7	-22	-30	4 091	4 089
Nýřany	11 253	123	104	348	22	267	9	94	113	11 366	11 303
Planá	4 674	67	56	115	11	134	4	-12	-1	4 673	4 661
Plánice	1 360	8	17	25	1	28	1	-3	-12	1 348	1 353
Plasy	4 736	43	49	108	11	121	4	-6	-12	4 724	4 739
Plzeň	83 884	929	850	1 560	620	1 419	240	521	600	84 484	84 080
Poběžovice	3 172	26	33	86	7	73	3	17	10	3 182	3 175
Přeštice	11 171	120	111	244	17	260	4	-3	6	11 177	11 212
Radnice	3 187	24	43	68	3	66	3	2	-17	3 170	3 183
Rokycany	17 949	202	213	386	66	358	21	73	62	18 011	17 983
Spálené Poříčí	1 951	28	27	49	2	31	1	19	20	1 971	1 958
Staňkov	2 614	22	25	66	4	56	2	12	9	2 623	2 613
Starý Plzenec	6 618	69	53	170	8	120	6	52	68	6 686	6 632
Stod	4 340	50	50	97	22	81	5	33	33	4 373	4 337
Stříbro	7 132	71	57	213	18	207	4	20	34	7 166	7 133
Sušice	11 038	109	121	199	7	207	11	-12	-24	11 014	11 031
Tachov	8 531	78	75	209	50	197	15	47	50	8 581	8 570
Třemošná	9 019	104	85	229	17	180	4	62	81	9 100	9 051
Všeruby	2 115	24	15	51	4	47	-	8	17	2 132	2 120
Zbiroh	2 678	18	32	80	-	69	1	10	-4	2 674	2 671

Správní obvody obcí s pověřeným obecním úřadem Plzeňského kraje

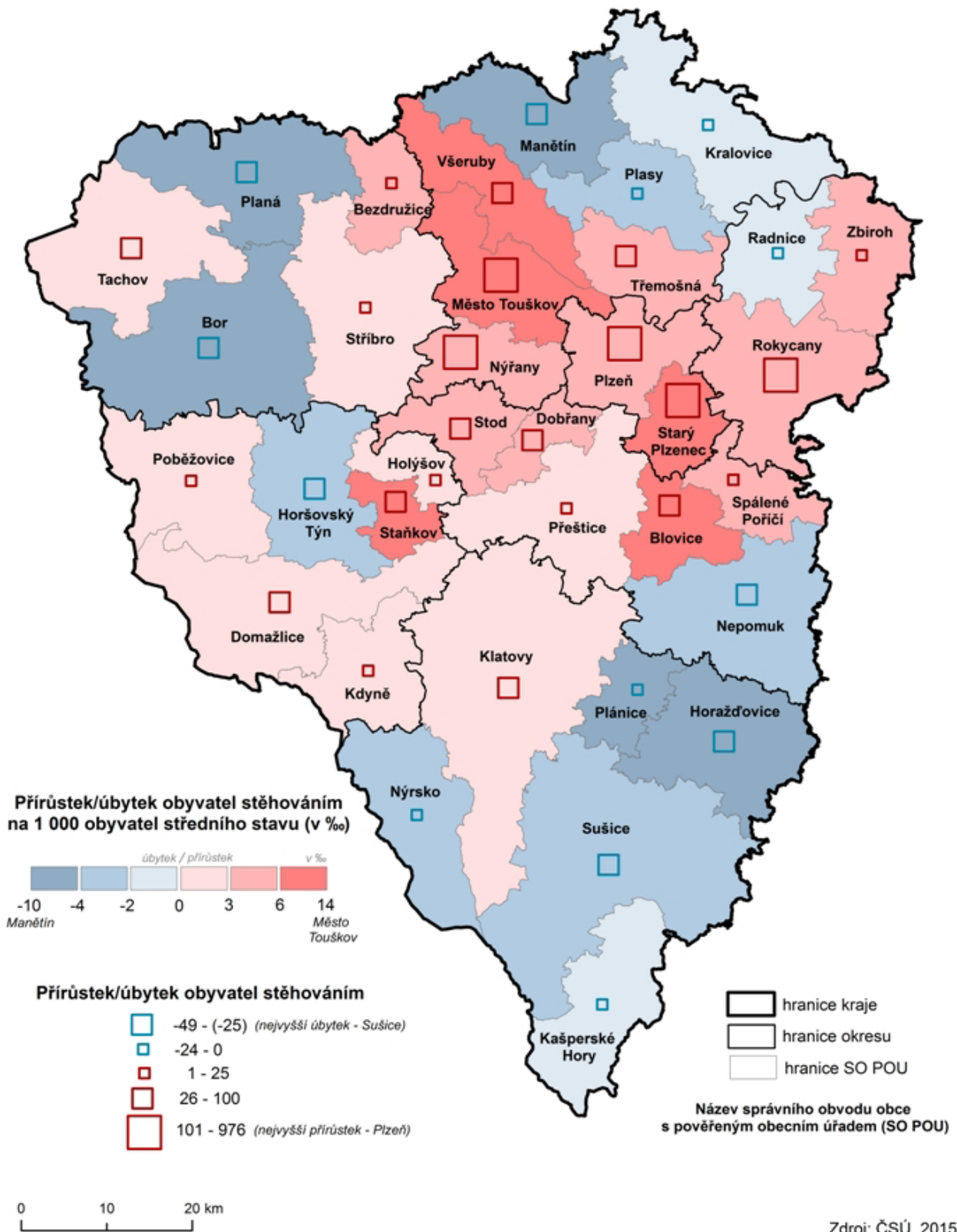
Tab. 4.1 Pohyb obyvatelstva ve SO POU Plzeňského kraje v roce 2014 - ženy

	Stav k 1. 1.	Narození	Zemřelí	Přistě- hovalí z ČR	Přistě- hovalí z ciziny	Vystě- hovalí do ČR	Vystě- hovalí do ciziny	Přirůstek migrací	Přirůstek celkem	Stav k 31. 12.	Stav k 1. 7.
Bezručice	1 305	9	13	59	-	46	-	13	9	1 314	1 309
Blovice	4 041	32	46	112	6	78	1	39	25	4 066	4 049
Bor	4 674	47	34	176	21	197	8	-8	5	4 679	4 670
Dobřany	3 956	45	34	96	3	81	4	14	25	3 981	3 956
Domažlice	12 307	110	94	332	26	316	28	14	30	12 337	12 330
Holýšov	3 198	31	38	78	3	72	1	8	1	3 199	3 208
Horažďovice	5 990	54	68	125	2	146	3	-22	-36	5 954	5 975
Horšovský Týn	4 547	46	41	127	6	148	3	-18	-13	4 534	4 526
Kašperské Hory	1 060	6	10	30	3	33	3	-3	-7	1 053	1 049
Kdyně	4 903	37	47	125	13	117	4	17	7	4 910	4 929
Klatovy	20 272	192	217	434	32	409	12	45	20	20 292	20 273
Kralovice	4 862	36	53	126	2	136	-	-8	-25	4 837	4 841
Manětín	1 482	15	12	30	1	53	-	-22	-19	1 463	1 482
Město Touškov	4 586	54	39	166	9	108	2	65	80	4 666	4 616
Nepomuk	5 608	47	71	148	4	152	5	-5	-29	5 579	5 597
Nýrsko	4 002	30	24	110	13	117	6	-	6	4 008	3 997
Nýřany	11 610	108	96	349	17	338	6	22	34	11 644	11 609
Planá	4 647	39	40	124	11	160	9	-34	-35	4 612	4 619
Plánice	1 305	13	18	29	-	39	-	-10	-15	1 290	1 289
Plasy	4 772	37	43	126	5	142	3	-14	-20	4 752	4 766
Plzeň	88 727	884	897	1 662	498	1 523	182	455	442	89 169	88 905
Poběžovice	3 076	31	25	93	2	100	6	-11	-5	3 071	3 068
Přeštice	11 014	108	105	277	13	279	5	6	9	11 023	11 024
Radnice	3 118	23	32	76	7	90	1	-8	-17	3 101	3 107
Rokycany	18 117	157	198	470	33	399	18	86	45	18 162	18 117
Spálené Poříčí	1 896	13	22	41	-	47	1	-7	-16	1 880	1 884
Staňkov	2 557	17	30	79	1	48	5	27	14	2 571	2 559
Starý Plzenec	6 848	65	57	181	11	137	5	50	58	6 906	6 879
Stod	4 182	39	36	122	10	121	5	6	9	4 191	4 182
Stříbro	7 101	72	62	213	10	233	2	-12	-2	7 099	7 096
Sušice	11 417	109	137	264	4	292	13	-37	-65	11 352	11 381
Tachov	8 666	68	60	240	39	252	22	5	13	8 679	8 678
Třemošná	9 175	91	102	259	7	234	3	29	18	9 193	9 174
Všeruby	2 051	27	17	82	4	43	6	37	47	2 098	2 078
Zbiroh	2 750	34	30	86	6	76	1	15	19	2 769	2 745

## Přirozený přírůstek obyvatel ve SO POU Plzeňského kraje v roce 2014

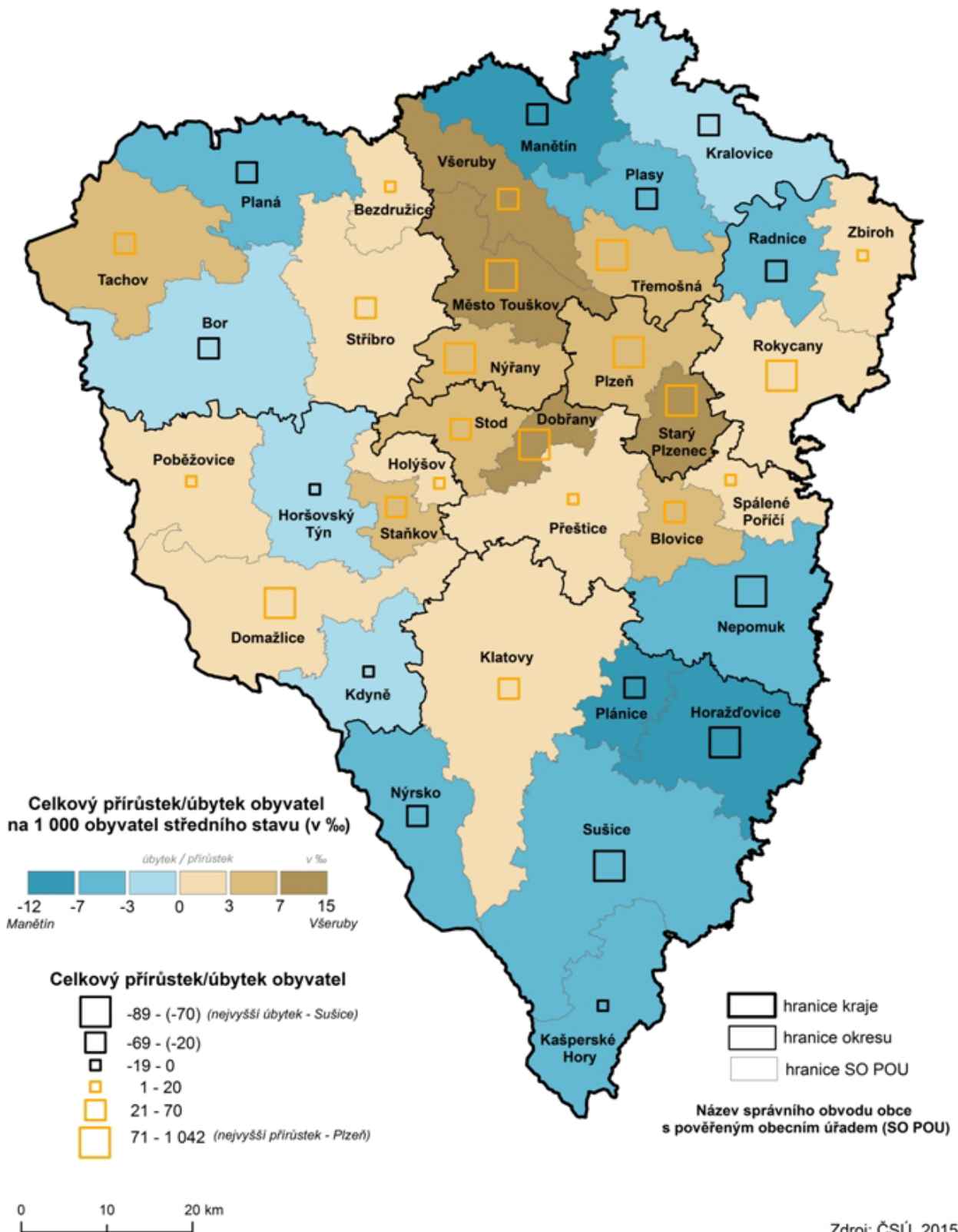


## Přírůstek obyvatel stěhováním ve SO POU Plzeňského kraje v roce 2014





## Celkový přírůstek obyvatel ve SO POU Plzeňského kraje v roce 2014



Tab. 4.2 Věkové složení obyvatelstva ve SO POU Plzeňského kraje k 31. 12. 2014 - celkem

	0	1-4	5-9	10-14	15-19	20-24	25-29	30-34	35-39	40-44	45-49
Bezručice	16	84	133	111	142	161	176	173	190	172	184
Blovice	79	314	467	344	357	492	477	513	682	683	528
Bor	97	480	627	457	464	597	732	651	837	735	646
Dobřany	96	355	502	384	343	435	554	571	785	682	465
Domažlice	241	1 025	1 348	1 108	1 051	1 444	1 634	1 574	2 060	1 924	1 568
Holýšov	63	288	391	297	290	379	433	459	551	511	397
Horažďovice	101	418	584	536	536	749	678	711	903	920	764
Horšovský Týn	97	397	521	483	400	557	597	606	775	747	625
Kašperské Hory	13	73	96	71	83	144	136	135	146	158	160
Kdyně	74	334	543	493	478	571	606	606	814	842	674
Klatovy	388	1 640	2 160	1 874	1 746	2 227	2 456	2 671	3 324	3 080	2 740
Kralovice	81	360	489	448	454	684	603	615	795	730	637
Manětín	30	88	157	124	129	179	161	172	275	217	185
Město Touškov	91	437	555	422	437	577	621	684	820	805	612
Nepomuk	94	459	601	475	475	634	711	800	967	888	741
Nýrsko	68	301	403	392	379	533	549	579	690	652	555
Nýřany	231	1 104	1 468	1 132	1 029	1 348	1 457	1 720	2 234	1 954	1 497
Planá	104	388	522	403	451	614	606	657	759	754	633
Plánice	19	76	134	120	124	150	141	177	214	194	192
Plasy	81	345	491	444	447	538	610	639	800	756	636
Plzeň	1 814	7 013	8 973	6 799	6 224	8 929	12 163	13 681	15 367	13 426	11 011
Poběžovice	56	229	347	315	304	428	400	378	514	555	424
Přeštice	226	890	1 207	983	1 045	1 233	1 383	1 545	1 961	1 833	1 539
Radnice	46	231	297	259	242	376	403	413	535	473	424
Rokycany	355	1 509	1 885	1 610	1 540	2 059	2 380	2 577	3 066	2 922	2 366
Spálené Poříčí	39	181	209	178	173	245	236	259	340	282	251
Staňkov	42	202	311	240	212	288	307	352	474	401	307
Starý Plzenec	140	660	797	647	550	752	841	966	1 163	1 097	826
Stod	90	312	438	358	395	492	539	616	694	694	576
Stříbro	145	578	742	619	628	910	1 073	1 011	1 223	1 069	991
Sušice	215	849	1 136	988	1 022	1 368	1 323	1 345	1 639	1 745	1 475
Tachov	153	652	882	803	777	1 064	1 294	1 229	1 356	1 499	1 197
Třemošná	194	775	1 000	821	840	1 105	1 101	1 275	1 564	1 496	1 250
Všeruby	53	173	256	194	261	265	251	295	385	344	293
Zbiroh	55	220	282	245	256	332	355	384	457	427	341

## Správní obvody obcí s pověřeným obecním úřadem Plzeňského kraje

Tab. 4.2 Věkové složení obyvatelstva ve SO POU Plzeňského kraje k 31. 12. 2014 - celkem

	50-54	55-59	60-64	65-69	70-74	75-79	80-84	85-89	90-94	95+	Celkem
Bezručice	177	201	192	176	127	82	56	30	11	1	2 595
Blovice	503	519	544	535	364	270	218	91	37	2	8 019
Bor	625	641	618	521	308	195	146	60	23	3	9 463
Dobřany	491	468	581	505	305	202	143	80	22	4	7 973
Domažlice	1 589	1 710	1 830	1 519	1 101	738	587	292	107	11	24 461
Holýšov	414	374	380	434	276	158	112	61	31	6	6 305
Horažďovice	804	859	857	826	599	451	321	154	44	8	11 823
Horšovský Týn	569	657	707	587	349	205	163	83	16	2	9 143
Kašperské Hory	147	135	164	156	109	70	58	14	13	1	2 082
Kdyně	585	578	660	666	479	306	188	120	40	3	9 660
Klatovy	2 462	2 658	2 849	2 758	1 920	1 223	953	544	161	17	39 851
Kralovice	645	694	728	620	432	305	246	130	45	4	9 745
Manětín	183	233	266	222	157	79	64	24	11	1	2 957
Město Touškov	599	581	635	599	370	203	156	73	33	1	9 311
Nepomuk	754	771	930	846	568	387	297	152	62	7	11 619
Nýrsko	564	582	575	538	336	200	126	52	24	1	8 099
Nýřany	1 408	1 344	1 426	1 361	970	608	443	196	71	9	23 010
Planá	643	658	668	574	367	238	148	78	19	1	9 285
Plánice	198	207	189	191	109	74	59	53	14	3	2 638
Plasy	584	610	754	630	433	311	224	111	29	3	9 476
Plzeň	10 699	11 236	11 936	11 308	9 230	5 916	4 646	2 425	771	86	173 653
Poběžovice	383	416	432	486	255	151	102	58	20	-	6 253
Přeštice	1 413	1 463	1 524	1 419	1 042	633	501	267	85	8	22 200
Radnice	360	396	491	466	335	211	173	103	27	10	6 271
Rokycany	2 319	2 381	2 536	2 412	1 627	1 127	856	462	168	16	36 173
Spálené Poříčí	233	263	278	248	162	120	97	40	16	1	3 851
Staňkov	327	368	397	371	243	141	133	63	14	1	5 194
Starý Plzenec	850	931	972	873	601	404	301	162	51	8	13 592
Stod	561	573	649	624	394	262	179	85	27	6	8 564
Stříbro	1 012	1 010	949	916	590	409	245	107	33	5	14 265
Sušice	1 469	1 581	1 714	1 510	1 110	778	646	343	98	12	22 366
Tachov	1 220	1 217	1 272	1 049	657	456	292	143	44	4	17 260
Třemošná	1 179	1 180	1 297	1 122	812	520	438	232	81	11	18 293
Všeruby	269	275	280	260	158	96	75	38	9	-	4 230
Zbiroh	357	383	376	378	233	153	124	67	15	3	5 443

dokončení

Správní obvody obcí s pověřeným obecním úřadem Plzeňského kraje

Tab. 4.2 Věkové složení obyvatelstva ve SO POU Plzeňského kraje k 31. 12. 2014 - muži

	0	1-4	5-9	10-14	15-19	20-24	25-29	30-34	35-39	40-44	45-49
Bezručice	9	49	60	53	71	85	103	89	102	78	101
Blovice	46	173	231	174	174	253	250	256	356	360	258
Bor	50	240	324	227	247	303	355	360	434	364	344
Dobřany	52	185	267	204	193	214	277	304	383	343	235
Domažlice	129	538	678	563	565	715	850	872	1 019	987	778
Holýšov	32	161	190	146	139	197	217	236	280	264	197
Horažďovice	47	191	300	272	294	403	357	385	450	481	413
Horšovský Týn	50	187	270	251	222	296	291	309	421	379	325
Kašperské Hory	8	40	48	40	42	80	60	71	73	82	85
Kdyně	39	169	271	241	228	298	319	320	422	427	368
Klatovy	196	809	1 117	929	899	1 114	1 294	1 361	1 690	1 600	1 389
Kralovice	44	182	248	224	258	382	308	329	406	373	334
Manětín	13	44	81	51	62	100	84	91	140	118	106
Město Touškov	38	218	295	216	223	276	309	353	404	436	314
Nepomuk	49	229	306	239	241	349	390	444	536	482	427
Nýrsko	35	154	211	208	186	289	289	304	366	351	273
Nýřany	127	543	742	580	514	671	726	863	1 110	1 048	771
Planá	63	192	265	207	244	319	316	324	415	363	330
Plánice	7	33	66	73	55	82	74	98	114	107	106
Plasy	43	169	254	216	238	287	297	334	409	399	342
Plzeň	928	3 552	4 593	3 412	3 141	4 508	6 181	7 098	7 899	6 894	5 631
Poběžovice	27	98	179	162	166	219	207	199	262	304	230
Přeštice	120	451	605	501	559	606	708	827	994	964	840
Radnice	22	123	159	120	119	210	201	216	307	252	224
Rokycany	199	785	992	843	796	1 062	1 213	1 300	1 579	1 513	1 240
Spálené Poříčí	26	105	101	104	89	136	129	122	179	159	137
Staňkov	23	108	160	119	116	161	165	200	244	195	178
Starý Plzenec	73	302	407	343	266	387	425	484	583	559	407
Stod	50	185	220	183	198	260	294	315	362	375	305
Stříbro	71	281	383	338	313	458	556	568	634	546	513
Sušice	103	418	579	517	514	714	694	702	840	882	747
Tachov	83	305	439	404	415	564	675	659	716	717	627
Třemošná	104	393	562	427	415	580	542	654	775	776	622
Všeruby	24	84	124	104	139	137	133	150	192	172	153
Zbiroh	18	114	146	129	132	156	164	184	252	219	172

## Správní obvody obcí s pověřeným obecním úřadem Plzeňského kraje

Tab. 4.2 Věkové složení obyvatelstva ve SO POU Plzeňského kraje k 31. 13. 2014 - muži

	50-54	55-59	60-64	65-69	70-74	75-79	80-84	85-89	90-94	95+	Celkem
Bezručice	85	104	100	83	49	33	15	7	5	-	1 281
Blovice	270	258	251	263	158	111	81	23	7	-	3 953
Bor	343	336	323	232	142	80	57	16	5	2	4 784
Dobřany	244	245	279	265	147	75	49	24	6	1	3 992
Domažlice	821	816	944	720	496	291	220	89	33	-	12 124
Holýšov	213	191	176	220	126	58	40	19	4	-	3 106
Horažďovice	397	445	449	394	263	170	100	50	7	1	5 869
Horšovský Týn	284	334	348	297	167	77	73	22	6	-	4 609
Kašperské Hory	73	75	79	80	49	22	17	4	1	-	1 029
Kdyně	288	291	327	308	199	130	59	35	10	1	4 750
Klatovy	1 204	1 332	1 348	1 342	849	510	361	171	38	6	19 559
Kralovice	331	347	358	312	193	129	96	42	12	-	4 908
Manětín	97	113	130	124	71	42	23	2	2	-	1 494
Město Touškov	316	291	323	282	181	93	48	25	4	-	4 645
Nepomuk	432	393	507	413	271	165	106	46	12	3	6 040
Nýrsko	277	300	281	258	141	99	51	12	5	1	4 091
Nýřany	729	707	665	627	432	245	170	76	18	2	11 366
Planá	326	337	334	300	160	90	59	26	3	-	4 673
Plánice	101	110	102	105	52	33	17	12	-	1	1 348
Plasy	294	303	375	296	187	132	95	47	7	-	4 724
Plzeň	5 269	5 368	5 673	4 985	4 119	2 411	1 710	869	221	22	84 484
Poběžovice	205	215	215	251	126	64	33	19	1	-	3 182
Přeštice	730	761	745	694	470	295	191	87	27	2	11 177
Radnice	187	189	246	238	150	94	67	38	5	3	3 170
Rokycany	1 206	1 185	1 253	1 125	740	477	302	156	41	4	18 011
Spálené Poříčí	110	137	136	117	75	49	42	11	6	1	1 971
Staňkov	166	170	203	185	106	56	45	21	2	-	2 623
Starý Plzenec	415	469	491	419	292	173	113	58	19	1	6 686
Stod	301	301	335	301	180	106	71	23	5	3	4 373
Stříbro	506	545	461	439	256	167	92	31	7	1	7 166
Sušice	774	781	853	740	488	306	223	115	22	2	11 014
Tachov	639	608	619	490	289	191	93	39	8	1	8 581
Třemošná	617	586	638	538	379	238	158	77	19	-	9 100
Všeruby	133	144	143	129	83	42	30	13	3	-	2 132
Zbiroh	190	181	208	171	106	58	48	21	4	1	2 674

dokončení

Tab. 4.2 Věkové složení obyvatelstva ve SO POU Plzeňského kraje k 31. 12. 2014 - ženy

	0	1-4	5-9	10-14	15-19	20-24	25-29	30-34	35-39	40-44	45-49
Bezručice	7	35	73	58	71	76	73	84	88	94	83
Blovice	33	141	236	170	183	239	227	257	326	323	270
Bor	47	240	303	230	217	294	377	291	403	371	302
Dobřany	44	170	235	180	150	221	277	267	402	339	230
Domažlice	112	487	670	545	486	729	784	702	1 041	937	790
Holýšov	31	127	201	151	151	182	216	223	271	247	200
Horažďovice	54	227	284	264	242	346	321	326	453	439	351
Horšovský Týn	47	210	251	232	178	261	306	297	354	368	300
Kašperské Hory	5	33	48	31	41	64	76	64	73	76	75
Kdyně	35	165	272	252	250	273	287	286	392	415	306
Klatovy	192	831	1 043	945	847	1 113	1 162	1 310	1 634	1 480	1 351
Kralovice	37	178	241	224	196	302	295	286	389	357	303
Manětín	17	44	76	73	67	79	77	81	135	99	79
Město Touškov	53	219	260	206	214	301	312	331	416	369	298
Nepomuk	45	230	295	236	234	285	321	356	431	406	314
Nýrsko	33	147	192	184	193	244	260	275	324	301	282
Nýřany	104	561	726	552	515	677	731	857	1 124	906	726
Planá	41	196	257	196	207	295	290	333	344	391	303
Plánice	12	43	68	47	69	68	67	79	100	87	86
Plasy	38	176	237	228	209	251	313	305	391	357	294
Plzeň	886	3 461	4 380	3 387	3 083	4 421	5 982	6 583	7 468	6 532	5 380
Poběžovice	29	131	168	153	138	209	193	179	252	251	194
Přeštice	106	439	602	482	486	627	675	718	967	869	699
Radnice	24	108	138	139	123	166	202	197	228	221	200
Rokycany	156	724	893	767	744	997	1 167	1 277	1 487	1 409	1 126
Spálené Poříčí	13	76	108	74	84	109	107	137	161	123	114
Staňkov	19	94	151	121	96	127	142	152	230	206	129
Starý Plzenec	67	358	390	304	284	365	416	482	580	538	419
Stod	40	127	218	175	197	232	245	301	332	319	271
Stříbro	74	297	359	281	315	452	517	443	589	523	478
Sušice	112	431	557	471	508	654	629	643	799	863	728
Tachov	70	347	443	399	362	500	619	570	640	782	570
Třemošná	90	382	438	394	425	525	559	621	789	720	628
Všeruby	29	89	132	90	122	128	118	145	193	172	140
Zbiroh	37	106	136	116	124	176	191	200	205	208	169

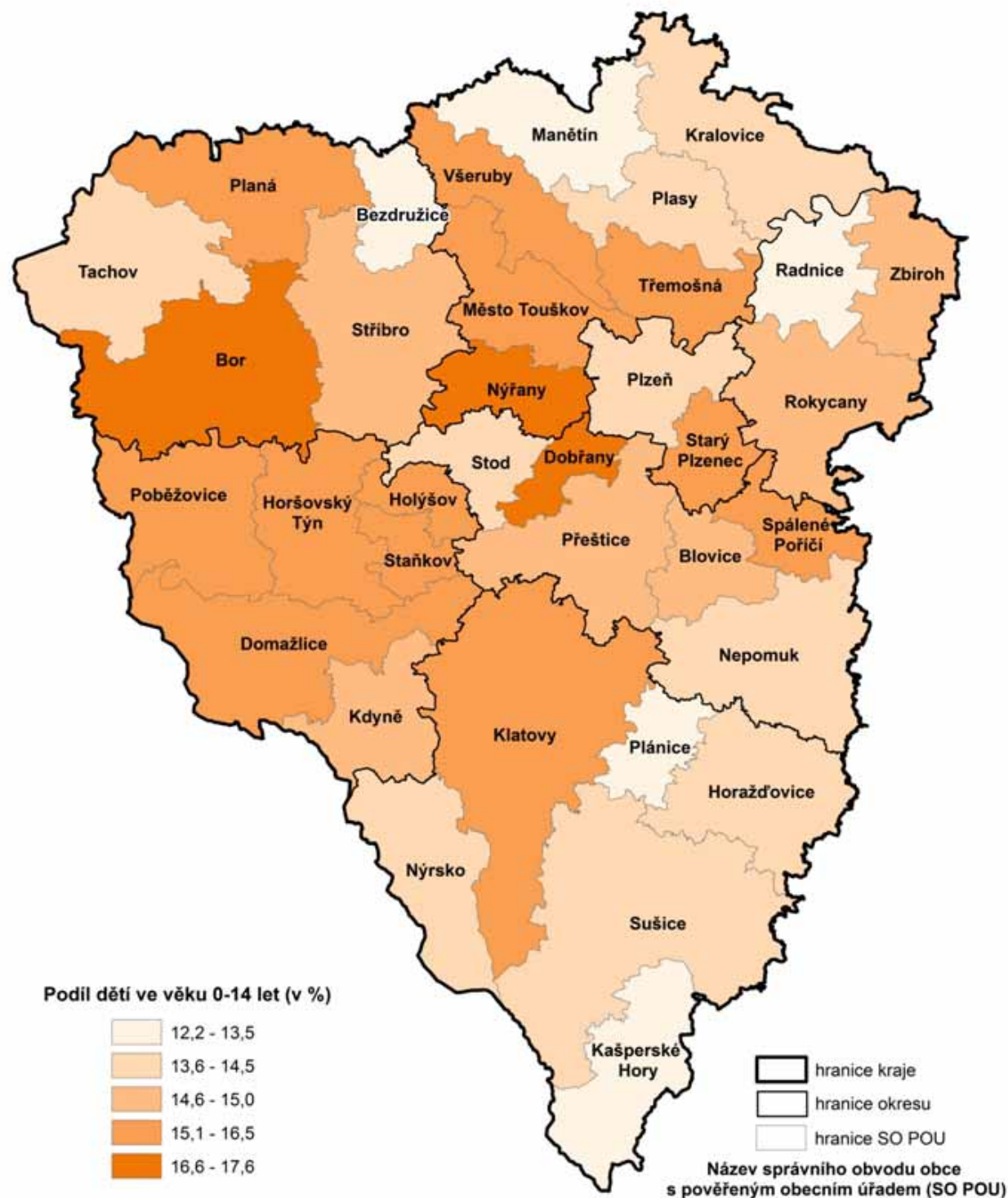
## Správní obvody obcí s pověřeným obecním úřadem Plzeňského kraje

Tab. 4.2 Věkové složení obyvatelstva ve SO POU Plzeňského kraje k 31. 12. 2014 - ženy

	50-54	55-59	60-64	65-69	70-74	75-79	80-84	85-89	90-94	95+	Celkem
Bezručice	92	97	92	93	78	49	41	23	6	1	1 314
Blovice	233	261	293	272	206	159	137	68	30	2	4 066
Bor	282	305	295	289	166	115	89	44	18	1	4 679
Dobřany	247	223	302	240	158	127	94	56	16	3	3 981
Domažlice	768	894	886	799	605	447	367	203	74	11	12 337
Holýšov	201	183	204	214	150	100	72	42	27	6	3 199
Horažďovice	407	414	408	432	336	281	221	104	37	7	5 954
Horšovský Týn	285	323	359	290	182	128	90	61	10	2	4 534
Kašperské Hory	74	60	85	76	60	48	41	10	12	1	1 053
Kdyně	297	287	333	358	280	176	129	85	30	2	4 910
Klatovy	1 258	1 326	1 501	1 416	1 071	713	592	373	123	11	20 292
Kralovice	314	347	370	308	239	176	150	88	33	4	4 837
Manětín	86	120	136	98	86	37	41	22	9	1	1 463
Město Touškov	283	290	312	317	189	110	108	48	29	1	4 666
Nepomuk	322	378	423	433	297	222	191	106	50	4	5 579
Nýrsko	287	282	294	280	195	101	75	40	19	-	4 008
Nýřany	679	637	761	734	538	363	273	120	53	7	11 644
Planá	317	321	334	274	207	148	89	52	16	1	4 612
Plánice	97	97	87	86	57	41	42	41	14	2	1 290
Plasy	290	307	379	334	246	179	129	64	22	3	4 752
Plzeň	5 430	5 868	6 263	6 323	5 111	3 505	2 936	1 556	550	64	89 169
Poběžovice	178	201	217	235	129	87	69	39	19	-	3 071
Přeštice	683	702	779	725	572	338	310	180	58	6	11 023
Radnice	173	207	245	228	185	117	106	65	22	7	3 101
Rokycany	1 113	1 196	1 283	1 287	887	650	554	306	127	12	18 162
Spálené Poříčí	123	126	142	131	87	71	55	29	10	-	1 880
Staňkov	161	198	194	186	137	85	88	42	12	1	2 571
Starý Plzenec	435	462	481	454	309	231	188	104	32	7	6 906
Stod	260	272	314	323	214	156	108	62	22	3	4 191
Stříbro	506	465	488	477	334	242	153	76	26	4	7 099
Sušice	695	800	861	770	622	472	423	228	76	10	11 352
Tachov	581	609	653	559	368	265	199	104	36	3	8 679
Třemošná	562	594	659	584	433	282	280	155	62	11	9 193
Všeruby	136	131	137	131	75	54	45	25	6	-	2 098
Zbiroh	167	202	168	207	127	95	76	46	11	2	2 769

dokončení

## Podíl dětí ve věku 0-14 let ve SO POU Plzeňského kraje k 31. 12. 2014





Obce Plzeňského kraje

Tab. 5.1 Pohyb obyvatelstva v obcích Plzeňského kraje v roce 2014 - celkem

	Kód obce	Okres	Stav k 1. 1.	Narození	Zemřelí	Přistěhovalí z ČR	Přistěhovalí z ciziny	Vystěhovalí do ČR	Vystěhovalí do ciziny	Přírůstek migrací	Přírůstek celkem	Stav k 31. 12.	Stav k 1. 7.
Babylon	553433	DO	304	2	2	13	1	6	4	4	4	308	307
Bdeněves	566756	PS	648	3	3	31	-	24	-	7	7	655	647
Běhařov	541842	KT	207	-	-	1	4	5	-	-	-	207	207
Bělá nad Radbuzou	553441	DO	1 767	18	14	47	3	45	3	2	6	1 773	1 765
Benešovice	560723	TC	179	1	1	19	2	11	-	10	10	189	181
Běšiny	555797	KT	812	10	9	9	-	10	1	-2	-1	811	815
Bezděkov	541095	RO	132	1	-	2	-	1	2	-1	-	132	133
Bezděkov	555801	KT	947	15	13	19	-	17	2	-	2	949	949
Bezdružice	560740	TC	911	10	8	29	1	30	-	-	2	913	903
Bezvěrov	558656	PS	669	8	6	19	1	21	-	-1	1	670	673
Bílou	530239	PS	84	1	-	1	1	-	-	2	3	87	87
Biřkov	578088	KT	131	-	-	3	-	6	-	-3	-3	128	129
Blatnice	558672	PS	800	13	6	34	1	22	-	13	20	820	803
Blažim	566764	PS	68	-	1	2	-	4	-	-2	-3	65	68
Blížejov	553450	DO	1 461	18	14	39	1	53	1	-14	-10	1 451	1 437
Blovice	557587	PJ	4 141	26	44	96	6	68	2	32	14	4 155	4 133
Bohy	566471	PS	123	1	2	9	-	4	-	5	4	127	128
Bolešiny	555835	KT	766	4	7	16	1	12	1	4	1	767	764
Bolkov	540463	PJ	58	1	1	2	-	3	-	-1	-1	57	59
Bor	560758	TC	4 153	38	36	129	22	144	11	-4	-2	4 151	4 177
Borovno	566705	PJ	91	-	4	3	-	1	-	2	-2	89	89
Borovy	542156	PJ	230	1	4	4	-	7	-	-3	-6	224	226
Brniřov	566136	DO	387	1	3	6	-	4	2	-	-2	385	385
Brod nad Tichou	541605	TC	258	4	4	1	1	10	-	-8	-8	250	253
Brodeslavy	566489	PS	73	-	-	3	-	1	-	2	2	75	72
Broumov	541401	TC	124	-	2	12	-	5	-	7	5	129	128
Břasy	559725	RO	2 216	22	20	54	4	56	1	1	3	2 219	2 209
Březina	559733	RO	358	5	6	9	-	9	4	-4	-5	353	352
Břežany	541923	KT	191	-	2	1	-	1	-	-	-2	189	189
Bučí	558699	PS	159	3	-	18	-	4	-	14	17	176	166
Budětice	555894	KT	303	5	3	9	-	9	-	-	2	305	302
Bujesily	559741	RO	59	-	1	4	-	1	-	3	2	61	63
Buková	546372	PJ	228	1	4	6	-	5	-	1	-2	226	227
Bukovec	553506	DO	91	2	-	5	1	1	-	5	7	98	97
Bukovník	530085	KT	82	-	3	-	-	6	-	-6	-9	73	77
Bušovice	559750	RO	575	9	8	17	1	6	1	11	12	587	589
Cebiv	560782	TC	274	3	3	14	-	13	-	1	1	275	276
Cekov	559768	RO	126	3	1	2	-	5	-	-3	-1	125	125
Ctiboř	579459	TC	342	1	2	1	-	15	-	-14	-15	327	331
Čachrov	555941	KT	523	4	3	21	-	19	1	1	2	525	516
Částkov	560804	TC	361	1	3	17	3	15	-	5	3	364	371
Čečovice	566080	DO	99	1	-	8	1	2	-	7	8	107	109
Čeminy	558711	PS	244	5	4	3	-	4	-	-1	-	244	244
Čermná	553514	DO	239	4	5	4	-	7	-	-3	-4	235	241
Černíkov	553531	KT	332	4	2	7	-	13	-	-6	-4	328	330
Černikovice	566632	PS	75	2	4	1	-	2	-	-1	-3	72	73
Černošín	560812	TC	1 159	18	13	36	4	46	-	-6	-1	1 158	1 165
Černovice	566098	DO	170	1	16	13	1	13	-	1	-14	156	166
Čerňovice	530328	PS	165	-	1	21	1	1	-	21	20	185	175
Červené Poříčí	542172	KT	230	1	3	5	1	8	1	-3	-5	225	230
Česká Bříza	558745	PS	545	10	6	21	1	13	-	9	13	558	550
Česká Kubice	553549	DO	866	12	5	40	10	26	6	18	25	891	869

Obce Plzeňského kraje

Tab. 5.1 Pohyb obyvatelstva v obcích Plzeňského kraje v roce 2014 - celkem

1. pokračování

	Kód obce	Okres	Stav k 1. 1.	Narození	Zemřelí	Přistěhovalí z ČR	Přistěhovalí z ciziny	Vystěhovalí do ČR	Vystěhovalí do ciziny	Přírůstek migrací	Přírůstek celkem	Stav k 31. 12.	Stav k 1. 7.
Čihaň	542024	KT	197	2	2	9	-	1	1	7	7	204	199
Čilá	540927	RO	18	-	1	-	-	-	-	-	-1	17	17
Čimice	578495	KT	175	-	-	3	-	4	-	-1	-1	174	174
Čížice	557641	PJ	530	10	7	13	-	9	1	3	6	536	539
Čížkov	557650	PJ	667	3	12	17	2	20	-	-1	-10	657	665
Čmelíny	578568	PJ	123	4	1	1	-	3	-	-2	1	124	124
Dešenice	556041	KT	675	2	8	37	3	22	-	18	12	687	673
Díly	553557	DO	397	1	7	2	-	16	-	-14	-20	377	385
Dlažov	556068	KT	479	5	7	15	-	35	-	-20	-22	457	469
Dlouhá Ves	556076	KT	830	8	8	25	-	22	1	2	2	832	818
Dlouhý Újezd	560839	TC	383	1	2	12	1	9	5	-1	-2	381	385
Dnešice	557668	PJ	816	5	4	20	3	18	-	5	6	822	816
Dobršíň	530123	KT	102	1	1	1	-	3	-	-2	-2	100	101
Dobřany	557676	PJ	6 113	81	50	139	6	122	5	18	49	6 162	6 137
Dobříč	558770	PS	409	1	5	16	-	9	-	7	3	412	408
Dobřív	559776	RO	1 271	10	12	35	2	17	3	17	15	1 286	1 289
Dolany	556106	KT	878	12	8	23	-	16	1	6	10	888	887
Dolany	558788	PS	291	4	1	8	-	13	-	-5	-2	289	288
Dolce	539945	PJ	274	2	5	7	-	6	-	1	-2	272	275
Dolní Bělá	558796	PS	413	4	-	25	-	16	-	9	13	426	421
Dolní Hradiště	558800	PS	43	-	1	5	-	-	-	5	4	47	44
Dolní Lukavice	557684	PJ	888	6	10	24	1	6	1	18	14	902	897
Domažlice	553425	DO	11 110	119	119	280	38	271	30	17	17	11 127	11 146
Domoraz	578517	KT	56	-	2	-	-	-	-	-	-2	54	55
Drahkov	540251	PJ	123	3	3	2	1	2	-	1	1	124	121
Drahoňův Újezd	530379	RO	134	-	-	9	-	2	-	7	7	141	135
Drahotín	553573	DO	190	4	1	1	-	6	-	-5	-2	188	186
Dražeň	578665	PS	152	5	1	1	-	3	-	-2	2	154	152
Draženov	553581	DO	403	7	1	12	-	11	1	-	6	409	406
Dražovice	566683	KT	159	-	1	2	-	3	-	-1	-2	157	158
Druztová	558834	PS	729	11	5	13	-	10	-	3	9	738	726
Dýšina	558851	PM	1 806	11	13	51	9	35	-	25	23	1 829	1 819
Ejpovice	559792	RO	639	6	2	24	1	8	-	17	21	660	645
Erpužice	560855	TC	349	2	3	9	-	5	-	4	3	352	352
Frymburk	578525	KT	113	-	-	-	-	2	-	-2	-2	111	112
Halže	560863	TC	957	10	1	40	-	38	1	1	10	967	975
Hamry	578240	KT	116	2	1	8	-	3	-	5	6	122	119
Hartmanice	556181	KT	1 057	8	17	24	2	27	1	-2	-11	1 046	1 039
Hejtná	541796	KT	176	1	1	1	-	1	-	-	-	176	176
Heřmanova Huť	558869	PS	1 784	10	19	26	4	57	1	-28	-37	1 747	1 759
Hlavňovice	556203	KT	488	4	7	11	-	16	1	-6	-9	479	487
Hlince	566390	PS	65	-	-	1	2	1	-	2	2	67	65
Hlohová	553620	DO	252	-	1	12	-	2	-	10	9	261	253
Hlohovčice	566641	DO	180	-	3	-	-	7	-	-7	-10	170	172
Hlohovice	559806	RO	325	2	4	8	1	14	-	-5	-7	318	320
Hnačov	542083	KT	98	1	-	-	-	5	-	-5	-4	94	93
Hněvnice	530221	PS	107	1	2	4	-	2	-	2	1	108	108
Holoubkov	559814	RO	1 454	10	18	21	2	44	1	-22	-30	1 424	1 435
Holovousy	566730	PS	60	1	-	2	-	-	-	2	3	63	63
Holýšov	553654	DO	4 995	47	30	93	6	100	6	-7	10	5 005	5 005
Honezovice	540668	PJ	230	3	1	7	-	9	-	-2	-	230	230
Hora Svatého Václava	566276	DO	66	-	-	-	1	-	-	1	1	67	67

Obce Plzeňského kraje

Tab. 5.1 Pohyb obyvatelstva v obcích Plzeňského kraje v roce 2014 - celkem

2. pokračování

	Kód obce	Okres	Stav k 1. 1.	Narození	Zemřelí	Přistěhovalí z ČR	Přistěhovalí z ciziny	Vystěhovalí do ČR	Vystěhovalí do ciziny	Přírůstek migrací	Přírůstek celkem	Stav k 31. 12.	Stav k 1. 7.
Horaždovice	556254	KT	5 502	51	76	72	2	120	3	-49	-74	5 428	5 474
Horní Bělá	558877	PS	545	2	9	17	-	14	-	3	-4	541	537
Horní Břiza	558885	PS	4 305	47	61	108	6	114	-	-	-14	4 291	4 290
Horní Kamenice	553662	DO	236	4	5	7	1	14	-	-6	-7	229	237
Horní Kozolupy	541290	TC	240	2	4	12	-	5	-	7	5	245	239
Horní Lukavice	539821	PJ	399	5	1	21	1	10	-	12	16	415	414
Horská Kvilda	542091	KT	66	-	1	2	-	3	-	-1	-2	64	67
Horšice	557722	PJ	414	2	4	1	1	5	-	-3	-5	409	413
Horšovský Týn	553671	DO	4 994	44	42	93	18	133	4	-26	-24	4 970	4 970
Hostouň	553689	DO	1 311	10	13	33	1	25	4	5	2	1 313	1 302
Hošťka	560898	TC	429	5	6	17	2	24	1	-6	-7	422	428
Hradec	557731	PJ	526	7	7	24	2	17	-	9	9	535	529
Hrádek	556301	KT	1 395	14	19	48	-	31	-	17	12	1 407	1 401
Hrádek	559822	RO	2 860	28	35	74	6	69	2	9	2	2 862	2 863
Hradešice	556319	KT	419	2	5	15	-	13	-	2	-1	418	423
Hradiště	541001	RO	33	-	1	-	-	-	-	-	-1	32	32
Hradiště	557749	PJ	215	-	5	3	-	2	-	1	-4	211	214
Hradiště	566179	DO	163	-	1	-	-	4	-	-4	-5	158	160
Hromnice	558915	PS	1 181	11	7	29	3	19	-	13	17	1 198	1 196
Hůrky	559849	RO	236	2	2	5	-	7	-	-2	-2	234	239
Hvozd	558931	PS	266	5	3	3	-	15	-	-12	-10	256	263
Hvožďany	566331	DO	32	-	-	-	-	2	-	-2	-2	30	30
Chanovice	556335	KT	742	6	7	6	-	13	1	-8	-9	733	733
Cheznovice	559857	RO	760	11	5	5	-	21	1	-17	-11	749	760
Chlistov	556343	KT	112	2	-	4	-	5	-	-1	1	113	116
Chlum	540803	RO	46	-	1	-	-	1	-	-1	-2	44	45
Chlum	557773	PJ	223	3	2	11	-	2	-	9	10	233	230
Chlumčany	557781	PJ	2 402	32	22	35	5	81	1	-42	-32	2 370	2 391
Chlumy	540307	PJ	207	1	1	-	-	1	-	-1	-1	206	207
Chocenice	557803	PJ	567	3	7	14	1	17	-	-2	-6	561	562
Chocomyšl	553727	DO	118	1	1	2	-	4	-	-2	-2	116	115
Chodov	553735	DO	771	11	9	16	4	22	-	-2	-	771	773
Chodová Planá	560901	TC	1 835	26	12	53	3	53	-	3	17	1 852	1 839
Chodská Lhota	553743	DO	423	6	2	11	1	14	-	-2	2	425	422
Chodský Újezd	560910	TC	768	7	5	23	-	32	-	-9	-7	761	756
Chomle	541141	RO	62	-	-	1	-	1	-	-	-	62	63
Chotěšov	557838	PJ	2 748	26	28	64	23	45	6	36	34	2 782	2 762
Chotíkov	558940	PS	1 115	9	11	35	1	7	-	29	27	1 142	1 131
Chrást	558966	PM	1 870	19	15	44	3	52	3	-8	-4	1 866	1 874
Chrastavice	553751	DO	388	4	1	2	-	3	-	-1	2	390	388
Chříč	558974	PS	213	1	3	3	-	12	-	-9	-11	202	208
Chudenice	556378	KT	749	2	6	30	1	21	-	10	6	755	747
Chudenín	556386	KT	589	6	5	17	1	20	-	-2	-1	588	591
Chválenice	557846	PM	688	10	8	17	1	19	2	-3	-1	687	687
Janovice nad Úhlavou	556394	KT	2 264	24	26	56	3	49	1	9	7	2 271	2 276
Jarov	558982	PS	135	-	2	7	-	8	-	-1	-3	132	133
Jarov	578541	PJ	224	-	1	5	-	4	-	1	-	224	226
Javor	541869	KT	77	1	3	-	-	4	-	-4	-6	71	76
Ježovy	541753	KT	242	4	1	2	1	11	-	-8	-5	237	242
Kaceřov	558991	PS	134	-	1	4	1	-	-	5	4	138	137
Kakejcov	579017	RO	95	2	1	2	-	8	-	-6	-5	90	94
Kamenec	566811	RO	61	-	1	-	-	-	-	-	-1	60	61

Obce Plzeňského kraje

Tab. 5.1 Pohyb obyvatelstva v obcích Plzeňského kraje v roce 2014 - celkem

3. pokračování

	Kód obce	Okres	Stav k 1. 1.	Narození	Zemřelí	Přistěhovalí z ČR	Přistěhovalí z ciziny	Vystěhovalí do ČR	Vystěhovalí do ciziny	Přírůstek migrací	Přírůstek celkem	Stav k 31. 12.	Stav k 1. 7.
Kamenný Újezd	541150	RO	720	6	7	31	-	24	-	7	6	726	720
Kanice	566144	DO	187	3	2	4	-	-	-	4	5	192	190
Kaničky	553778	DO	26	-	-	1	-	-	-	1	1	27	27
Kařez	559903	RO	632	6	5	30	2	17	-	15	16	648	635
Kařízek	530361	RO	51	1	-	-	-	-	-	-	1	52	52
Kasejovice	557862	PJ	1 271	10	17	35	9	27	1	16	9	1 280	1 275
Kašperské Hory	556432	KT	1 458	11	13	49	2	46	3	2	-	1 458	1 452
Kaznějov	559008	PS	3 140	27	21	59	9	96	-	-28	-22	3 118	3 147
Kbel	557871	PJ	303	1	4	4	-	9	-	-5	-8	295	296
Kbelany	538183	PS	103	2	3	3	-	5	-	-2	-3	100	100
Kdyně	553786	DO	5 242	39	51	140	21	104	4	53	41	5 283	5 284
Kejnice	541826	KT	109	1	-	4	-	3	-	1	2	111	109
Klabava	559911	RO	457	4	3	11	-	8	-	3	4	461	458
Kladruby	559920	RO	167	1	-	4	-	6	-	-2	-1	166	166
Kladruby	560928	TC	1 572	21	6	31	2	48	-	-15	-	1 572	1 576
Klášter	557897	PJ	205	-	3	5	-	1	-	4	1	206	204
Klatovy	555771	KT	22 367	212	247	357	51	378	18	12	-23	22 344	22 348
Klenčí pod Čerchovem	553794	DO	1 293	10	10	50	1	43	3	5	5	1 298	1 306
Klenová	541851	KT	125	-	3	-	-	1	-	-1	-4	121	123
Kočín	578771	PS	120	4	1	6	-	2	-	4	7	127	120
Kočov	541559	TC	196	6	3	8	2	9	-	1	4	200	201
Kokašice	541494	TC	259	1	2	18	-	26	-	-8	-9	250	254
Kolinec	556467	KT	1 439	15	5	39	1	31	4	5	15	1 454	1 449
Koloveč	553816	DO	1 003	13	8	14	-	24	-	-10	-5	998	1 004
Konstantinovy Lázně	560952	TC	910	3	10	27	-	18	-	9	2	912	909
Kopidlo	559024	PS	130	2	1	3	-	4	-	-1	-	130	132
Kornatice	579033	RO	168	1	-	8	1	9	-	-	1	169	168
Koryta	559032	PS	133	1	2	1	-	1	-	-	-1	132	131
Kostelec	503916	TC	521	8	3	49	1	13	-	37	42	563	526
Kotovice	540633	PJ	314	7	4	6	-	12	-	-6	-3	311	310
Kout na Šumavě	553824	DO	1 150	12	11	30	-	34	-	-4	-3	1 147	1 155
Kovčín	578177	KT	79	1	-	2	-	1	-	1	2	81	80
Kozlovice	540200	PJ	94	1	-	2	-	11	-	-9	-8	86	86
Kozojedy	559041	PS	588	6	5	12	-	10	-	2	3	591	584
Kozolupy	559059	PS	1 009	12	12	33	2	21	-	14	14	1 023	1 015
Kožlany	559067	PS	1 396	15	17	31	2	44	-	-11	-13	1 383	1 382
Kralovice	559075	PS	3 504	24	36	86	3	73	1	15	3	3 507	3 512
Kramolín	557943	PJ	110	1	1	4	-	3	-	1	1	111	113
Krašovice	559083	PS	388	6	4	5	-	14	-	-9	-7	381	383
Krsy	559091	PS	241	4	3	8	-	12	-	-4	-3	238	239
Křelovice	559105	PS	228	3	1	3	1	2	-	2	4	232	229
Křenice	556505	KT	188	1	2	10	-	4	-	6	5	193	188
Křenovy	553832	DO	136	-	2	1	-	4	-	-3	-5	131	134
Kšice	560979	TC	210	4	3	6	-	11	-	-5	-4	206	209
Kunějovice	559121	PS	152	4	1	8	1	5	-	4	7	159	157
Kvášňovice	541931	KT	119	-	1	3	-	2	-	1	-	119	116
Kvíčovice	553841	DO	375	4	8	15	-	7	-	8	4	379	369
Kyšice	559130	PM	901	8	5	30	-	9	-	21	24	925	915
Ledce	559148	PS	793	11	8	17	-	19	-	-2	1	794	796
Lesná	561002	TC	452	3	2	12	-	14	1	-3	-2	450	451
Lestkov	561011	TC	417	4	5	9	2	14	-	-3	-4	413	412

Obce Plzeňského kraje

Tab. 5.1 Pohyb obyvatelstva v obcích Plzeňského kraje v roce 2014 - celkem

4. pokračování

	Kód obce	Okres	Stav k 1. 1.	Narození	Zemřelí	Přistěhovalí z ČR	Přistěhovalí z ciziny	Vystěhovalí do ČR	Vystěhovalí do ciziny	Přírůstek migrací	Přírůstek celkem	Stav k 31. 12.	Stav k 1. 7.
Letiny	557951	PJ	669	13	12	22	-	12	-	10	11	680	677
Letkov	540561	PM	624	4	2	37	3	17	-	23	25	649	627
Lhota pod Radčem	567001	RO	322	7	3	5	1	4	1	1	5	327	322
Lhotka u Radnic	559946	RO	66	1	2	1	-	2	-	-1	-2	64	65
Lhůta	578606	PM	174	1	1	2	-	1	-	1	1	175	173
Libkov	553859	DO	113	-	-	-	-	-	-	-	-	113	113
Liblín	559954	RO	282	-	19	15	1	8	-	8	-11	271	276
Líně	559164	PS	2 490	28	21	101	5	82	2	22	29	2 519	2 504
Lisov	540064	PJ	116	2	1	3	-	4	-	-1	-	116	118
Lišina	540617	PJ	157	2	3	6	-	2	-	4	3	160	160
Líšná	559962	RO	179	4	2	9	-	5	-	4	6	185	179
Líšňany	559172	PS	719	13	4	26	-	17	1	8	17	736	723
Líté	566420	PS	214	5	6	5	2	10	-	-3	-4	210	215
Litohlavy	553611	RO	494	3	5	18	1	12	-	7	5	499	497
Lochovice	566462	PS	116	-	-	5	-	5	-	-	-	116	117
Lom u Tachova	541702	TC	410	6	1	9	1	10	-	-	5	415	411
Lomec	578070	KT	129	1	-	2	-	3	-	-1	-	129	129
Losiná	558001	PM	1 246	9	4	28	-	22	-	6	11	1 257	1 247
Loučim	553867	DO	130	-	1	-	-	5	-	-5	-6	124	130
Louňová	558010	PJ	79	1	1	7	-	-	-	7	7	86	85
Loza	566446	PS	260	1	5	9	-	10	-	-1	-5	255	257
Lužany	558028	PJ	656	4	7	16	-	16	-	-	-3	653	651
Luženičky	553891	DO	334	1	-	17	-	2	-	15	16	350	334
Malý Bor	556629	KT	536	7	9	11	-	10	-	1	-1	535	534
Manětín	559202	PS	1 165	9	16	18	-	34	-	-16	-23	1 142	1 161
Maňovice	578410	KT	34	-	-	8	-	-	-	8	8	42	34
Meclov	553913	DO	1 106	20	8	34	-	34	1	-1	11	1 117	1 123
Měčín	556637	KT	1 153	13	17	21	2	24	-	-1	-5	1 148	1 147
Medový Újezd	579009	RO	232	1	6	7	-	5	-	2	-3	229	228
Měcholupy	539716	PJ	235	5	1	2	-	1	-	1	5	240	236
Merklín	558044	PJ	1 167	19	15	47	-	15	2	30	34	1 201	1 198
Město Touškov	559211	PS	2 063	17	23	65	3	47	1	20	14	2 077	2 073
Mešno	579084	RO	89	-	2	-	-	-	-	-	-2	87	87
Mezholezy (dříve okres Domažlice)	553921	DO	94	1	4	-	-	-	-	-	-3	91	91
Mezholezy (dříve okres Horš. Týn)	553930	DO	136	-	1	7	-	5	-	2	1	137	138
Mezihoří	578461	KT	65	-	1	-	-	1	-	-1	-2	63	64
Milavče	553948	DO	588	5	4	18	-	1	-	17	18	606	599
Mileč	558052	PJ	398	2	6	11	-	15	-	-4	-8	390	392
Milínov	530140	PJ	190	2	-	4	-	2	-	2	4	194	191
Milíře	541532	TC	242	3	-	10	3	17	-	-4	-1	241	238
Mirošov	559997	RO	2 233	18	55	84	2	48	2	36	-1	2 232	2 235
Mířkov	553956	DO	267	5	4	32	1	8	-	25	26	293	281
Míšov	546399	PJ	109	2	2	1	-	7	-	-6	-6	103	105
Mladotice	559237	PS	563	3	4	8	-	17	-	-9	-10	553	555
Mladý Smolivec	558061	PJ	731	10	8	19	2	26	1	-6	-4	727	727
Mlečice	560006	RO	309	3	6	15	-	14	-	1	-2	307	303
Mlýnské Struhadlo	542059	KT	51	-	1	-	-	4	-	-4	-5	46	50
Mnichov	566292	DO	240	3	7	7	1	10	-	-2	-6	234	241
Močerady	599174	DO	62	-	-	1	-	4	-	-3	-3	59	59
Modrava	542148	KT	70	-	-	-	-	-	-	-	-	70	70

Obce Plzeňského kraje

Tab. 5.1 Pohyb obyvatelstva v obcích Plzeňského kraje v roce 2014 - celkem

5. pokračování

	Kód obce	Okres	Stav k 1. 1.	Narození	Zemřelí	Přistěhovalí z ČR	Přistěhovalí z ciziny	Vystěhovalí do ČR	Vystěhovalí do ciziny	Přírůstek migrací	Přírůstek celkem	Stav k 31. 12.	Stav k 1. 7.
Mohelnice	558079	PJ	62	-	1	-	-	-	-	-	-1	61	61
Mochtín	556718	KT	997	12	17	41	1	14	4	24	19	1 016	1 017
Mokrosuky	556726	KT	132	2	1	2	-	2	-	-	1	133	130
Mokrouše	540641	PM	228	3	-	7	1	9	-	-1	2	230	230
Mrákov	553981	DO	1 153	10	11	13	-	23	-	-10	-11	1 142	1 148
Mrtník	559245	PS	343	7	2	6	-	9	-	-3	2	345	341
Mutěšín	553999	DO	245	1	2	17	-	7	-	10	9	254	255
Myslínka	566543	PS	183	3	3	10	-	-	-	10	10	193	192
Myslív	556734	KT	431	3	5	11	-	16	-	-5	-7	424	427
Myslovice	541745	KT	130	2	-	-	-	1	-	-1	1	131	132
Mýto	560014	RO	1 504	12	25	38	5	13	-	30	17	1 521	1 514
Nadryby	559253	PS	117	2	1	1	1	3	-	-1	-	117	119
Nalžovské Hory	556751	KT	1 180	11	19	21	1	35	-	-13	-21	1 159	1 171
Nebílovy	540340	PJ	336	3	3	6	-	5	-	1	1	337	335
Nečtiny	559261	PS	622	2	9	14	1	14	-	1	-6	616	614
Nehodiv	578223	KT	73	1	1	-	-	1	-	-1	-1	72	72
Nekmíř	559270	PS	464	9	2	13	1	7	2	5	12	476	474
Nekvasovy	558095	PJ	164	2	1	4	-	7	-	-3	-2	162	159
Nemanice	554006	DO	260	3	2	17	-	17	1	-1	-	260	252
Němčice	599166	DO	129	-	4	3	-	3	-	-	-4	125	128
Němčovice	566837	RO	147	1	1	1	-	-	-	1	1	148	148
Nepomuk	558109	PJ	3 818	33	34	84	4	126	6	-44	-45	3 773	3 812
Netunice	558117	PJ	195	1	2	5	-	2	-	3	2	197	196
Neuměř	554022	DO	138	2	3	3	-	1	-	2	1	139	138
Neurazy	558125	PJ	897	5	9	14	-	11	-	3	-1	896	894
Nevíd	541192	RO	180	2	-	-	1	2	-	-1	1	181	181
Nevolice	554031	DO	173	1	-	5	-	5	-	-	1	174	177
Nevřeň	559288	PS	272	2	1	7	1	1	-	7	8	280	275
Nezamyslice	578533	KT	217	1	-	4	-	12	-	-8	-7	210	213
Nezbavětice	553590	PM	211	1	2	5	-	2	-	3	2	213	212
Nezdice	542296	PJ	209	1	2	7	-	5	-	2	1	210	209
Nezdice na Šumavě	556815	KT	324	1	5	10	-	5	1	4	-	324	323
Nezdřev	540102	PJ	105	-	1	7	-	4	-	3	2	107	110
Nezvěstice	558141	PM	1 441	18	16	31	2	38	2	-7	-5	1 436	1 430
Nová Ves	540269	PJ	267	4	2	21	-	5	-	16	18	285	273
Nová Ves	599131	DO	141	2	3	3	-	3	1	-1	-2	139	142
Nové Mitrovce	558176	PJ	323	1	9	6	-	10	-	-4	-12	311	320
Nový Kramolín	554057	DO	225	-	-	7	-	20	-	-13	-13	212	216
Nýrsko	556831	KT	4 978	33	45	87	16	107	5	-9	-21	4 957	4 945
Nýřany	559300	PS	7 112	69	65	142	10	165	2	-15	-11	7 101	7 124
Obora	541443	TC	115	2	-	12	-	4	-	8	10	125	116
Obora	559318	PS	520	2	4	11	-	10	-	1	-1	519	518
Obytce	541915	KT	208	2	1	7	-	4	1	2	3	211	210
Olbramov	566888	TC	48	-	1	2	-	3	-	-1	-2	46	45
Olšany	541958	KT	200	1	-	7	-	3	-	4	5	205	204
Oplot	539783	PJ	331	2	4	6	-	3	-	3	1	332	331
Osek	560057	RO	1 306	12	8	23	-	21	3	-1	3	1 309	1 308
Oselce	558184	PJ	337	5	3	9	-	10	1	-2	-	337	336
Ostrov u Bezdružic	559326	PS	204	2	2	3	1	2	-	2	2	206	210
Ostrovec-Lhotka	566993	RO	100	-	1	1	-	2	-	-1	-2	98	97
Ostřetice	578061	KT	64	2	1	3	-	-	-	3	4	68	65

Obce Plzeňského kraje

Tab. 5.1 Pohyb obyvatelstva v obcích Plzeňského kraje v roce 2014 - celkem

6. pokračování

	Kód obce	Okres	Stav k 1. 1.	Narození	Zemřelí	Přistěhovalí z ČR	Přistěhovalí z ciziny	Vystěhovalí do ČR	Vystěhovalí do ciziny	Přírůstek migrací	Přírůstek celkem	Stav k 31. 12.	Stav k 1. 7.
Osvračín	554073	DO	593	5	8	20	1	13	1	7	4	597	594
Ošelín	541681	TC	158	3	2	24	-	16	-	8	9	167	163
Otěšice	540293	PJ	138	2	4	1	-	2	-	-1	-3	135	135
Otov	566209	DO	102	2	4	1	-	4	-	-3	-5	97	97
Pačejov	556912	KT	784	5	6	18	-	15	4	-1	-2	782	783
Pařezov	599182	DO	158	1	-	15	-	1	1	13	14	172	163
Pasečnice	554081	DO	194	1	1	3	1	2	-	2	2	196	197
Pastuchovice	566781	PS	71	1	2	6	-	1	-	5	4	75	72
Pec	554090	DO	232	2	5	12	-	6	-	6	3	235	229
Pelechy	566373	DO	77	1	1	1	-	1	-	-	-	77	76
Pernarec	559334	PS	769	4	5	13	3	18	-	-2	-3	766	767
Petrovice u Sušice	556921	KT	598	8	4	15	-	13	-	2	6	604	597
Planá	561134	TC	5 465	57	63	128	13	157	13	-29	-35	5 430	5 438
Pláně	530336	PS	265	-	3	3	-	8	-	-5	-8	257	262
Plánice	556955	KT	1 671	14	21	35	1	44	-	-8	-15	1 656	1 657
Plasy	559351	PS	2 617	26	30	63	5	63	7	-2	-6	2 611	2 619
Plešnice	559369	PS	277	3	1	6	1	-	-	7	9	286	279
Plískov	566861	RO	123	2	2	5	-	4	1	-	-	123	119
Plzeň	554791	PM	168 034	1 775	1 714	3 097	1 106	2 846	419	938	999	169 033	168 377
Přovany	559377	PS	410	2	6	12	-	10	-	2	-2	408	407
Poběžovice	554111	DO	1 600	16	15	42	2	48	1	-5	-4	1 596	1 605
Pocinovice	554120	DO	570	4	5	7	-	17	-	-10	-11	559	563
Poděvousy	566365	DO	251	2	3	7	-	7	-	-	-1	250	252
Podmoky	551686	KT	169	1	3	-	-	1	-	-1	-3	166	166
Podmoky	560081	RO	266	1	3	1	-	4	-	-3	-5	261	263
Polánka	553565	PJ	46	-	-	2	-	2	-	-	-	46	46
Poleň	541788	KT	295	-	3	3	-	10	-	-7	-10	285	291
Postřekov	554138	DO	1 113	9	10	25	-	15	-	10	9	1 122	1 110
Potvorov	530247	PS	131	-	2	6	-	2	-	4	2	133	130
Prádlo	558231	PJ	268	1	4	3	-	8	-	-5	-8	260	261
Prášíly	556084	KT	155	-	-	3	-	6	-	-3	-3	152	150
Prostiboř	541486	TC	135	1	2	8	-	6	-	2	1	136	132
Předenice	540412	PJ	214	1	5	14	-	10	-	4	-	214	216
Předslav	557005	KT	730	8	3	31	1	12	-	20	25	755	743
Přehýšov	559393	PS	455	4	5	24	1	19	1	5	4	459	466
Přestavky	530131	PJ	225	-	3	5	-	4	-	1	-2	223	221
Přeštice	558249	PJ	7 165	69	56	131	18	199	3	-53	-40	7 125	7 153
Přichovice	558257	PJ	1 082	14	12	36	3	30	-	9	11	1 093	1 089
Příkosice	579131	RO	413	5	5	5	1	9	-	-3	-3	410	410
Přimda	561151	TC	1 544	23	11	78	6	87	6	-9	3	1 547	1 555
Příšov	567086	PS	280	1	4	6	-	2	-	4	1	281	277
Přívětice	560111	RO	207	-	-	4	-	3	-	1	1	208	208
Ptenín	558265	PJ	199	1	4	3	1	4	-	-	-3	196	198
Puclice	554154	DO	346	3	1	9	-	10	1	-2	-	346	346
Rabí	557013	KT	502	7	6	15	-	9	2	4	5	507	506
Radkovice	540421	PJ	107	1	2	1	-	-	-	1	-	107	105
Radnice	560120	RO	1 789	12	21	33	3	40	1	-5	-14	1 775	1 791
Raková	566942	RO	237	4	1	8	-	7	-	1	4	241	241
Rejštejn	557021	KT	246	-	3	5	-	5	1	-1	-4	242	241
Rochlov	559423	PS	252	4	-	10	-	8	-	2	6	258	253
Rokycany	559717	RO	14 002	154	150	271	63	291	18	25	29	14 031	13 997
Roupov	558290	PJ	256	2	4	7	-	4	-	3	1	257	254

Obce Plzeňského kraje

Tab. 5.1 Pohyb obyvatelstva v obcích Plzeňského kraje v roce 2014 - celkem

7. pokračování

	Kód obce	Okres	Stav k 1. 1.	Narození	Zemřelí	Přistěhovalí z ČR	Přistěhovalí z ciziny	Vystěhovalí do ČR	Vystěhovalí do ciziny	Přírůstek migrací	Přírůstek celkem	Stav k 31. 12.	Stav k 1. 7.
Rozvadov	561169	TC	750	12	5	22	6	54	6	-32	-25	725	730
Rybnice	559431	PS	514	4	3	12	-	9	-	3	4	518	516
Rybník	554189	DO	180	1	-	8	1	-	-	9	10	190	186
Řeňče	558303	PJ	899	13	5	9	-	12	-	-3	5	904	905
Sebečice	560146	RO	67	-	-	2	-	-	-	2	2	69	69
Seč	558311	PJ	296	7	4	16	1	9	-	8	11	307	295
Sedlec	530271	PS	101	3	1	8	-	8	-	-	2	103	103
Sedliště	540692	PJ	108	-	-	2	-	3	-	-1	-1	107	108
Semněvice	554201	DO	187	2	1	20	-	5	-	15	16	203	195
Sirá	546488	RO	125	2	1	7	-	6	-	1	2	127	125
Skapce	579467	TC	101	-	2	4	-	3	-	1	-1	100	101
Skašov	539937	PJ	245	2	3	2	-	4	-	-2	-3	242	243
Skomelno	566845	RO	211	2	2	3	-	2	-	1	1	212	214
Skořice	506664	RO	248	1	4	8	-	7	1	-	-3	245	249
Slatina	566748	PS	72	-	1	-	-	3	-	-3	-4	68	72
Slatina	578436	KT	102	-	1	3	1	-	-	4	3	105	104
Smědčice	540722	RO	270	2	1	4	-	8	-	-4	-3	267	266
Soběkury	558346	PJ	612	5	3	6	-	19	-	-13	-11	601	600
Soběšice	557099	KT	380	8	4	7	-	4	2	1	5	385	381
Spálené Poříčí	558362	PJ	2 681	29	30	60	2	47	2	13	12	2 693	2 683
Spáňov	554251	DO	181	2	-	1	-	-	-	1	3	184	183
Srbice	554260	DO	382	2	1	15	-	11	-	4	5	387	386
Srby	540676	PJ	173	1	3	3	-	4	1	-2	-4	169	171
Srby	554278	DO	421	4	6	18	-	7	1	10	8	429	416
Srní	557111	KT	252	1	4	2	2	5	-	-1	-4	248	249
Staňkov	554294	DO	3 248	25	34	92	4	54	5	37	28	3 276	3 255
Staré Sedliště	561185	TC	1 311	17	12	48	4	62	4	-14	-9	1 302	1 294
Staré Sedlo	561193	TC	241	-	1	5	3	5	-	3	2	243	246
Starý Plzenec	558371	PM	4 955	48	46	114	6	95	5	20	22	4 977	4 962
Stod	558389	PJ	3 675	34	35	82	7	84	4	1	-	3 675	3 658
Strašice	560162	RO	2 447	20	23	53	11	45	1	18	15	2 462	2 436
Strašín	557129	KT	344	3	7	6	-	24	-	-18	-22	322	336
Stráž	554316	DO	232	-	2	12	-	7	-	5	3	235	233
Stráž	561207	TC	1 112	5	9	38	1	25	1	13	9	1 121	1 110
Strážov	557137	KT	1 368	12	12	29	13	13	-	29	29	1 397	1 386
Střelice	540056	PJ	151	1	1	1	-	10	-	-9	-9	142	140
Stříbro	561215	TC	7 769	66	67	154	17	187	6	-22	-23	7 746	7 749
Střížovice	558401	PJ	380	4	4	9	1	6	-	4	4	384	382
Studánka	561223	TC	464	3	4	16	-	11	2	3	2	466	462
Studená	553603	PS	39	-	1	-	-	-	-	-	-1	38	38
Sulislav	561231	TC	214	-	1	1	-	5	-	-4	-5	209	213
Sušice	557153	KT	11 277	118	138	190	8	190	8	-	-20	11 257	11 301
Svéradice	557161	KT	325	1	2	10	-	5	-	5	4	329	332
Svojkovice	541176	RO	407	4	3	5	-	10	-	-5	-4	403	404
Svojšíň	561258	TC	424	8	1	25	1	18	-	8	15	439	424
Sytno	557081	TC	344	6	1	10	-	23	-	-13	-8	336	337
Štáhlavy	558427	PM	2 472	24	20	52	6	33	-	25	29	2 501	2 493
Štěnovice	558435	PJ	1 878	22	12	88	-	44	1	43	53	1 931	1 923
Štěnovický Borek	539741	PM	534	7	2	19	-	9	1	9	14	548	542
Štichov	566101	DO	75	3	2	1	-	-	-	1	2	77	76
Štichovice	578797	PS	120	-	-	-	-	1	-	-1	-1	119	119
Štítov	579343	RO	57	2	1	5	-	1	-	4	5	62	58



Obce Plzeňského kraje

Tab. 5.1 Pohyb obyvatelstva v obcích Plzeňského kraje v roce 2014 - celkem

8. pokračování

	Kód obce	Okres	Stav k 1. 1.	Narození	Zemřelí	Přistěhovalí z ČR	Přistěhovalí z ciziny	Vystěhovalí do ČR	Vystěhovalí do ciziny	Přírůstek migrací	Přírůstek celkem	Stav k 31. 12.	Stav k 1. 7.
Švihov	557200	KT	1 702	19	21	34	2	43	-	-7	-9	1 693	1 678
Tachov	560715	TC	12 570	106	109	284	79	266	26	71	68	12 638	12 612
Tatiná	578983	PS	244	1	5	13	-	3	-	10	6	250	249
Těně	560189	RO	265	2	4	6	-	-	-	6	4	269	267
Terešov	566802	RO	149	-	1	6	-	2	-	4	3	152	152
Těškov	546526	RO	305	-	7	11	-	4	-	7	-	305	307
Tis u Blatna	559482	PS	102	1	1	4	-	4	-	-	-	102	101
Tisová	541621	TC	472	5	5	19	-	26	1	-8	-8	464	468
Tlučná	559491	PS	3 141	29	29	117	6	67	3	53	53	3 194	3 166
Tlumačov	554341	DO	422	2	3	11	-	7	-	4	3	425	423
Tojice	578614	PJ	89	-	1	6	-	4	-	2	1	90	88
Trhanov	554359	DO	551	-	3	13	-	14	1	-2	-5	546	552
Trnová	559504	PS	858	7	7	34	-	14	-	20	20	878	866
Trokavec	579246	RO	88	-	3	9	-	1	-	8	5	93	91
Trpísty	561291	TC	245	-	4	2	-	6	-	-4	-8	237	243
Třebčice	578592	PJ	119	1	1	5	3	1	2	5	5	124	124
Třemešné	561304	TC	375	1	3	12	-	11	-	1	-1	374	371
Třemošná	559521	PS	4 935	46	44	134	9	127	3	13	15	4 950	4 941
Tužice	553522	KT	88	-	-	1	-	1	-	-	-	88	87
Týček	546534	RO	203	1	2	8	-	11	-	-3	-4	199	197
Tymákov	558460	PM	893	9	9	39	-	12	1	26	26	919	908
Týnec	541885	KT	326	5	3	18	-	7	-	11	13	339	331
Týniště	539929	PJ	49	-	2	1	-	2	-	-1	-3	46	46
Úboč	566161	DO	109	3	-	6	-	1	-	5	8	117	114
Úherce	546411	PS	340	4	2	21	1	8	1	13	15	355	342
Újezd	554383	DO	414	2	3	10	-	13	-	-3	-4	410	411
Újezd nade Mží	566594	PS	97	1	-	6	-	4	-	2	3	100	99
Újezd u Plánice	578321	KT	112	-	2	1	-	4	-	-3	-5	107	111
Újezd u Svatého Kříže	546551	RO	230	2	1	6	-	9	-	-3	-2	228	224
Úlice	559555	PS	487	5	4	11	-	13	-	-2	-1	486	481
Úněhle	541435	TC	128	-	1	-	-	2	-	-2	-3	125	126
Únějovice	554391	DO	100	3	1	-	-	2	-	-2	-	100	102
Úněšov	559563	PS	552	5	6	13	-	9	2	2	1	553	549
Únětice	540528	PJ	139	1	1	2	1	2	-	1	1	140	136
Úsilov	554405	DO	138	1	1	4	-	8	-	-4	-4	134	139
Úterý	559571	PS	468	4	2	19	-	13	-	6	8	476	471
Útušice	558486	PJ	660	4	8	17	-	18	-	-1	-5	655	652
Vejprnice	559580	PS	3 932	45	32	157	8	87	5	73	86	4 018	3 956
Vejvanov	560227	RO	238	3	2	6	1	12	-	-5	-4	234	235
Velečín	578924	PS	64	1	-	-	-	4	-	-4	-3	61	63
Velhartice	557366	KT	870	3	12	18	-	32	4	-18	-27	843	856
Velké Hydčice	557374	KT	252	4	1	7	1	4	-	4	7	259	256
Velký Bor	557382	KT	569	7	7	16	-	16	1	-1	-1	568	570
Velký Malahov	554413	DO	283	3	3	3	-	33	-	-30	-30	253	272
Ves Touškov	558494	PJ	344	4	4	15	-	12	-	3	3	347	346
Veselá	560235	RO	285	2	1	4	-	8	-	-4	-3	282	281
Vidice	554421	DO	166	3	1	-	1	10	-	-9	-7	159	164
Vísky	579289	RO	45	1	-	1	-	1	-	-	1	46	46
Vlčí	566691	PJ	61	1	1	1	-	4	-	-3	-3	58	60
Vlčtejn	540706	PJ	93	-	1	-	-	9	-	-9	-10	83	87
Vlkanov	566250	DO	132	1	2	1	-	5	-	-4	-5	127	130
Vochov	559601	PS	762	11	3	43	-	33	2	8	16	778	763

Obce Plzeňského kraje

Tab. 5.1 Pohyb obyvatelstva v obcích Plzeňského kraje v roce 2014 - celkem

dokončení

	Kód obce	Okres	Stav k 1. 1.	Narození	Zemřelí	Přistěhovalí z ČR	Přistěhovalí z ciziny	Vystěhovalí do ČR	Vystěhovalí do ciziny	Přírůstek migrací	Přírůstek celkem	Stav k 31. 12.	Stav k 1. 7.
Volduchy	560251	RO	1 110	18	6	40	1	26	2	13	25	1 135	1 129
Vranov	579491	TC	170	-	2	5	1	7	-	-1	-3	167	170
Vrčeň	558559	PJ	330	1	4	6	-	6	-	-	-3	327	331
Vrhavěč	557455	KT	911	6	5	17	-	12	-	5	6	917	915
Vřeskovice	566055	KT	303	4	6	12	-	4	-	8	6	309	304
Vstíř	558567	PJ	476	6	5	9	-	5	-	4	5	481	477
Všehrady	566497	PS	56	-	1	-	-	1	-	-1	-2	54	55
Všekary	566071	DO	117	-	1	1	-	2	-	-1	-2	115	117
Všenice	566799	RO	256	2	2	14	1	8	-	7	7	263	256
Všepadly	554448	DO	43	-	3	3	-	-	-	3	-	43	44
Všeruby	554456	DO	814	5	7	16	1	38	-	-21	-23	791	809
Všeruby	559628	PS	1 318	19	9	53	4	35	2	20	30	1 348	1 330
Výrov	566969	PS	453	5	3	2	-	4	-	-2	-	453	454
Vysoká Libyně	530280	PS	239	2	3	8	1	11	-	-2	-3	236	240
Zadní Chodov	541362	TC	258	2	2	5	1	14	-	-8	-8	250	253
Zahořany	554464	DO	981	8	7	22	-	23	-	-1	-	981	982
Zahrádka	578827	PS	147	1	1	1	-	-	-	1	1	148	148
Záchlumí	541664	TC	374	2	4	27	-	18	-	9	7	381	384
Zavlekov	557463	KT	421	4	5	6	-	5	-	1	-	421	423
Zbiroh	560260	RO	2 477	20	32	64	3	68	-	-1	-13	2 464	2 479
Zborovy	578312	KT	115	-	4	3	-	4	-	-1	-5	110	109
Zbůch	559661	PS	2 231	22	16	53	3	78	-	-22	-16	2 215	2 214
Zdemyslice	558583	PJ	574	9	3	9	-	8	-	1	7	581	576
Zemětice	558591	PJ	261	3	2	11	-	7	-	4	5	266	266
Zhoř	541460	TC	133	3	2	14	-	12	-	2	3	136	133
Zruč-Senec	559679	PS	3 097	31	32	73	2	56	4	15	14	3 111	3 097
Zvíkovec	541061	RO	181	2	1	4	-	1	-	3	4	185	184
Žákava	530182	PJ	453	7	4	16	-	11	-	5	8	461	454
Ždánov	554472	DO	152	1	-	3	-	2	1	-	1	153	152
Ždírec	558605	PJ	456	3	7	20	-	11	-	9	5	461	454
Železná Ruda	557528	KT	1 765	22	8	34	12	72	8	-34	-20	1 745	1 758
Žihle	559695	PS	1 407	9	10	33	1	49	-	-15	-16	1 391	1 402
Žihobce	557536	KT	616	4	10	18	-	22	-	-4	-10	606	616
Žichovice	557544	KT	672	7	2	13	-	25	-	-12	-7	665	664
Žilov	559709	PS	418	5	5	10	1	5	-	6	6	424	421
Žinkovy	558630	PJ	880	13	23	32	-	20	2	10	-	880	881
Životice	540137	PJ	43	-	2	2	-	1	-	1	-1	42	41

Obce Plzeňského kraje

Tab. 5.1 Pohyb obyvatelstva v obcích Plzeňského kraje v roce 2014 - muži

	Kód obce	Okres	Stav k 1. 1.	Narození	Zemřelí	Přistěhovalí z ČR	Přistěhovalí z ciziny	Vystěhovalí do ČR	Vystěhovalí do ciziny	Přírůstek migrací	Přírůstek celkem	Stav k 31. 12.	Stav k 1. 7.
Babylon	553433	DO	162	1	1	6	-	1	1	4	4	166	165
Bdeněves	566756	PS	339	-	-	15	-	10	-	5	5	344	340
Běhařov	541842	KT	120	-	-	-	3	3	-	-	-	120	119
Bělá nad Radbuzou	553441	DO	920	9	8	22	3	20	1	4	5	925	921
Benešovice	560723	TC	79	-	-	11	2	5	-	8	8	87	80
Běšiny	555797	KT	420	5	4	2	-	4	1	-3	-2	418	422
Bezděkov	541095	RO	64	-	-	1	-	-	1	-	-	64	65
Bezděkov	555801	KT	462	9	8	8	-	9	2	-3	-2	460	461
Bezdružice	560740	TC	457	7	3	13	1	14	-	-	4	461	453
Bezvěrov	558656	PS	343	6	6	8	1	8	-	1	1	344	344
Bílov	530239	PS	42	1	-	1	1	-	-	2	3	45	45
Biřkov	578088	KT	61	-	-	1	-	3	-	-2	-2	59	60
Blatnice	558672	PS	401	6	2	14	1	12	-	3	7	408	402
Blažim	566764	PS	36	-	1	1	-	1	-	-	-1	35	37
Blížejov	553450	DO	757	8	9	16	1	19	-	-2	-3	754	749
Blovice	557587	PJ	2 009	15	21	46	2	35	1	12	6	2 015	2 002
Bohy	566471	PS	61	1	2	6	-	2	-	4	3	64	64
Bolešiny	555835	KT	367	3	2	9	-	7	-	2	3	370	365
Bolkov	540463	PJ	25	1	1	-	-	1	-	-1	-1	24	26
Bor	560758	TC	2 072	19	19	61	10	68	9	-6	-6	2 066	2 085
Borovno	566705	PJ	43	-	3	2	-	-	-	2	-1	42	41
Borovy	542156	PJ	119	-	2	3	-	3	-	-	-2	117	117
Brniřov	566136	DO	199	-	2	4	-	3	-	1	-1	198	198
Brod nad Tichou	541605	TC	127	2	2	1	1	5	-	-3	-3	124	123
Brodeslavy	566489	PS	35	-	-	1	-	1	-	-	-	35	34
Broumov	541401	TC	68	-	-	5	-	4	-	1	1	69	69
Břasy	559725	RO	1 105	12	12	25	-	22	1	2	2	1 107	1 101
Březina	559733	RO	190	4	5	4	-	4	2	-2	-3	187	189
Břežany	541923	KT	97	-	1	1	-	-	-	1	-	97	97
Bučí	558699	PS	77	2	-	11	-	2	-	9	11	88	80
Budětice	555894	KT	156	1	3	6	-	5	-	1	-1	155	152
Bujesily	559741	RO	30	-	-	3	-	-	-	3	3	33	33
Buková	546372	PJ	123	-	3	1	-	3	-	-2	-5	118	120
Bukovec	553506	DO	35	1	-	3	1	-	-	4	5	40	39
Bukovník	530085	KT	39	-	2	-	-	4	-	-4	-6	33	36
Bušovice	559750	RO	304	5	3	7	1	4	1	3	5	309	310
Cebiv	560782	TC	139	2	2	3	-	8	-	-5	-5	134	135
Cekov	559768	RO	71	2	1	-	-	1	-	-1	-	71	72
Ctiboř	579459	TC	173	-	1	1	-	6	-	-5	-6	167	169
Čachrov	555941	KT	295	1	2	11	-	9	-	2	1	296	291
Částkov	560804	TC	186	1	2	8	3	5	-	6	5	191	193
Čečovice	566080	DO	54	-	-	5	1	1	-	5	5	59	60
Čeminy	558711	PS	126	2	3	-	-	2	-	-2	-3	123	124
Čermná	553514	DO	117	1	3	2	-	3	-	-1	-3	114	118
Černíkov	553531	KT	163	2	-	5	-	9	-	-4	-2	161	162
Černikovice	566632	PS	32	-	1	1	-	-	-	1	-	32	32
Černošín	560812	TC	574	11	3	22	2	18	-	6	14	588	580
Černovice	566098	DO	81	-	3	1	1	6	-	-4	-7	74	79
Čerňovice	530328	PS	75	-	-	10	1	-	-	11	11	86	82
Červené Poříčí	542172	KT	125	1	1	2	1	3	1	-1	-1	124	124
Česká Bříza	558745	PS	267	7	3	7	1	6	-	2	6	273	270
Česká Kubice	553549	DO	453	4	3	20	5	13	3	9	10	463	456

Obce Plzeňského kraje

Tab. 5.1 Pohyb obyvatelstva v obcích Plzeňského kraje v roce 2014 - muži

1. pokračování

	Kód obce	Okres	Stav k 1. 1.	Narození	Zemřeli	Přistěhovalí z ČR	Přistěhovalí z ciziny	Vystěhovalí do ČR	Vystěhovalí do ciziny	Přírůstek migrací	Přírůstek celkem	Stav k 31. 12.	Stav k 1. 7.
Čihaň	542024	KT	97	1	1	3	-	1	1	1	1	98	96
Čilá	540927	RO	8	-	1	-	-	-	-	-	-1	7	7
Čimice	578495	KT	86	-	-	2	-	2	-	-	-	86	86
Čížice	557641	PJ	263	7	4	4	-	2	-	2	5	268	267
Čížkov	557650	PJ	349	3	6	10	2	9	-	3	-	349	348
Čmelíny	578568	PJ	71	3	-	-	-	1	-	-1	2	73	73
Dešenice	556041	KT	340	1	4	15	2	11	-	6	3	343	338
Díly	553557	DO	197	-	2	-	-	6	-	-6	-8	189	193
Dlažov	556068	KT	240	2	4	8	-	14	-	-6	-8	232	236
Dlouhá Ves	556076	KT	451	2	3	14	-	10	1	3	2	453	449
Dlouhý Újezd	560839	TC	205	1	1	5	1	8	3	-5	-5	200	206
Dnešice	557668	PJ	416	1	2	13	2	6	-	9	8	424	421
Dobršín	530123	KT	50	-	-	1	-	-	-	1	1	51	51
Dobřany	557676	PJ	3 028	45	24	66	4	61	1	8	29	3 057	3 046
Dobříč	558770	PS	201	1	3	9	-	3	-	6	4	205	203
Dobřív	559776	RO	651	3	6	15	2	7	1	9	6	657	661
Dolany	556106	KT	444	7	5	9	-	7	1	1	3	447	447
Dolany	558788	PS	147	4	1	5	-	7	-	-2	1	148	149
Dolce	539945	PJ	143	2	3	3	-	2	-	1	-	143	145
Dolní Bělá	558796	PS	207	2	-	15	-	6	-	9	11	218	213
Dolní Hradiště	558800	PS	26	-	-	3	-	-	-	3	3	29	28
Dolní Lukavice	557684	PJ	444	4	5	13	1	2	-	12	11	455	452
Domažlice	553425	DO	5 348	64	68	123	21	133	12	-1	-5	5 343	5 352
Domoraz	578517	KT	32	-	-	-	-	-	-	-	-	32	32
Drahkov	540251	PJ	63	2	2	1	1	1	-	1	1	64	62
Drahoňův Újezd	530379	RO	68	-	-	3	-	1	-	2	2	70	68
Drahotín	553573	DO	95	3	1	1	-	2	-	-1	1	96	93
Dražeň	578665	PS	73	3	1	1	-	1	-	-	2	75	74
Draženov	553581	DO	206	1	1	5	-	7	-	-2	-2	204	205
Dražovice	566683	KT	82	-	-	1	-	1	-	-	-	82	82
Druztová	558834	PS	351	4	4	5	-	3	-	2	2	353	349
Dýšina	558851	PM	881	6	7	27	5	13	-	19	18	899	891
Ejpovice	559792	RO	330	4	1	11	-	5	-	6	9	339	333
Erpužice	560855	TC	181	1	2	6	-	1	-	5	4	185	184
Frymburk	578525	KT	54	-	-	-	-	1	-	-1	-1	53	53
Halže	560863	TC	474	4	-	22	-	17	-	5	9	483	483
Hamry	578240	KT	65	1	1	6	-	1	-	5	5	70	68
Hartmanice	556181	KT	541	4	9	11	2	14	1	-2	-7	534	527
Hejtná	541796	KT	95	1	1	-	-	1	-	-1	-1	94	94
Heřmanova Huť	558869	PS	891	8	14	14	2	22	1	-7	-13	878	884
Hlavňovice	556203	KT	241	3	2	7	-	5	-	2	3	244	242
Hlince	566390	PS	35	-	-	-	-	-	-	-	-	35	35
Hlohová	553620	DO	132	-	-	5	-	2	-	3	3	135	132
Hlohovčice	566641	DO	93	-	3	-	-	5	-	-5	-8	85	86
Hlohovice	559806	RO	156	2	3	3	-	6	-	-3	-4	152	154
Hnačov	542083	KT	51	1	-	-	-	3	-	-3	-2	49	48
Hněvnice	530221	PS	53	-	1	2	-	-	-	2	1	54	54
Holoubkov	559814	RO	697	1	11	6	1	18	-	-11	-21	676	684
Holovousy	566730	PS	28	-	-	-	-	-	-	-	-	28	28
Holýšov	553654	DO	2 451	27	18	42	3	51	5	-11	-2	2 449	2 450
Honezovice	540668	PJ	111	2	1	4	-	4	-	-	1	112	113
Hora Svatého Václava	566276	DO	28	-	-	-	-	-	-	-	-	28	28

Obce Plzeňského kraje

Tab. 5.1 Pohyb obyvatelstva v obcích Plzeňského kraje v roce 2014 - muži

2. pokračování

	Kód obce	Okres	Stav k 1. 1.	Narození	Zemřelí	Přistěhovalí z ČR	Přistěhovalí z ciziny	Vystěhovalí do ČR	Vystěhovalí do ciziny	Přírůstek migrací	Přírůstek celkem	Stav k 31. 12.	Stav k 1. 7.
Horaždovice	556254	KT	2 656	23	40	29	1	56	3	-29	-46	2 610	2 637
Horní Bělá	558877	PS	282	2	3	9	-	5	-	4	3	285	283
Horní Břiza	558885	PS	2 102	24	21	48	6	50	-	4	7	2 109	2 106
Horní Kamenice	553662	DO	113	2	1	5	1	5	-	1	2	115	116
Horní Kozolupy	541290	TC	127	-	1	6	-	2	-	4	3	130	126
Horní Lukavice	539821	PJ	200	1	-	10	1	5	-	6	7	207	208
Horská Kvilda	542091	KT	31	-	1	1	-	2	-	-1	-2	29	32
Horšice	557722	PJ	211	2	3	-	1	2	-	-1	-2	209	212
Horšovský Týn	553671	DO	2 471	23	17	46	12	71	3	-16	-10	2 461	2 463
Hostouň	553689	DO	681	6	7	16	1	9	1	7	6	687	683
Hošťka	560898	TC	236	1	4	8	1	10	-	-1	-4	232	237
Hradec	557731	PJ	272	4	4	7	1	5	-	3	3	275	273
Hrádek	556301	KT	700	7	6	23	-	9	-	14	15	715	711
Hrádek	559822	RO	1 454	14	16	33	4	35	1	1	-1	1 453	1 453
Hradešice	556319	KT	217	-	2	4	-	4	-	-	-2	215	219
Hradiště	541001	RO	19	-	1	-	-	-	-	-	-1	18	18
Hradiště	557749	PJ	123	-	4	1	-	2	-	-1	-5	118	122
Hradiště	566179	DO	88	-	1	-	-	1	-	-1	-2	86	87
Hromnice	558915	PS	603	6	2	13	1	11	-	3	7	610	609
Hůrky	559849	RO	118	1	1	2	-	4	-	-2	-2	116	118
Hvozd	558931	PS	132	1	2	1	-	7	-	-6	-7	125	129
Hvožďany	566331	DO	12	-	-	-	-	1	-	-1	-1	11	11
Chanovice	556335	KT	388	4	4	5	-	2	1	2	2	390	388
Cheznovice	559857	RO	382	8	2	-	-	9	-	-9	-3	379	385
Chlistov	556343	KT	55	2	-	3	-	2	-	1	3	58	59
Chlum	540803	RO	23	-	-	-	-	-	-	-	-	23	23
Chlum	557773	PJ	109	2	2	2	-	1	-	1	1	110	109
Chlumčany	557781	PJ	1 210	15	10	13	2	43	-	-28	-23	1 187	1 204
Chlumy	540307	PJ	134	1	1	-	-	-	-	-	-	134	135
Chocenice	557803	PJ	278	1	1	9	1	6	-	4	4	282	280
Chocomyšl	553727	DO	53	-	-	1	-	1	-	-	-	53	52
Chodov	553735	DO	391	6	6	7	1	7	-	1	1	392	390
Chodová Planá	560901	TC	951	19	11	30	2	25	-	7	15	966	955
Chodská Lhota	553743	DO	208	4	1	5	-	5	-	-	3	211	210
Chodský Újezd	560910	TC	389	4	5	12	-	16	-	-4	-5	384	380
Chomle	541141	RO	35	-	-	1	-	-	-	1	1	36	36
Chotěšov	557838	PJ	1 373	15	17	28	17	17	2	26	24	1 397	1 380
Chotíkov	558940	PS	552	4	5	18	-	4	-	14	13	565	558
Chrást	558966	PM	932	10	7	21	2	20	2	1	4	936	933
Chrastavice	553751	DO	203	3	1	1	-	1	-	-	2	205	203
Chříč	558974	PS	113	-	1	2	-	6	-	-4	-5	108	111
Chudenice	556378	KT	368	1	2	9	-	7	-	2	1	369	368
Chudenín	556386	KT	300	1	3	9	-	7	-	2	-	300	299
Chválenice	557846	PM	357	4	5	9	-	7	1	1	-	357	358
Janovice nad Úhlavou	556394	KT	1 148	9	14	26	3	24	1	4	-1	1 147	1 154
Jarov	558982	PS	65	-	1	2	-	5	-	-3	-4	61	64
Jarov	578541	PJ	119	-	-	3	-	2	-	1	1	120	121
Javor	541869	KT	37	-	-	-	-	1	-	-1	-1	36	37
Ježovy	541753	KT	125	1	1	1	1	8	-	-6	-6	119	123
Kaceřov	558991	PS	69	-	-	1	-	-	-	1	1	70	70
Kakejcov	579017	RO	48	2	1	1	-	3	-	-2	-1	47	48
Kamenec	566811	RO	34	-	-	-	-	-	-	-	-	34	34

Obce Plzeňského kraje

Tab. 5.1 Pohyb obyvatelstva v obcích Plzeňského kraje v roce 2014 - muži

3. pokračování

	Kód obce	Okres	Stav k 1. 1.	Narození	Zemřelí	Přistěhovalí z ČR	Přistěhovalí z ciziny	Vystěhovalí do ČR	Vystěhovalí do ciziny	Přírůstek migrací	Přírůstek celkem	Stav k 31. 12.	Stav k 1. 7.
Kamenný Újezd	541150	RO	360	2	5	13	-	13	-	-	-3	357	357
Kanice	566144	DO	97	3	2	1	-	-	-	1	2	99	99
Kaničky	553778	DO	14	-	-	1	-	-	-	1	1	15	15
Kařez	559903	RO	335	1	3	13	-	9	-	4	2	337	335
Kařízek	530361	RO	26	1	-	-	-	-	-	-	1	27	27
Kasejovice	557862	PJ	657	8	9	18	9	19	1	7	6	663	659
Kašperské Hory	556432	KT	708	5	9	26	1	19	-	8	4	712	708
Kaznějov	559008	PS	1 547	16	11	24	5	48	-	-19	-14	1 533	1 552
Kbel	557871	PJ	162	1	1	4	-	5	-	-1	-1	161	160
Kbelany	538183	PS	45	1	2	-	-	1	-	-1	-2	43	44
Kdyně	553786	DO	2 529	20	26	64	10	53	3	18	12	2 541	2 538
Kejnice	541826	KT	50	1	-	2	-	2	-	-	1	51	50
Klabava	559911	RO	224	2	2	5	-	5	-	-	-	224	223
Kladruby	559920	RO	88	-	-	2	-	2	-	-	-	88	88
Kladruby	560928	TC	804	14	5	14	1	23	-	-8	1	805	802
Klášter	557897	PJ	108	-	3	4	-	-	-	4	1	109	107
Klatovy	555771	KT	10 715	111	127	162	30	174	10	8	-8	10 707	10 713
Klenčí pod Čerchovem	553794	DO	640	7	7	23	1	18	2	4	4	644	645
Klenová	541851	KT	66	-	2	-	-	1	-	-1	-3	63	64
Kočín	578771	PS	64	3	-	2	-	1	-	1	4	68	64
Kočov	541559	TC	96	4	3	3	2	5	-	-	1	97	96
Kokašice	541494	TC	128	1	1	7	-	14	-	-7	-7	121	123
Kolinec	556467	KT	732	7	3	18	-	13	4	1	5	737	735
Koloveč	553816	DO	499	9	3	8	-	10	-	-2	4	503	502
Konstantinovy Lázně	560952	TC	438	-	7	12	-	8	-	4	-3	435	435
Kopidlo	559024	PS	69	2	-	1	-	-	-	1	3	72	72
Kornatice	579033	RO	89	-	-	3	1	3	-	1	1	90	89
Koryta	559032	PS	66	1	-	-	-	1	-	-1	-	66	65
Kostelec	503916	TC	266	4	2	21	-	9	-	12	14	280	269
Kotovice	540633	PJ	155	3	3	2	-	4	-	-2	-2	153	153
Kout na Šumavě	553824	DO	557	4	6	13	-	14	-	-1	-3	554	559
Kovčín	578177	KT	39	-	-	-	-	-	-	-	-	39	39
Kozlovice	540200	PJ	52	-	-	-	-	6	-	-6	-6	46	47
Kozojedy	559041	PS	296	5	2	5	-	6	-	-1	2	298	294
Kozolupy	559059	PS	511	5	7	12	-	13	-	-1	-3	508	505
Kožlany	559067	PS	698	8	9	11	2	20	-	-7	-8	690	692
Kralovice	559075	PS	1 727	12	14	37	3	36	1	3	1	1 728	1 728
Kramolín	557943	PJ	46	-	-	3	-	3	-	-	-	46	48
Krašovice	559083	PS	205	2	3	3	-	7	-	-4	-5	200	200
Krsy	559091	PS	122	4	1	3	-	5	-	-2	1	123	121
Křelovice	559105	PS	117	1	1	1	1	-	-	2	2	119	118
Křenice	556505	KT	95	-	2	5	-	1	-	4	2	97	96
Křenovy	553832	DO	77	-	-	-	-	3	-	-3	-3	74	75
Kšice	560979	TC	108	2	2	2	-	4	-	-2	-2	106	108
Kunějovice	559121	PS	75	1	-	3	1	3	-	1	2	77	75
Kvášňovice	541931	KT	52	-	-	1	-	1	-	-	-	52	51
Kvíčovice	553841	DO	196	2	3	8	-	4	-	4	3	199	192
Kyšice	559130	PM	447	1	3	14	-	5	-	9	7	454	451
Ledce	559148	PS	390	4	5	8	-	9	-	-1	-2	388	389
Lesná	561002	TC	231	3	2	5	-	7	1	-3	-2	229	228
Lestkov	561011	TC	213	3	2	4	1	5	-	-	1	214	212

Obce Plzeňského kraje

Tab. 5.1 Pohyb obyvatelstva v obcích Plzeňského kraje v roce 2014 - muži

4. pokračování

	Kód obce	Okres	Stav k 1. 1.	Narození	Zemřelí	Přistěhovalí z ČR	Přistěhovalí z ciziny	Vystěhovalí do ČR	Vystěhovalí do ciziny	Přírůstek migrací	Přírůstek celkem	Stav k 31. 12.	Stav k 1. 7.
Letiny	557951	PJ	320	9	5	11	-	6	-	5	9	329	324
Letkov	540561	PM	316	3	1	22	2	12	-	12	14	330	317
Lhota pod Radčem	567001	RO	158	1	2	2	-	1	-	1	-	158	157
Lhotka u Radnic	559946	RO	36	-	2	1	-	2	-	-1	-3	33	34
Lhůta	578606	PM	86	-	1	2	-	1	-	1	-	86	85
Libkov	553859	DO	59	-	-	-	-	-	-	-	-	59	59
Liblín	559954	RO	146	-	11	8	1	3	-	6	-5	141	144
Líně	559164	PS	1 232	13	12	53	3	37	2	17	18	1 250	1 239
Lisov	540064	PJ	57	2	-	1	-	2	-	-1	1	58	59
Líšina	540617	PJ	83	-	1	2	-	1	-	1	-	83	83
Líšná	559962	RO	93	3	1	5	-	3	-	2	4	97	94
Líšňany	559172	PS	356	4	-	12	-	10	1	1	5	361	356
Líté	566420	PS	104	2	1	3	2	3	-	2	3	107	105
Litohlavy	553611	RO	253	2	1	10	1	7	-	4	5	258	256
Lochousice	566462	PS	61	-	-	3	-	3	-	-	-	61	61
Lom u Tachova	541702	TC	206	5	1	5	-	2	-	3	7	213	211
Lomec	578070	KT	65	1	-	-	-	2	-	-2	-1	64	65
Losiná	558001	PM	606	3	1	13	-	9	-	4	6	612	607
Loučim	553867	DO	67	-	1	-	-	1	-	-1	-2	65	67
Louňová	558010	PJ	43	-	-	2	-	-	-	2	2	45	44
Loza	566446	PS	138	-	3	3	-	3	-	-	-3	135	136
Lužany	558028	PJ	320	2	3	8	-	7	-	1	-	320	317
Luženičky	553891	DO	174	1	-	8	-	1	-	7	8	182	174
Malý Bor	556629	KT	292	2	7	3	-	6	-	-3	-8	284	287
Manětín	559202	PS	580	3	7	9	-	12	-	-3	-7	573	575
Maňovice	578410	KT	19	-	-	6	-	-	-	6	6	25	19
Meclov	553913	DO	555	11	7	15	-	17	-	-2	2	557	560
Měčín	556637	KT	591	6	6	10	1	10	-	1	1	592	589
Medový Újezd	579009	RO	107	-	3	5	-	2	-	3	-	107	106
Měcholupy	539716	PJ	116	2	-	1	-	1	-	-	2	118	116
Merklín	558044	PJ	600	11	11	25	-	8	2	15	15	615	618
Město Touškov	559211	PS	1 015	6	15	29	-	19	1	9	-	1 015	1 017
Mešno	579084	RO	45	-	2	-	-	-	-	-	-2	43	43
Mezholezy (dříve okres Domažlice)	553921	DO	41	1	1	-	-	-	-	-	-	41	40
Mezholezy (dříve okres Horš. Týn)	553930	DO	70	-	-	5	-	2	-	3	3	73	73
Mezihoří	578461	KT	32	-	-	-	-	1	-	-1	-1	31	31
Milavče	553948	DO	289	4	2	10	-	-	-	10	12	301	298
Mileč	558052	PJ	219	-	4	3	-	5	-	-2	-6	213	216
Milínov	530140	PJ	93	1	-	2	-	1	-	1	2	95	94
Milíře	541532	TC	125	3	-	2	2	4	-	-	3	128	125
Mirošov	559997	RO	1 094	12	18	33	1	24	-	10	4	1 098	1 099
Mířkov	553956	DO	144	4	1	17	1	4	-	14	17	161	154
Míšov	546399	PJ	53	1	-	-	-	1	-	-1	-	53	52
Mladotice	559237	PS	281	1	2	5	-	10	-	-5	-6	275	275
Mladý Smolivec	558061	PJ	367	4	4	10	1	13	1	-3	-3	364	361
Mlečice	560006	RO	146	2	3	7	-	8	-	-1	-2	144	142
Mlýnské Struhadlo	542059	KT	30	-	-	-	-	2	-	-2	-2	28	29
Mnichov	566292	DO	118	2	4	5	1	3	-	3	1	119	119
Močerady	599174	DO	30	-	-	1	-	2	-	-1	-1	29	28
Modrava	542148	KT	37	-	-	-	-	-	-	-	-	37	37

Obce Plzeňského kraje

Tab. 5.1 Pohyb obyvatelstva v obcích Plzeňského kraje v roce 2014 - muži

5. pokračování

	Kód obce	Okres	Stav k 1. 1.	Narození	Zemřelí	Přistěhovalí z ČR	Přistěhovalí z ciziny	Vystěhovalí do ČR	Vystěhovalí do ciziny	Přírůstek migrací	Přírůstek celkem	Stav k 31. 12.	Stav k 1. 7.
Mohelnice	558079	PJ	28	-	1	-	-	-	-	-	-1	27	27
Mochtín	556718	KT	517	5	3	16	1	6	2	9	11	528	526
Mokrosuky	556726	KT	67	1	1	-	-	-	-	-	-	67	67
Mokrouše	540641	PM	106	1	-	2	1	2	-	1	2	108	107
Mrákov	553981	DO	581	4	6	8	-	9	-	-1	-3	578	579
Mrtník	559245	PS	159	4	1	3	-	3	-	-	3	162	159
Mutěnin	553999	DO	125	-	1	6	-	2	-	4	3	128	130
Myslinka	566543	PS	98	2	2	6	-	-	-	6	6	104	104
Myslív	556734	KT	217	1	1	5	-	7	-	-2	-2	215	214
Myslovice	541745	KT	59	2	-	-	-	-	-	-	2	61	61
Mýto	560014	RO	757	6	12	15	2	4	-	13	7	764	765
Nadryby	559253	PS	58	1	-	-	1	2	-	-1	-	58	59
Nalžovské Hory	556751	KT	602	5	10	7	-	17	-	-10	-15	587	594
Nebílovy	540340	PJ	169	2	-	2	-	3	-	-1	1	170	168
Nečtiny	559261	PS	322	1	7	6	-	7	-	-1	-7	315	316
Nehodiv	578223	KT	31	-	1	-	-	-	-	-	-1	30	30
Nekmíř	559270	PS	235	4	-	5	-	3	-	2	6	241	239
Nekvasovy	558095	PJ	88	2	1	2	-	2	-	-	1	89	88
Nemanice	554006	DO	131	1	2	9	-	9	-	-	-1	130	126
Němčice	599166	DO	72	-	2	1	-	3	-	-2	-4	68	70
Němčovice	566837	RO	77	1	-	-	-	-	-	-	1	78	77
Nepomuk	558109	PJ	1 950	16	16	36	2	71	3	-36	-36	1 914	1 946
Netunice	558117	PJ	97	-	1	4	-	-	-	4	3	100	99
Neuměř	554022	DO	68	-	-	3	-	-	-	3	3	71	70
Neurazy	558125	PJ	493	1	1	8	-	6	-	2	2	495	491
Nevíd	541192	RO	86	1	-	-	-	1	-	-1	-	86	86
Nevolice	554031	DO	85	-	-	3	-	1	-	2	2	87	88
Nevřeň	559288	PS	144	1	-	3	1	-	-	4	5	149	145
Nezamyslice	578533	KT	115	-	-	3	-	5	-	-2	-2	113	116
Nezbavětice	553590	PM	109	-	1	2	-	1	-	1	-	109	109
Nezdice	542296	PJ	92	1	1	3	-	-	-	3	3	95	92
Nezdice na Šumavě	556815	KT	159	1	1	3	-	1	-	2	2	161	161
Nezdřev	540102	PJ	55	-	1	3	-	2	-	1	-	55	57
Nezvěstice	558141	PM	698	10	7	10	1	18	2	-9	-6	692	689
Nová Ves	540269	PJ	133	2	1	13	-	3	-	10	11	144	136
Nová Ves	599131	DO	72	2	1	-	-	3	-	-3	-2	70	71
Nové Mitrovice	558176	PJ	177	1	6	4	-	5	-	-1	-6	171	176
Nový Kramolín	554057	DO	118	-	-	3	-	9	-	-6	-6	112	114
Nýrsko	556831	KT	2 497	19	31	30	9	49	3	-13	-25	2 472	2 471
Nýřany	559300	PS	3 476	36	33	64	7	83	1	-13	-10	3 466	3 478
Obora	541443	TC	61	1	-	4	-	3	-	1	2	63	61
Obora	559318	PS	267	1	3	3	-	6	-	-3	-5	262	265
Obytce	541915	KT	108	1	1	3	-	2	1	-	-	108	107
Olbramov	566888	TC	28	-	1	1	-	2	-	-1	-2	26	26
Olšany	541958	KT	103	1	-	4	-	1	-	3	4	107	105
Oplot	539783	PJ	177	1	2	4	-	2	-	2	1	178	178
Osek	560057	RO	675	5	4	11	-	9	2	-	1	676	677
Oselce	558184	PJ	163	4	2	3	-	6	1	-4	-2	161	160
Ostrov u Bezdružic	559326	PS	101	1	-	2	-	2	-	-	1	102	104
Ostrovec-Lhotka	566993	RO	43	-	-	1	-	1	-	-	-	43	42
Ostřetice	578061	KT	31	1	1	1	-	-	-	1	1	32	31



Obce Plzeňského kraje

Tab. 5.1 Pohyb obyvatelstva v obcích Plzeňského kraje v roce 2014 - muži

6. pokračování

	Kód obce	Okres	Stav k 1. 1.	Narození	Zemřeli	Přistěhovalí z ČR	Přistěhovalí z ciziny	Vystěhovalí do ČR	Vystěhovalí do ciziny	Přírůstek migrací	Přírůstek celkem	Stav k 31. 12.	Stav k 1. 7.
Osvračín	554073	DO	306	5	4	8	1	6	-	3	4	310	309
Ošelín	541681	TC	82	1	2	12	-	8	-	4	3	85	84
Otěšice	540293	PJ	73	1	3	1	-	2	-	-1	-3	70	71
Otov	566209	DO	54	-	2	1	-	2	-	-1	-3	51	51
Pačejov	556912	KT	397	1	3	9	-	6	2	1	-1	396	394
Pařezov	599182	DO	81	1	-	9	-	1	1	7	8	89	84
Pasečnice	554081	DO	104	1	-	1	1	1	-	1	2	106	107
Pastuchovice	566781	PS	32	-	1	3	-	-	-	3	2	34	33
Pec	554090	DO	117	2	2	5	-	3	-	2	2	119	116
Pelechy	566373	DO	38	1	1	1	-	-	-	1	1	39	37
Pernarec	559334	PS	393	3	2	6	1	11	-	-4	-3	390	391
Petrovice u Sušice	556921	KT	307	4	3	8	-	7	-	1	2	309	306
Planá	561134	TC	2 691	33	31	58	5	68	4	-9	-7	2 684	2 689
Pláně	530336	PS	134	-	3	1	-	2	-	-1	-4	130	132
Plánice	556955	KT	831	4	8	16	1	16	-	1	-3	828	830
Plasy	559351	PS	1 317	13	18	29	4	31	4	-2	-7	1 310	1 313
Plešnice	559369	PS	130	1	1	5	-	-	-	5	5	135	131
Plískov	566861	RO	64	1	1	3	-	2	1	-	-	64	62
Plzeň	554791	PM	81 624	912	833	1 498	613	1 381	238	492	571	82 195	81 805
Přovany	559377	PS	212	1	3	5	-	5	-	-	-2	210	212
Poběžovice	554111	DO	779	5	8	21	2	20	-	3	-	779	783
Pocinovice	554120	DO	299	2	2	3	-	8	-	-5	-5	294	296
Poděvousy	566365	DO	140	1	1	2	-	5	-	-3	-3	137	138
Podmokly	551686	KT	76	1	1	-	-	-	-	-	-	76	75
Podmokly	560081	RO	135	-	-	-	-	2	-	-2	-2	133	133
Polánka	553565	PJ	27	-	-	2	-	1	-	1	1	28	28
Poleň	541788	KT	156	-	2	1	-	6	-	-5	-7	149	154
Postřekov	554138	DO	575	3	4	12	-	4	-	8	7	582	577
Potvorov	530247	PS	66	-	1	2	-	-	-	2	1	67	66
Prádlo	558231	PJ	157	1	3	2	-	2	-	-	-2	155	153
Prášily	556084	KT	80	-	-	1	-	3	-	-2	-2	78	78
Prostiboř	541486	TC	77	1	1	4	-	3	-	1	1	78	76
Předenice	540412	PJ	103	1	4	5	-	2	-	3	-	103	105
Předslav	557005	KT	344	4	2	18	-	3	-	15	17	361	352
Přehýšov	559393	PS	235	4	2	11	-	8	-	3	5	240	238
Přestavky	530131	PJ	112	-	1	3	-	2	-	1	-	112	111
Přeštice	558249	PJ	3 594	33	27	67	10	114	1	-38	-32	3 562	3 592
Přichovice	558257	PJ	549	7	5	15	2	14	-	3	5	554	549
Příkosice	579131	RO	210	2	5	3	-	2	-	1	-2	208	209
Přimda	561151	TC	807	9	6	38	4	40	6	-4	-1	806	813
Příšov	567086	PS	142	-	3	3	-	2	-	1	-2	140	138
Přívětice	560111	RO	110	-	-	3	-	1	-	2	2	112	110
Ptenín	558265	PJ	94	1	2	2	-	1	-	1	-	94	92
Puclice	554154	DO	173	2	-	3	-	5	1	-3	-1	172	174
Rabí	557013	KT	244	3	3	4	-	2	-	2	2	246	246
Radkovice	540421	PJ	60	1	-	1	-	-	-	1	2	62	60
Radnice	560120	RO	893	6	12	14	2	19	1	-4	-10	883	896
Raková	566942	RO	121	2	1	4	-	2	-	2	3	124	125
Rejštejn	557021	KT	132	-	1	-	-	3	1	-4	-5	127	129
Rochlov	559423	PS	121	3	-	7	-	2	-	5	8	129	124
Rokycany	559717	RO	6 844	90	81	133	47	143	12	25	34	6 878	6 848
Roupov	558290	PJ	135	1	3	3	-	1	-	2	-	135	134

Obce Plzeňského kraje

Tab. 5.1 Pohyb obyvatelstva v obcích Plzeňského kraje v roce 2014 - muži

7. pokračování

	Kód obce	Okres	Stav k 1. 1.	Narození	Zemřelí	Přistěhovalí z ČR	Přistěhovalí z ciziny	Vystěhovalí do ČR	Vystěhovalí do ciziny	Přírůstek migrací	Přírůstek celkem	Stav k 31. 12.	Stav k 1. 7.
Rozvadov	561169	TC	387	7	3	7	3	27	3	-20	-16	371	379
Rybnice	559431	PS	249	1	2	7	-	5	-	2	1	250	249
Rybník	554189	DO	93	-	-	2	-	-	-	2	2	95	93
Řeňče	558303	PJ	459	10	1	2	-	5	-	-3	6	465	463
Sebečice	560146	RO	40	-	-	-	-	-	-	-	-	40	40
Seč	558311	PJ	136	5	3	8	-	3	-	5	7	143	136
Sedlec	530271	PS	54	1	1	6	-	5	-	1	1	55	55
Sedliště	540692	PJ	57	-	-	-	-	1	-	-1	-1	56	57
Semněvice	554201	DO	92	1	1	12	-	2	-	10	10	102	97
Sirá	546488	RO	63	1	1	4	-	3	-	1	1	64	62
Skapce	579467	TC	54	-	2	2	-	3	-	-1	-3	51	53
Skašov	539937	PJ	116	1	-	1	-	2	-	-1	-	116	115
Skomelno	566845	RO	109	1	1	1	-	-	-	1	1	110	111
Skořice	506664	RO	137	1	3	3	-	4	1	-2	-4	133	136
Slatina	566748	PS	39	-	1	-	-	1	-	-1	-2	37	39
Slatina	578436	KT	55	-	1	3	1	-	-	4	3	58	57
Smědčice	540722	RO	129	1	1	2	-	3	-	-1	-1	128	128
Soběkury	558346	PJ	318	1	1	4	-	8	-	-4	-4	314	314
Soběšice	557099	KT	177	5	1	4	-	2	1	1	5	182	179
Spálené Poříčí	558362	PJ	1 350	20	15	32	2	19	1	14	19	1 369	1 360
Spáňov	554251	DO	96	1	-	-	-	-	-	-	1	97	97
Srbice	554260	DO	188	-	-	9	-	5	-	4	4	192	191
Srby	540676	PJ	88	1	1	1	-	-	-	1	1	89	90
Srby	554278	DO	213	4	5	8	-	4	1	3	2	215	209
Srní	557111	KT	124	1	-	1	-	2	-	-1	-	124	124
Staňkov	554294	DO	1 623	13	14	45	3	28	1	19	18	1 641	1 628
Staré Sedliště	561185	TC	673	12	9	21	2	33	2	-12	-9	664	665
Staré Sedlo	561193	TC	121	-	-	2	1	3	-	-	-	121	122
Starý Plzenec	558371	PM	2 406	22	26	50	2	43	2	7	3	2 409	2 403
Stod	558389	PJ	1 894	20	20	36	4	32	3	5	5	1 899	1 884
Strašice	560162	RO	1 249	14	15	19	4	19	1	3	2	1 251	1 239
Strašín	557129	KT	169	2	3	1	-	8	-	-7	-8	161	169
Stráž	554316	DO	126	-	1	6	-	3	-	3	2	128	128
Stráž	561207	TC	563	2	5	19	1	14	-	6	3	566	561
Strážov	557137	KT	708	4	7	12	9	7	-	14	11	719	714
Střelice	540056	PJ	75	1	1	1	-	6	-	-5	-5	70	68
Stříbro	561215	TC	3 809	31	31	76	12	84	4	-	-	3 809	3 801
Střížovice	558401	PJ	197	-	4	6	1	2	-	5	1	198	197
Studánka	561223	TC	246	1	2	7	-	5	-	2	1	247	244
Studená	553603	PS	20	-	-	-	-	-	-	-	-	20	20
Sulislav	561231	TC	116	-	1	1	-	2	-	-1	-2	114	116
Sušice	557153	KT	5 412	60	67	67	5	89	2	-19	-26	5 386	5 412
Svéradice	557161	KT	161	1	1	3	-	2	-	1	1	162	164
Svojkovice	541176	RO	207	1	1	2	-	7	-	-5	-5	202	203
Svojšín	561258	TC	205	2	-	11	1	5	-	7	9	214	206
Sytno	557081	TC	200	3	-	5	-	15	-	-10	-7	193	196
Štáhlavy	558427	PM	1 227	14	6	32	2	16	-	18	26	1 253	1 241
Štěnovice	558435	PJ	932	11	9	39	-	15	1	23	25	957	957
Štěnovický Borek	539741	PM	260	6	2	6	-	4	-	2	6	266	261
Štichov	566101	DO	35	1	1	1	-	-	-	1	1	36	35
Štichovice	578797	PS	62	-	-	-	-	-	-	-	-	62	62
Štítov	579343	RO	33	1	1	3	-	-	-	3	3	36	33

Obce Plzeňského kraje

Tab. 5.1 Pohyb obyvatelstva v obcích Plzeňského kraje v roce 2014 - muži

8. pokračování

	Kód obce	Okres	Stav k 1. 1.	Narození	Zemřelí	Přistěhovalí z ČR	Přistěhovalí z ciziny	Vystěhovalí do ČR	Vystěhovalí do ciziny	Přírůstek migrací	Přírůstek celkem	Stav k 31. 12.	Stav k 1. 7.
Švihov	557200	KT	837	10	13	18	-	20	-	-2	-5	832	825
Tachov	560715	TC	6 144	55	59	134	43	123	10	44	40	6 184	6 166
Tatiná	578983	PS	123	1	2	6	-	3	-	3	2	125	125
Těně	560189	RO	127	2	2	3	-	-	-	3	3	130	129
Terešov	566802	RO	75	-	1	3	-	1	-	2	1	76	77
Těškov	546526	RO	144	-	5	6	-	2	-	4	-1	143	145
Tis u Blatna	559482	PS	54	-	-	2	-	4	-	-2	-2	52	54
Tisová	541621	TC	244	3	3	8	-	7	1	-	-	244	247
Tlučná	559491	PS	1 537	11	12	59	4	28	1	34	33	1 570	1 554
Tlumačov	554341	DO	214	2	2	6	-	5	-	1	1	215	214
Tojice	578614	PJ	45	-	-	4	-	2	-	2	2	47	45
Trhanov	554359	DO	271	-	3	10	-	6	-	4	1	272	274
Trnová	559504	PS	427	5	1	17	-	4	-	13	17	444	435
Trokavec	579246	RO	43	-	1	3	-	1	-	2	1	44	44
Trpísty	561291	TC	138	-	-	1	-	5	-	-4	-4	134	138
Třebčice	578592	PJ	75	-	1	3	2	1	2	2	1	76	77
Třemešné	561304	TC	189	-	1	8	-	6	-	2	1	190	188
Třemošná	559521	PS	2 472	25	26	61	6	42	2	23	22	2 494	2 480
Tužice	553522	KT	47	-	-	-	-	-	-	-	-	47	47
Týček	546534	RO	100	1	1	4	-	5	-	-1	-1	99	98
Tymákov	558460	PM	447	6	3	22	-	7	1	14	17	464	455
Týnec	541885	KT	167	3	1	11	-	4	-	7	9	176	172
Týniště	539929	PJ	23	-	1	1	-	1	-	-	-1	22	21
Úboč	566161	DO	55	2	-	3	-	-	-	3	5	60	59
Úherce	546411	PS	169	4	1	9	1	2	1	7	10	179	173
Újezd	554383	DO	204	1	2	5	-	7	-	-2	-3	201	203
Újezd nade Mží	566594	PS	53	-	-	3	-	1	-	2	2	55	55
Újezd u Plánice	578321	KT	60	-	2	-	-	1	-	-1	-3	57	59
Újezd u Svatého Kříže	546551	RO	127	-	1	1	-	3	-	-2	-3	124	125
Úlice	559555	PS	242	3	2	8	-	6	-	2	3	245	241
Únehle	541435	TC	65	-	-	-	-	-	-	-	-	65	65
Únějovice	554391	DO	54	2	1	-	-	-	-	-	1	55	56
Úněšov	559563	PS	287	4	5	5	-	4	-	1	-	287	287
Únětice	540528	PJ	72	1	-	1	-	1	-	-	1	73	71
Úsilov	554405	DO	67	1	1	2	-	5	-	-3	-3	64	68
Úterý	559571	PS	231	-	1	3	-	8	-	-5	-6	225	227
Útušice	558486	PJ	332	2	4	6	-	5	-	1	-1	331	329
Vejprnice	559580	PS	1 914	26	15	81	4	36	3	46	57	1 971	1 937
Vejvanov	560227	RO	114	2	1	5	-	8	-	-3	-2	112	112
Velečín	578924	PS	34	1	-	-	-	2	-	-2	-1	33	34
Velhartice	557366	KT	440	2	6	9	-	9	2	-2	-6	434	437
Velké Hydčice	557374	KT	125	2	-	3	1	1	-	3	5	130	129
Velký Bor	557382	KT	278	6	3	7	-	8	-	-1	2	280	284
Velký Malahov	554413	DO	150	1	-	1	-	19	-	-18	-17	133	142
Ves Touškov	558494	PJ	177	1	2	10	-	5	-	5	4	181	180
Veselá	560235	RO	156	1	1	2	-	3	-	-1	-1	155	155
Vidice	554421	DO	81	1	1	-	1	3	-	-2	-2	79	82
Vísky	579289	RO	20	-	-	-	-	-	-	-	-	20	20
Vlčí	566691	PJ	28	-	1	-	-	2	-	-2	-3	25	27
Vlčtejn	540706	PJ	51	-	1	-	-	5	-	-5	-6	45	47
Vlkanov	566250	DO	68	-	2	-	-	4	-	-4	-6	62	65
Vochov	559601	PS	371	5	1	22	-	12	-	10	14	385	375

Obce Plzeňského kraje

Tab. 5.1 Pohyb obyvatelstva v obcích Plzeňského kraje v roce 2014 - muži

dokončení

	Kód obce	Okres	Stav k 1. 1.	Narození	Zemřelí	Přistěhovalí z ČR	Přistěhovalí z ciziny	Vystěhovalí do ČR	Vystěhovalí do ciziny	Přírůstek migrací	Přírůstek celkem	Stav k 31. 12.	Stav k 1. 7.
Volduchy	560251	RO	537	13	1	21	1	11	-	11	23	560	558
Vranov	579491	TC	92	-	1	3	-	4	-	-1	-2	90	92
Vrčeň	558559	PJ	169	-	3	3	-	3	-	-	-3	166	168
Vrhavěč	557455	KT	458	3	1	5	-	4	-	1	3	461	461
Vřeskovice	566055	KT	159	1	2	6	-	2	-	4	3	162	162
Vstíř	558567	PJ	252	3	2	3	-	1	-	2	3	255	254
Všehrady	566497	PS	29	-	1	-	-	-	-	-	-1	28	29
Všekary	566071	DO	65	-	1	-	-	1	-	-1	-2	63	65
Všenice	566799	RO	128	2	2	8	1	4	-	5	5	133	129
Všepadly	554448	DO	24	-	1	2	-	-	-	2	1	25	25
Všeruby	554456	DO	416	2	4	8	-	19	-	-11	-13	403	416
Všeruby	559628	PS	663	9	3	23	2	19	-	6	12	675	668
Výrov	566969	PS	246	3	3	1	-	2	-	-1	-1	245	245
Vysoká Libyně	530280	PS	119	1	2	6	1	5	-	2	1	120	121
Zadní Chodov	541362	TC	139	2	2	2	-	6	-	-4	-4	135	137
Zahořany	554464	DO	500	4	5	10	-	12	-	-2	-3	497	498
Zahrádka	578827	PS	79	-	1	-	-	-	-	-	-1	78	79
Záchlumí	541664	TC	184	1	3	14	-	10	-	4	2	186	188
Zavlekov	557463	KT	231	2	5	4	-	3	-	1	-2	229	233
Zbiroh	560260	RO	1 213	5	15	34	-	31	-	3	-7	1 206	1 216
Zborovy	578312	KT	60	-	1	2	-	2	-	-	-1	59	58
Zbůch	559661	PS	1 118	11	10	31	-	33	-	-2	-1	1 117	1 115
Zdemyslice	558583	PJ	295	4	2	2	-	4	-	-2	-	295	293
Zemětice	558591	PJ	143	2	1	6	-	5	-	1	2	145	144
Zhoř	541460	TC	70	-	1	7	-	6	-	1	-	70	69
Zruč-Senec	559679	PS	1 513	17	15	40	1	31	2	8	10	1 523	1 514
Zvíkovec	541061	RO	61	-	1	1	-	1	-	-	-1	60	61
Žákava	530182	PJ	235	5	3	9	-	5	-	4	6	241	235
Ždánov	554472	DO	78	-	-	2	-	1	1	-	-	78	79
Ždírec	558605	PJ	231	2	3	10	-	6	-	4	3	234	229
Železná Ruda	557528	KT	919	13	4	13	8	39	4	-22	-13	906	913
Žihle	559695	PS	710	7	5	17	1	20	-	-2	-	710	716
Žihobce	557536	KT	298	3	6	11	-	11	-	-	-3	295	300
Žichovice	557544	KT	330	3	1	5	-	6	-	-1	1	331	329
Žilov	559709	PS	215	2	2	4	1	3	-	2	2	217	216
Žinkovy	558630	PJ	426	6	8	12	-	9	1	2	-	426	428
Životice	540137	PJ	24	-	2	1	-	-	-	1	-1	23	22

Obce Plzeňského kraje

Tab. 5.1 Pohyb obyvatelstva v obcích Plzeňského kraje v roce 2014 - ženy

	Kód obce	Okres	Stav k 1. 1.	Narození	Zemřelí	Přistěhovalí z ČR	Přistěhovalí z ciziny	Vystěhovalí do ČR	Vystěhovalí do ciziny	Přírůstek migrací	Přírůstek celkem	Stav k 31. 12.	Stav k 1. 7.
Babylon	553433	DO	142	1	1	7	1	5	3	-	-	142	142
Bdeněves	566756	PS	309	3	3	16	-	14	-	2	2	311	307
Běhařov	541842	KT	87	-	-	1	1	2	-	-	-	87	88
Bělá nad Radbuzou	553441	DO	847	9	6	25	-	25	2	-2	1	848	844
Benešovice	560723	TC	100	1	1	8	-	6	-	2	2	102	101
Běšiny	555797	KT	392	5	5	7	-	6	-	1	1	393	393
Bezděkov	541095	RO	68	1	-	1	-	1	1	-1	-	68	68
Bezděkov	555801	KT	485	6	5	11	-	8	-	3	4	489	488
Bezdružice	560740	TC	454	3	5	16	-	16	-	-	-2	452	450
Bezvěrov	558656	PS	326	2	-	11	-	13	-	-2	-	326	329
Bílou	530239	PS	42	-	-	-	-	-	-	-	-	42	42
Biřkov	578088	KT	70	-	-	2	-	3	-	-1	-1	69	69
Blatnice	558672	PS	399	7	4	20	-	10	-	10	13	412	401
Blažim	566764	PS	32	-	-	1	-	3	-	-2	-2	30	31
Blížejov	553450	DO	704	10	5	23	-	34	1	-12	-7	697	688
Blovice	557587	PJ	2 132	11	23	50	4	33	1	20	8	2 140	2 131
Bohy	566471	PS	62	-	-	3	-	2	-	1	1	63	64
Bolešiny	555835	KT	399	1	5	7	1	5	1	2	-2	397	399
Bolkov	540463	PJ	33	-	-	2	-	2	-	-	-	33	33
Bor	560758	TC	2 081	19	17	68	12	76	2	2	4	2 085	2 092
Borovno	566705	PJ	48	-	1	1	-	1	-	-	-1	47	48
Borovy	542156	PJ	111	1	2	1	-	4	-	-3	-4	107	109
Brniřov	566136	DO	188	1	1	2	-	1	2	-1	-1	187	187
Brod nad Tichou	541605	TC	131	2	2	-	-	5	-	-5	-5	126	130
Brodeslavy	566489	PS	38	-	-	2	-	-	-	2	2	40	38
Broumov	541401	TC	56	-	2	7	-	1	-	6	4	60	59
Břasy	559725	RO	1 111	10	8	29	4	34	-	-1	1	1 112	1 108
Březina	559733	RO	168	1	1	5	-	5	2	-2	-2	166	163
Břežany	541923	KT	94	-	1	-	-	1	-	-1	-2	92	92
Bučí	558699	PS	82	1	-	7	-	2	-	5	6	88	86
Budětice	555894	KT	147	4	-	3	-	4	-	-1	3	150	150
Bujesily	559741	RO	29	-	1	1	-	1	-	-	-1	28	30
Buková	546372	PJ	105	1	1	5	-	2	-	3	3	108	107
Bukovec	553506	DO	56	1	-	2	-	1	-	1	2	58	58
Bukovník	530085	KT	43	-	1	-	-	2	-	-2	-3	40	41
Bušovice	559750	RO	271	4	5	10	-	2	-	8	7	278	279
Cebiv	560782	TC	135	1	1	11	-	5	-	6	6	141	141
Cekov	559768	RO	55	1	-	2	-	4	-	-2	-1	54	53
Ctiboř	579459	TC	169	1	1	-	-	9	-	-9	-9	160	162
Čachrov	555941	KT	228	3	1	10	-	10	1	-1	1	229	225
Částkov	560804	TC	175	-	1	9	-	10	-	-1	-2	173	178
Čečovice	566080	DO	45	1	-	3	-	1	-	2	3	48	49
Čeminy	558711	PS	118	3	1	3	-	2	-	1	3	121	120
Čermná	553514	DO	122	3	2	2	-	4	-	-2	-1	121	123
Černíkov	553531	KT	169	2	2	2	-	4	-	-2	-2	167	168
Černikovice	566632	PS	43	2	3	-	-	2	-	-2	-3	40	41
Černošín	560812	TC	585	7	10	14	2	28	-	-12	-15	570	585
Černovice	566098	DO	89	1	13	12	-	7	-	5	-7	82	87
Čerňovice	530328	PS	90	-	1	11	-	1	-	10	9	99	93
Červené Poříčí	542172	KT	105	-	2	3	-	5	-	-2	-4	101	106
Česká Bříza	558745	PS	278	3	3	14	-	7	-	7	7	285	280
Česká Kubice	553549	DO	413	8	2	20	5	13	3	9	15	428	413

Obce Plzeňského kraje

Tab. 5.1 Pohyb obyvatelstva v obcích Plzeňského kraje v roce 2014 - ženy

1. pokračování

	Kód obce	Okres	Stav k 1. 1.	Narození	Zemřelí	Přistěhovalí z ČR	Přistěhovalí z ciziny	Vystěhovalí do ČR	Vystěhovalí do ciziny	Přírůstek migrací	Přírůstek celkem	Stav k 31. 12.	Stav k 1. 7.
Čihaň	542024	KT	100	1	1	6	-	-	-	6	6	106	103
Čilá	540927	RO	10	-	-	-	-	-	-	-	-	10	10
Čimice	578495	KT	89	-	-	1	-	2	-	-1	-1	88	88
Čížice	557641	PJ	267	3	3	9	-	7	1	1	1	268	272
Čížkov	557650	PJ	318	-	6	7	-	11	-	-4	-10	308	317
Čmelíny	578568	PJ	52	1	1	1	-	2	-	-1	-1	51	51
Dešenice	556041	KT	335	1	4	22	1	11	-	12	9	344	335
Díly	553557	DO	200	1	5	2	-	10	-	-8	-12	188	192
Dlažov	556068	KT	239	3	3	7	-	21	-	-14	-14	225	233
Dlouhá Ves	556076	KT	379	6	5	11	-	12	-	-1	-	379	369
Dlouhý Újezd	560839	TC	178	-	1	7	-	1	2	4	3	181	179
Dnešice	557668	PJ	400	4	2	7	1	12	-	-4	-2	398	395
Dobršín	530123	KT	52	1	1	-	-	3	-	-3	-3	49	50
Dobřany	557676	PJ	3 085	36	26	73	2	61	4	10	20	3 105	3 091
Dobříč	558770	PS	208	-	2	7	-	6	-	1	-1	207	205
Dobřív	559776	RO	620	7	6	20	-	10	2	8	9	629	628
Dolany	556106	KT	434	5	3	14	-	9	-	5	7	441	440
Dolany	558788	PS	144	-	-	3	-	6	-	-3	-3	141	139
Dolce	539945	PJ	131	-	2	4	-	4	-	-	-2	129	130
Dolní Bělá	558796	PS	206	2	-	10	-	10	-	-	2	208	208
Dolní Hradiště	558800	PS	17	-	1	2	-	-	-	2	1	18	16
Dolní Lukavice	557684	PJ	444	2	5	11	-	4	1	6	3	447	445
Domažlice	553425	DO	5 762	55	51	157	17	138	18	18	22	5 784	5 794
Domoraz	578517	KT	24	-	2	-	-	-	-	-	-2	22	23
Drahkov	540251	PJ	60	1	1	1	-	1	-	-	-	60	59
Drahoňův Újezd	530379	RO	66	-	-	6	-	1	-	5	5	71	67
Drahotín	553573	DO	95	1	-	-	-	4	-	-4	-3	92	93
Dražeň	578665	PS	79	2	-	-	-	2	-	-2	-	79	78
Draženov	553581	DO	197	6	-	7	-	4	1	2	8	205	201
Dražovice	566683	KT	77	-	1	1	-	2	-	-1	-2	75	76
Druztová	558834	PS	378	7	1	8	-	7	-	1	7	385	377
Dýšina	558851	PM	925	5	6	24	4	22	-	6	5	930	928
Ejpovice	559792	RO	309	2	1	13	1	3	-	11	12	321	312
Erpužice	560855	TC	168	1	1	3	-	4	-	-1	-1	167	168
Frymburk	578525	KT	59	-	-	-	-	1	-	-1	-1	58	59
Halže	560863	TC	483	6	1	18	-	21	1	-4	1	484	492
Hamry	578240	KT	51	1	-	2	-	2	-	-	1	52	51
Hartmanice	556181	KT	516	4	8	13	-	13	-	-	-4	512	512
Hejtná	541796	KT	81	-	-	1	-	-	-	1	1	82	82
Heřmanova Huť	558869	PS	893	2	5	12	2	35	-	-21	-24	869	875
Hlavňovice	556203	KT	247	1	5	4	-	11	1	-8	-12	235	245
Hlince	566390	PS	30	-	-	1	2	1	-	2	2	32	30
Hlohová	553620	DO	120	-	1	7	-	-	-	7	6	126	121
Hlohovčice	566641	DO	87	-	-	-	-	2	-	-2	-2	85	86
Hlohovice	559806	RO	169	-	1	5	1	8	-	-2	-3	166	166
Hnačov	542083	KT	47	-	-	-	-	2	-	-2	-2	45	45
Hněvnice	530221	PS	54	1	1	2	-	2	-	-	-	54	54
Holoubkov	559814	RO	757	9	7	15	1	26	1	-11	-9	748	751
Holovousy	566730	PS	32	1	-	2	-	-	-	2	3	35	35
Holýšov	553654	DO	2 544	20	12	51	3	49	1	4	12	2 556	2 555
Honezovice	540668	PJ	119	1	-	3	-	5	-	-2	-1	118	117
Hora Svatého Václava	566276	DO	38	-	-	-	1	-	-	1	1	39	39

Obce Plzeňského kraje

Tab. 5.1 Pohyb obyvatelstva v obcích Plzeňského kraje v roce 2014 - ženy

2. pokračování

	Kód obce	Okres	Stav k 1. 1.	Narození	Zemřelí	Přistěhovalí z ČR	Přistěhovalí z ciziny	Vystěhovalí do ČR	Vystěhovalí do ciziny	Přírůstek migrací	Přírůstek celkem	Stav k 31. 12.	Stav k 1. 7.
Horaždovice	556254	KT	2 846	28	36	43	1	64	-	-20	-28	2 818	2 837
Horní Bělá	558877	PS	263	-	6	8	-	9	-	-1	-7	256	254
Horní Břiza	558885	PS	2 203	23	40	60	-	64	-	-4	-21	2 182	2 184
Horní Kamenice	553662	DO	123	2	4	2	-	9	-	-7	-9	114	121
Horní Kozolupy	541290	TC	113	2	3	6	-	3	-	3	2	115	113
Horní Lukavice	539821	PJ	199	4	1	11	-	5	-	6	9	208	206
Horská Kvilda	542091	KT	35	-	-	1	-	1	-	-	-	35	35
Horšice	557722	PJ	203	-	1	1	-	3	-	-2	-3	200	201
Horšovský Týn	553671	DO	2 523	21	25	47	6	62	1	-10	-14	2 509	2 507
Hostouň	553689	DO	630	4	6	17	-	16	3	-2	-4	626	619
Hošťka	560898	TC	193	4	2	9	1	14	1	-5	-3	190	191
Hradec	557731	PJ	254	3	3	17	1	12	-	6	6	260	256
Hrádek	556301	KT	695	7	13	25	-	22	-	3	-3	692	690
Hrádek	559822	RO	1 406	14	19	41	2	34	1	8	3	1 409	1 410
Hradešice	556319	KT	202	2	3	11	-	9	-	2	1	203	204
Hradiště	541001	RO	14	-	-	-	-	-	-	-	-	14	14
Hradiště	557749	PJ	92	-	1	2	-	-	-	2	1	93	92
Hradiště	566179	DO	75	-	-	-	-	3	-	-3	-3	72	73
Hromnice	558915	PS	578	5	5	16	2	8	-	10	10	588	587
Hůrky	559849	RO	118	1	1	3	-	3	-	-	-	118	121
Hvozd	558931	PS	134	4	1	2	-	8	-	-6	-3	131	134
Hvožďany	566331	DO	20	-	-	-	-	1	-	-1	-1	19	19
Chanovice	556335	KT	354	2	3	1	-	11	-	-10	-11	343	345
Cheznovice	559857	RO	378	3	3	5	-	12	1	-8	-8	370	375
Chlistov	556343	KT	57	-	-	1	-	3	-	-2	-2	55	57
Chlum	540803	RO	23	-	1	-	-	1	-	-1	-2	21	22
Chlum	557773	PJ	114	1	-	9	-	1	-	8	9	123	121
Chlumčany	557781	PJ	1 192	17	12	22	3	38	1	-14	-9	1 183	1 187
Chlumy	540307	PJ	73	-	-	-	-	1	-	-1	-1	72	72
Chocenice	557803	PJ	289	2	6	5	-	11	-	-6	-10	279	282
Chocomyšl	553727	DO	65	1	1	1	-	3	-	-2	-2	63	63
Chodov	553735	DO	380	5	3	9	3	15	-	-3	-1	379	383
Chodová Planá	560901	TC	884	7	1	23	1	28	-	-4	2	886	884
Chodská Lhota	553743	DO	215	2	1	6	1	9	-	-2	-1	214	212
Chodský Újezd	560910	TC	379	3	-	11	-	16	-	-5	-2	377	376
Chomle	541141	RO	27	-	-	-	-	1	-	-1	-1	26	27
Chotěšov	557838	PJ	1 375	11	11	36	6	28	4	10	10	1 385	1 382
Chotíkov	558940	PS	563	5	6	17	1	3	-	15	14	577	573
Chrást	558966	PM	938	9	8	23	1	32	1	-9	-8	930	941
Chrastavice	553751	DO	185	1	-	1	-	2	-	-1	-	185	185
Chříč	558974	PS	100	1	2	1	-	6	-	-5	-6	94	97
Chudenice	556378	KT	381	1	4	21	1	14	-	8	5	386	379
Chudenín	556386	KT	289	5	2	8	1	13	-	-4	-1	288	292
Chválenice	557846	PM	331	6	3	8	1	12	1	-4	-1	330	329
Janovice nad Úhlavou	556394	KT	1 116	15	12	30	-	25	-	5	8	1 124	1 122
Jarov	558982	PS	70	-	1	5	-	3	-	2	1	71	69
Jarov	578541	PJ	105	-	1	2	-	2	-	-	-1	104	105
Javor	541869	KT	40	1	3	-	-	3	-	-3	-5	35	39
Ježovy	541753	KT	117	3	-	1	-	3	-	-2	1	118	119
Kaceřov	558991	PS	65	-	1	3	1	-	-	4	3	68	67
Kajejcov	579017	RO	47	-	-	1	-	5	-	-4	-4	43	46
Kamenec	566811	RO	27	-	1	-	-	-	-	-	-1	26	27

Obce Plzeňského kraje

Tab. 5.1 Pohyb obyvatelstva v obcích Plzeňského kraje v roce 2014 - ženy

3. pokračování

	Kód obce	Okres	Stav k 1. 1.	Narození	Zemřelí	Přistěhovalí z ČR	Přistěhovalí z ciziny	Vystěhovalí do ČR	Vystěhovalí do ciziny	Přírůstek migrací	Přírůstek celkem	Stav k 31. 12.	Stav k 1. 7.
Kamenný Újezd	541150	RO	360	4	2	18	-	11	-	7	9	369	363
Kanice	566144	DO	90	-	-	3	-	-	-	3	3	93	91
Kaničky	553778	DO	12	-	-	-	-	-	-	-	-	12	12
Kařez	559903	RO	297	5	2	17	2	8	-	11	14	311	300
Kařízek	530361	RO	25	-	-	-	-	-	-	-	-	25	25
Kasejovice	557862	PJ	614	2	8	17	-	8	-	9	3	617	616
Kašperské Hory	556432	KT	750	6	4	23	1	27	3	-6	-4	746	744
Kaznějov	559008	PS	1 593	11	10	35	4	48	-	-9	-8	1 585	1 595
Kbel	557871	PJ	141	-	3	-	-	4	-	-4	-7	134	136
Kbelany	538183	PS	58	1	1	3	-	4	-	-1	-1	57	56
Kdyně	553786	DO	2 713	19	25	76	11	51	1	35	29	2 742	2 746
Kejnice	541826	KT	59	-	-	2	-	1	-	1	1	60	59
Klabava	559911	RO	233	2	1	6	-	3	-	3	4	237	235
Kladruby	559920	RO	79	1	-	2	-	4	-	-2	-1	78	78
Kladruby	560928	TC	768	7	1	17	1	25	-	-7	-1	767	774
Klášter	557897	PJ	97	-	-	1	-	1	-	-	-	97	97
Klatovy	555771	KT	11 652	101	120	195	21	204	8	4	-15	11 637	11 635
Klenčí pod Čerchovem	553794	DO	653	3	3	27	-	25	1	1	1	654	661
Klenová	541851	KT	59	-	1	-	-	-	-	-	-1	58	59
Kočín	578771	PS	56	1	1	4	-	1	-	3	3	59	56
Kočov	541559	TC	100	2	-	5	-	4	-	1	3	103	105
Kokašice	541494	TC	131	-	1	11	-	12	-	-1	-2	129	131
Kolinec	556467	KT	707	8	2	21	1	18	-	4	10	717	714
Koloveč	553816	DO	504	4	5	6	-	14	-	-8	-9	495	502
Konstantinovy Lázně	560952	TC	472	3	3	15	-	10	-	5	5	477	474
Kopidlo	559024	PS	61	-	1	2	-	4	-	-2	-3	58	60
Kornatice	579033	RO	79	1	-	5	-	6	-	-1	-	79	79
Koryta	559032	PS	67	-	2	1	-	-	-	1	-1	66	66
Kostelec	503916	TC	255	4	1	28	1	4	-	25	28	283	257
Kotovice	540633	PJ	159	4	1	4	-	8	-	-4	-1	158	157
Kout na Šumavě	553824	DO	593	8	5	17	-	20	-	-3	-	593	596
Kovčín	578177	KT	40	1	-	2	-	1	-	1	2	42	41
Kozlovice	540200	PJ	42	1	-	2	-	5	-	-3	-2	40	39
Kozojedy	559041	PS	292	1	3	7	-	4	-	3	1	293	290
Kozolupy	559059	PS	498	7	5	21	2	8	-	15	17	515	510
Kožlany	559067	PS	698	7	8	20	-	24	-	-4	-5	693	690
Kralovice	559075	PS	1 777	12	22	49	-	37	-	12	2	1 779	1 784
Kramolín	557943	PJ	64	1	1	1	-	-	-	1	1	65	65
Krašovice	559083	PS	183	4	1	2	-	7	-	-5	-2	181	183
Krsy	559091	PS	119	-	2	5	-	7	-	-2	-4	115	118
Křelovice	559105	PS	111	2	-	2	-	2	-	-	2	113	111
Křenice	556505	KT	93	1	-	5	-	3	-	2	3	96	92
Křenovy	553832	DO	59	-	2	1	-	1	-	-	-2	57	59
Kšice	560979	TC	102	2	1	4	-	7	-	-3	-2	100	101
Kunějovice	559121	PS	77	3	1	5	-	2	-	3	5	82	82
Kvášňovice	541931	KT	67	-	1	2	-	1	-	1	-	67	65
Kvíčovice	553841	DO	179	2	5	7	-	3	-	4	1	180	177
Kyšice	559130	PM	454	7	2	16	-	4	-	12	17	471	464
Ledce	559148	PS	403	7	3	9	-	10	-	-1	3	406	407
Lesná	561002	TC	221	-	-	7	-	7	-	-	-	221	223
Lestkov	561011	TC	204	1	3	5	1	9	-	-3	-5	199	200



Obce Plzeňského kraje

Tab. 5.1 Pohyb obyvatelstva v obcích Plzeňského kraje v roce 2014 - ženy

4. pokračování

	Kód obce	Okres	Stav k 1. 1.	Narození	Zemřeli	Přistěhovalí z ČR	Přistěhovalí z ciziny	Vystěhovalí do ČR	Vystěhovalí do ciziny	Přírůstek migrací	Přírůstek celkem	Stav k 31. 12.	Stav k 1. 7.
Letiny	557951	PJ	349	4	7	11	-	6	-	5	2	351	353
Letkov	540561	PM	308	1	1	15	1	5	-	11	11	319	310
Lhota pod Radčem	567001	RO	164	6	1	3	1	3	1	-	5	169	165
Lhotka u Radnic	559946	RO	30	1	-	-	-	-	-	-	1	31	31
Lhůta	578606	PM	88	1	-	-	-	-	-	-	1	89	88
Libkov	553859	DO	54	-	-	-	-	-	-	-	-	54	54
Liblín	559954	RO	136	-	8	7	-	5	-	2	-6	130	132
Líně	559164	PS	1 258	15	9	48	2	45	-	5	11	1 269	1 265
Lisov	540064	PJ	59	-	1	2	-	2	-	-	-1	58	59
Líšina	540617	PJ	74	2	2	4	-	1	-	3	3	77	77
Líšná	559962	RO	86	1	1	4	-	2	-	2	2	88	85
Líšňany	559172	PS	363	9	4	14	-	7	-	7	12	375	367
Líté	566420	PS	110	3	5	2	-	7	-	-5	-7	103	110
Litohlavy	553611	RO	241	1	4	8	-	5	-	3	-	241	241
Lochovice	566462	PS	55	-	-	2	-	2	-	-	-	55	56
Lom u Tachova	541702	TC	204	1	-	4	1	8	-	-3	-2	202	200
Lomec	578070	KT	64	-	-	2	-	1	-	1	1	65	64
Losiná	558001	PM	640	6	3	15	-	13	-	2	5	645	640
Loučim	553867	DO	63	-	-	-	-	4	-	-4	-4	59	63
Louňová	558010	PJ	36	1	1	5	-	-	-	5	5	41	41
Loza	566446	PS	122	1	2	6	-	7	-	-1	-2	120	121
Lužany	558028	PJ	336	2	4	8	-	9	-	-1	-3	333	334
Luženičky	553891	DO	160	-	-	9	-	1	-	8	8	168	160
Malý Bor	556629	KT	244	5	2	8	-	4	-	4	7	251	247
Manětín	559202	PS	585	6	9	9	-	22	-	-13	-16	569	586
Maňovice	578410	KT	15	-	-	2	-	-	-	2	2	17	15
Meclov	553913	DO	551	9	1	19	-	17	1	1	9	560	563
Měčín	556637	KT	562	7	11	11	1	14	-	-2	-6	556	558
Medový Újezd	579009	RO	125	1	3	2	-	3	-	-1	-3	122	122
Měcholupy	539716	PJ	119	3	1	1	-	-	-	1	3	122	120
Merklín	558044	PJ	567	8	4	22	-	7	-	15	19	586	580
Město Touškov	559211	PS	1 048	11	8	36	3	28	-	11	14	1 062	1 056
Mešno	579084	RO	44	-	-	-	-	-	-	-	-	44	44
Mezholezy (dříve okres Domažlice)	553921	DO	53	-	3	-	-	-	-	-	-3	50	51
Mezholezy (dříve okres Horš. Týn)	553930	DO	66	-	1	2	-	3	-	-1	-2	64	65
Mezihoří	578461	KT	33	-	1	-	-	-	-	-	-1	32	33
Milavče	553948	DO	299	1	2	8	-	1	-	7	6	305	301
Mileč	558052	PJ	179	2	2	8	-	10	-	-2	-2	177	176
Milínov	530140	PJ	97	1	-	2	-	1	-	1	2	99	97
Milíře	541532	TC	117	-	-	8	1	13	-	-4	-4	113	113
Mirošov	559997	RO	1 139	6	37	51	1	24	2	26	-5	1 134	1 136
Mířkov	553956	DO	123	1	3	15	-	4	-	11	9	132	127
Míšov	546399	PJ	56	1	2	1	-	6	-	-5	-6	50	53
Mladotice	559237	PS	282	2	2	3	-	7	-	-4	-4	278	280
Mladý Smolivec	558061	PJ	364	6	4	9	1	13	-	-3	-1	363	366
Mlečice	560006	RO	163	1	3	8	-	6	-	2	-	163	161
Mlýnské Struhadlo	542059	KT	21	-	1	-	-	2	-	-2	-3	18	21
Mnichov	566292	DO	122	1	3	2	-	7	-	-5	-7	115	122
Močerady	599174	DO	32	-	-	-	-	2	-	-2	-2	30	31
Modrava	542148	KT	33	-	-	-	-	-	-	-	-	33	33

Obce Plzeňského kraje

Tab. 5.1 Pohyb obyvatelstva v obcích Plzeňského kraje v roce 2014 - ženy

5. pokračování

	Kód obce	Okres	Stav k 1. 1.	Narození	Zemřelí	Přistěhovalí z ČR	Přistěhovalí z ciziny	Vystěhovalí do ČR	Vystěhovalí do ciziny	Přírůstek migrací	Přírůstek celkem	Stav k 31. 12.	Stav k 1. 7.
Mohelnice	558079	PJ	34	-	-	-	-	-	-	-	-	34	34
Mochtín	556718	KT	480	7	14	25	-	8	2	15	8	488	491
Mokrosuky	556726	KT	65	1	-	2	-	2	-	-	1	66	63
Mokrouše	540641	PM	122	2	-	5	-	7	-	-2	-	122	123
Mrákov	553981	DO	572	6	5	5	-	14	-	-9	-8	564	569
Mrtník	559245	PS	184	3	1	3	-	6	-	-3	-1	183	182
Mutěnin	553999	DO	120	1	1	11	-	5	-	6	6	126	125
Myslinka	566543	PS	85	1	1	4	-	-	-	4	4	89	88
Myslív	556734	KT	214	2	4	6	-	9	-	-3	-5	209	213
Myslovice	541745	KT	71	-	-	-	-	1	-	-1	-1	70	71
Mýto	560014	RO	747	6	13	23	3	9	-	17	10	757	749
Nadryby	559253	PS	59	1	1	1	-	1	-	-	-	59	60
Nalžovské Hory	556751	KT	578	6	9	14	1	18	-	-3	-6	572	577
Nebílovy	540340	PJ	167	1	3	4	-	2	-	2	-	167	167
Nečtiny	559261	PS	300	1	2	8	1	7	-	2	1	301	298
Nehodiv	578223	KT	42	1	-	-	-	1	-	-1	-	42	42
Nekmíř	559270	PS	229	5	2	8	1	4	2	3	6	235	235
Nekvasovy	558095	PJ	76	-	-	2	-	5	-	-3	-3	73	71
Nemanice	554006	DO	129	2	-	8	-	8	1	-1	1	130	126
Němčice	599166	DO	57	-	2	2	-	-	-	2	-	57	58
Němčovice	566837	RO	70	-	1	1	-	-	-	1	-	70	71
Nepomuk	558109	PJ	1 868	17	18	48	2	55	3	-8	-9	1 859	1 866
Netunice	558117	PJ	98	1	1	1	-	2	-	-1	-1	97	97
Neuměř	554022	DO	70	2	3	-	-	1	-	-1	-2	68	68
Neurazy	558125	PJ	404	4	8	6	-	5	-	1	-3	401	403
Nevíd	541192	RO	94	1	-	-	1	1	-	-	1	95	95
Nevolice	554031	DO	88	1	-	2	-	4	-	-2	-1	87	89
Nevřeň	559288	PS	128	1	1	4	-	1	-	3	3	131	130
Nezamyslice	578533	KT	102	1	-	1	-	7	-	-6	-5	97	97
Nezbavětice	553590	PM	102	1	1	3	-	1	-	2	2	104	103
Nezdice	542296	PJ	117	-	1	4	-	5	-	-1	-2	115	117
Nezdice na Šumavě	556815	KT	165	-	4	7	-	4	1	2	-2	163	162
Nezdřev	540102	PJ	50	-	-	4	-	2	-	2	2	52	53
Nezvěstice	558141	PM	743	8	9	21	1	20	-	2	1	744	741
Nová Ves	540269	PJ	134	2	1	8	-	2	-	6	7	141	137
Nová Ves	599131	DO	69	-	2	3	-	-	1	2	-	69	71
Nové Mitrovice	558176	PJ	146	-	3	2	-	5	-	-3	-6	140	144
Nový Kramolín	554057	DO	107	-	-	4	-	11	-	-7	-7	100	102
Nýrsko	556831	KT	2 481	14	14	57	7	58	2	4	4	2 485	2 474
Nýřany	559300	PS	3 636	33	32	78	3	82	1	-2	-1	3 635	3 646
Obora	541443	TC	54	1	-	8	-	1	-	7	8	62	55
Obora	559318	PS	253	1	1	8	-	4	-	4	4	257	253
Obytce	541915	KT	100	1	-	4	-	2	-	2	3	103	103
Olbramov	566888	TC	20	-	-	1	-	1	-	-	-	20	19
Olšany	541958	KT	97	-	-	3	-	2	-	1	1	98	99
Oplot	539783	PJ	154	1	2	2	-	1	-	1	-	154	153
Osek	560057	RO	631	7	4	12	-	12	1	-1	2	633	631
Oselce	558184	PJ	174	1	1	6	-	4	-	2	2	176	176
Ostrov u Bezdružic	559326	PS	103	1	2	1	1	-	-	2	1	104	106
Ostrovec-Lhotka	566993	RO	57	-	1	-	-	1	-	-1	-2	55	55
Ostřetice	578061	KT	33	1	-	2	-	-	-	2	3	36	34

Obce Plzeňského kraje

Tab. 5.1 Pohyb obyvatelstva v obcích Plzeňského kraje v roce 2014 - ženy

6. pokračování

	Kód obce	Okres	Stav k 1. 1.	Narození	Zemřeli	Přistěhovalí z ČR	Přistěhovalí z ciziny	Vystěhovalí do ČR	Vystěhovalí do ciziny	Přírůstek migrací	Přírůstek celkem	Stav k 31. 12.	Stav k 1. 7.
Osvračín	554073	DO	287	-	4	12	-	7	1	4	-	287	285
Ošelín	541681	TC	76	2	-	12	-	8	-	4	6	82	79
Otěšice	540293	PJ	65	1	1	-	-	-	-	-	-	65	64
Otov	566209	DO	48	2	2	-	-	2	-	-2	-2	46	46
Pačejov	556912	KT	387	4	3	9	-	9	2	-2	-1	386	389
Pařezov	599182	DO	77	-	-	6	-	-	-	6	6	83	79
Pasečnice	554081	DO	90	-	1	2	-	1	-	1	-	90	90
Pastuchovice	566781	PS	39	1	1	3	-	1	-	2	2	41	39
Pec	554090	DO	115	-	3	7	-	3	-	4	1	116	113
Pelechy	566373	DO	39	-	-	-	-	1	-	-1	-1	38	39
Pernarec	559334	PS	376	1	3	7	2	7	-	2	-	376	376
Petrovice u Sušice	556921	KT	291	4	1	7	-	6	-	1	4	295	291
Planá	561134	TC	2 774	24	32	70	8	89	9	-20	-28	2 746	2 749
Pláně	530336	PS	131	-	-	2	-	6	-	-4	-4	127	130
Plánice	556955	KT	840	10	13	19	-	28	-	-9	-12	828	827
Plasy	559351	PS	1 300	13	12	34	1	32	3	-	1	1 301	1 306
Plešnice	559369	PS	147	2	-	1	1	-	-	2	4	151	148
Plískov	566861	RO	59	1	1	2	-	2	-	-	-	59	57
Plzeň	554791	PM	86 410	863	881	1 599	493	1 465	181	446	428	86 838	86 572
Přovany	559377	PS	198	1	3	7	-	5	-	2	-	198	195
Poběžovice	554111	DO	821	11	7	21	-	28	1	-8	-4	817	822
Pocinovice	554120	DO	271	2	3	4	-	9	-	-5	-6	265	267
Poděvousy	566365	DO	111	1	2	5	-	2	-	3	2	113	114
Podmokly	551686	KT	93	-	2	-	-	1	-	-1	-3	90	91
Podmokly	560081	RO	131	1	3	1	-	2	-	-1	-3	128	130
Polánka	553565	PJ	19	-	-	-	-	1	-	-1	-1	18	18
Poleň	541788	KT	139	-	1	2	-	4	-	-2	-3	136	137
Postřekov	554138	DO	538	6	6	13	-	11	-	2	2	540	533
Potvorov	530247	PS	65	-	1	4	-	2	-	2	1	66	64
Prádlo	558231	PJ	111	-	1	1	-	6	-	-5	-6	105	108
Prášíly	556084	KT	75	-	-	2	-	3	-	-1	-1	74	72
Prostiboř	541486	TC	58	-	1	4	-	3	-	1	-	58	56
Předenice	540412	PJ	111	-	1	9	-	8	-	1	-	111	111
Předslav	557005	KT	386	4	1	13	1	9	-	5	8	394	391
Přehýšov	559393	PS	220	-	3	13	1	11	1	2	-1	219	228
Přestavky	530131	PJ	113	-	2	2	-	2	-	-	-2	111	110
Přeštice	558249	PJ	3 571	36	29	64	8	85	2	-15	-8	3 563	3 561
Přichovice	558257	PJ	533	7	7	21	1	16	-	6	6	539	540
Příkosice	579131	RO	203	3	-	2	1	7	-	-4	-1	202	201
Přimda	561151	TC	737	14	5	40	2	47	-	-5	4	741	742
Příšov	567086	PS	138	1	1	3	-	-	-	3	3	141	139
Přívětice	560111	RO	97	-	-	1	-	2	-	-1	-1	96	98
Ptenín	558265	PJ	105	-	2	1	1	3	-	-1	-3	102	106
Puclice	554154	DO	173	1	1	6	-	5	-	1	1	174	172
Rabí	557013	KT	258	4	3	11	-	7	2	2	3	261	260
Radkovice	540421	PJ	47	-	2	-	-	-	-	-	-2	45	45
Radnice	560120	RO	896	6	9	19	1	21	-	-1	-4	892	895
Raková	566942	RO	116	2	-	4	-	5	-	-1	1	117	116
Rejštejn	557021	KT	114	-	2	5	-	2	-	3	1	115	112
Rochlov	559423	PS	131	1	-	3	-	6	-	-3	-2	129	129
Rokycany	559717	RO	7 158	64	69	138	16	148	6	-	-5	7 153	7 149
Roupov	558290	PJ	121	1	1	4	-	3	-	1	1	122	120

Obce Plzeňského kraje

Tab. 5.1 Pohyb obyvatelstva v obcích Plzeňského kraje v roce 2014 - ženy

7. pokračování

	Kód obce	Okres	Stav k 1. 1.	Narození	Zemřelí	Přistěhovalí z ČR	Přistěhovalí z ciziny	Vystěhovalí do ČR	Vystěhovalí do ciziny	Přírůstek migrací	Přírůstek celkem	Stav k 31. 12.	Stav k 1. 7.
Rozvadov	561169	TC	363	5	2	15	3	27	3	-12	-9	354	351
Rybnice	559431	PS	265	3	1	5	-	4	-	1	3	268	267
Rybník	554189	DO	87	1	-	6	1	-	-	7	8	95	93
Řenče	558303	PJ	440	3	4	7	-	7	-	-	-1	439	442
Sebečice	560146	RO	27	-	-	2	-	-	-	2	2	29	29
Seč	558311	PJ	160	2	1	8	1	6	-	3	4	164	159
Sedlec	530271	PS	47	2	-	2	-	3	-	-1	1	48	48
Sedliště	540692	PJ	51	-	-	2	-	2	-	-	-	51	51
Semněvice	554201	DO	95	1	-	8	-	3	-	5	6	101	98
Sirá	546488	RO	62	1	-	3	-	3	-	-	1	63	63
Skapce	579467	TC	47	-	-	2	-	-	-	2	2	49	48
Skašov	539937	PJ	129	1	3	1	-	2	-	-1	-3	126	128
Skomelno	566845	RO	102	1	1	2	-	2	-	-	-	102	103
Skořice	506664	RO	111	-	1	5	-	3	-	2	1	112	113
Slatina	566748	PS	33	-	-	-	-	2	-	-2	-2	31	33
Slatina	578436	KT	47	-	-	-	-	-	-	-	-	47	47
Smědčice	540722	RO	141	1	-	2	-	5	-	-3	-2	139	138
Soběkury	558346	PJ	294	4	2	2	-	11	-	-9	-7	287	286
Soběšice	557099	KT	203	3	3	3	-	2	1	-	-	203	202
Spálené Poříčí	558362	PJ	1 331	9	15	28	-	28	1	-1	-7	1 324	1 323
Spáňov	554251	DO	85	1	-	1	-	-	-	1	2	87	86
Srbice	554260	DO	194	2	1	6	-	6	-	-	1	195	195
Srby	540676	PJ	85	-	2	2	-	4	1	-3	-5	80	81
Srby	554278	DO	208	-	1	10	-	3	-	7	6	214	207
Srní	557111	KT	128	-	4	1	2	3	-	-	-4	124	125
Staňkov	554294	DO	1 625	12	20	47	1	26	4	18	10	1 635	1 627
Staré Sedliště	561185	TC	638	5	3	27	2	29	2	-2	-	638	629
Staré Sedlo	561193	TC	120	-	1	3	2	2	-	3	2	122	124
Starý Plzenec	558371	PM	2 549	26	20	64	4	52	3	13	19	2 568	2 559
Stod	558389	PJ	1 781	14	15	46	3	52	1	-4	-5	1 776	1 774
Strašice	560162	RO	1 198	6	8	34	7	26	-	15	13	1 211	1 197
Strašín	557129	KT	175	1	4	5	-	16	-	-11	-14	161	167
Stráž	554316	DO	106	-	1	6	-	4	-	2	1	107	105
Stráž	561207	TC	549	3	4	19	-	11	1	7	6	555	549
Strážov	557137	KT	660	8	5	17	4	6	-	15	18	678	672
Střelice	540056	PJ	76	-	-	-	-	4	-	-4	-4	72	72
Stříbro	561215	TC	3 960	35	36	78	5	103	2	-22	-23	3 937	3 948
Střížovice	558401	PJ	183	4	-	3	-	4	-	-1	3	186	185
Studánka	561223	TC	218	2	2	9	-	6	2	1	1	219	218
Studená	553603	PS	19	-	1	-	-	-	-	-	-1	18	18
Sulislav	561231	TC	98	-	-	-	-	3	-	-3	-3	95	97
Sušice	557153	KT	5 865	58	71	123	3	101	6	19	6	5 871	5 889
Svéradice	557161	KT	164	-	1	7	-	3	-	4	3	167	168
Svojkovice	541176	RO	200	3	2	3	-	3	-	-	1	201	201
Svojšín	561258	TC	219	6	1	14	-	13	-	1	6	225	218
Sytno	557081	TC	144	3	1	5	-	8	-	-3	-1	143	141
Štáhlavy	558427	PM	1 245	10	14	20	4	17	-	7	3	1 248	1 252
Štěnovice	558435	PJ	946	11	3	49	-	29	-	20	28	974	966
Štěnovický Borek	539741	PM	274	1	-	13	-	5	1	7	8	282	281
Štichov	566101	DO	40	2	1	-	-	-	-	-	1	41	41
Štichovice	578797	PS	58	-	-	-	-	1	-	-1	-1	57	57
Štítov	579343	RO	24	1	-	2	-	1	-	1	2	26	25

Obce Plzeňského kraje

Tab. 5.1 Pohyb obyvatelstva v obcích Plzeňského kraje v roce 2014 - ženy

8. pokračování

	Kód obce	Okres	Stav k 1. 1.	Narození	Zemřelí	Přistěhovalí z ČR	Přistěhovalí z ciziny	Vystěhovalí do ČR	Vystěhovalí do ciziny	Přírůstek migrací	Přírůstek celkem	Stav k 31. 12.	Stav k 1. 7.
Švihov	557200	KT	865	9	8	16	2	23	-	-5	-4	861	853
Tachov	560715	TC	6 426	51	50	150	36	143	16	27	28	6 454	6 446
Tatiná	578983	PS	121	-	3	7	-	-	-	7	4	125	124
Těně	560189	RO	138	-	2	3	-	-	-	3	1	139	138
Terešov	566802	RO	74	-	-	3	-	1	-	2	2	76	75
Těškov	546526	RO	161	-	2	5	-	2	-	3	1	162	162
Tis u Blatna	559482	PS	48	1	1	2	-	-	-	2	2	50	47
Tisová	541621	TC	228	2	2	11	-	19	-	-8	-8	220	221
Tlučná	559491	PS	1 604	18	17	58	2	39	2	19	20	1 624	1 612
Tlumačov	554341	DO	208	-	1	5	-	2	-	3	2	210	209
Tojice	578614	PJ	44	-	1	2	-	2	-	-	-1	43	43
Trhanov	554359	DO	280	-	-	3	-	8	1	-6	-6	274	278
Trnová	559504	PS	431	2	6	17	-	10	-	7	3	434	431
Trokavec	579246	RO	45	-	2	6	-	-	-	6	4	49	47
Trpísty	561291	TC	107	-	4	1	-	1	-	-	-4	103	105
Třebčice	578592	PJ	44	1	-	2	1	-	-	3	4	48	47
Třemešné	561304	TC	186	1	2	4	-	5	-	-1	-2	184	183
Třemošná	559521	PS	2 463	21	18	73	3	85	1	-10	-7	2 456	2 461
Tužice	553522	KT	41	-	-	1	-	1	-	-	-	41	40
Týček	546534	RO	103	-	1	4	-	6	-	-2	-3	100	99
Tymákov	558460	PM	446	3	6	17	-	5	-	12	9	455	453
Týnec	541885	KT	159	2	2	7	-	3	-	4	4	163	159
Týniště	539929	PJ	26	-	1	-	-	1	-	-1	-2	24	25
Úboč	566161	DO	54	1	-	3	-	1	-	2	3	57	55
Úherce	546411	PS	171	-	1	12	-	6	-	6	5	176	169
Újezd	554383	DO	210	1	1	5	-	6	-	-1	-1	209	208
Újezd nade Mží	566594	PS	44	1	-	3	-	3	-	-	1	45	44
Újezd u Plánice	578321	KT	52	-	-	1	-	3	-	-2	-2	50	52
Újezd u Svatého Kříže	546551	RO	103	2	-	5	-	6	-	-1	1	104	99
Úlice	559555	PS	245	2	2	3	-	7	-	-4	-4	241	240
Úněhle	541435	TC	63	-	1	-	-	2	-	-2	-3	60	61
Únějovice	554391	DO	46	1	-	-	-	2	-	-2	-1	45	46
Úněšov	559563	PS	265	1	1	8	-	5	2	1	1	266	262
Únětice	540528	PJ	67	-	1	1	1	1	-	1	-	67	65
Úsilov	554405	DO	71	-	-	2	-	3	-	-1	-1	70	71
Úterý	559571	PS	237	4	1	16	-	5	-	11	14	251	244
Útušice	558486	PJ	328	2	4	11	-	13	-	-2	-4	324	323
Vejpřnice	559580	PS	2 018	19	17	76	4	51	2	27	29	2 047	2 019
Vejvanov	560227	RO	124	1	1	1	1	4	-	-2	-2	122	123
Velečín	578924	PS	30	-	-	-	-	2	-	-2	-2	28	29
Velhartice	557366	KT	430	1	6	9	-	23	2	-16	-21	409	419
Velké Hydčice	557374	KT	127	2	1	4	-	3	-	1	2	129	127
Velký Bor	557382	KT	291	1	4	9	-	8	1	-	-3	288	286
Velký Malahov	554413	DO	133	2	3	2	-	14	-	-12	-13	120	130
Ves Touškov	558494	PJ	167	3	2	5	-	7	-	-2	-1	166	166
Veselá	560235	RO	129	1	-	2	-	5	-	-3	-2	127	126
Vidice	554421	DO	85	2	-	-	-	7	-	-7	-5	80	82
Visky	579289	RO	25	1	-	1	-	1	-	-	1	26	26
Vlčí	566691	PJ	33	1	-	1	-	2	-	-1	-	33	33
Vlčtejn	540706	PJ	42	-	-	-	-	4	-	-4	-4	38	40
Vlkanov	566250	DO	64	1	-	1	-	1	-	-	1	65	65
Vochov	559601	PS	391	6	2	21	-	21	2	-2	2	393	388

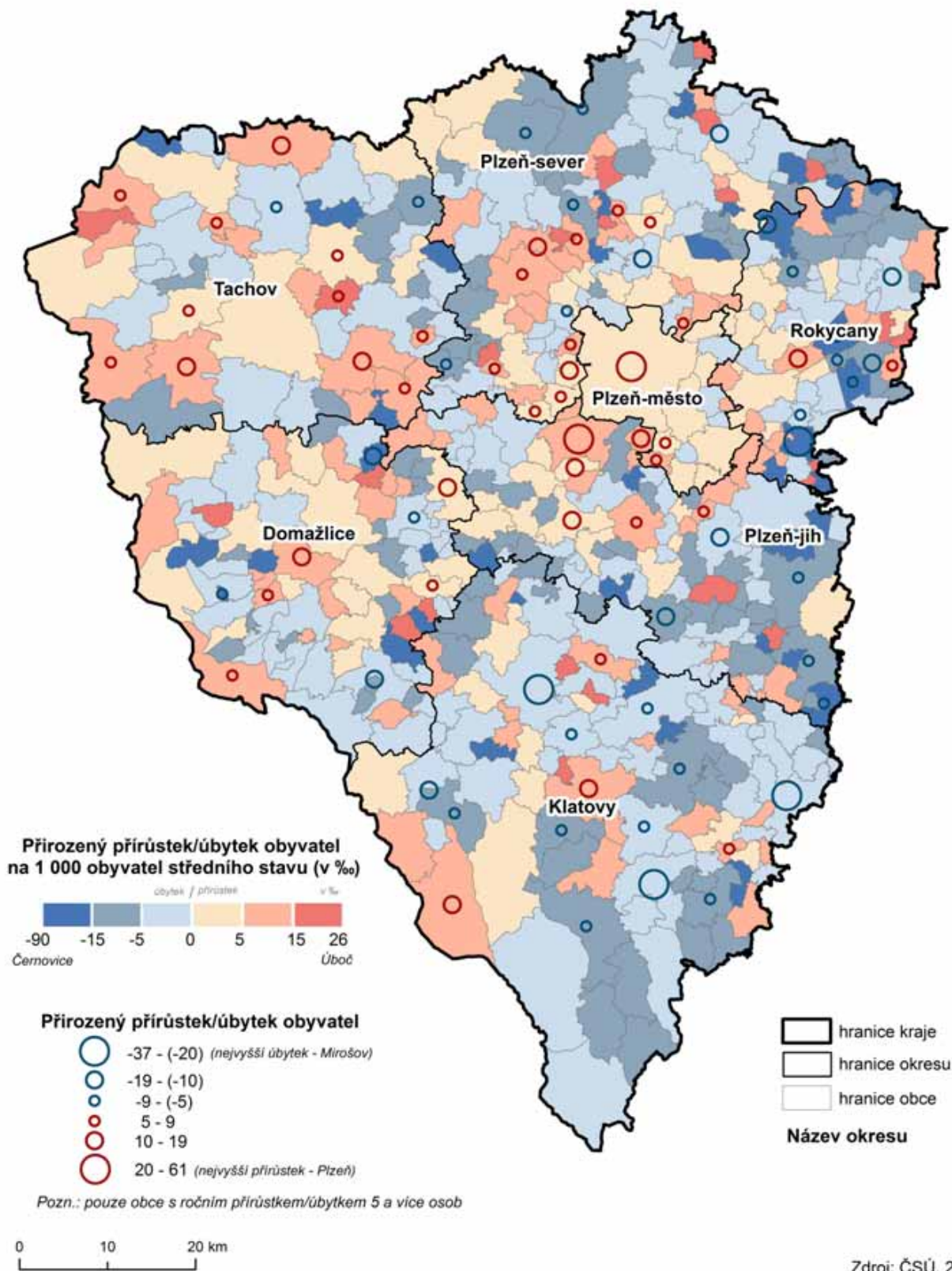
Obce Plzeňského kraje

Tab. 5.1 Pohyb obyvatelstva v obcích Plzeňského kraje v roce 2014 - ženy

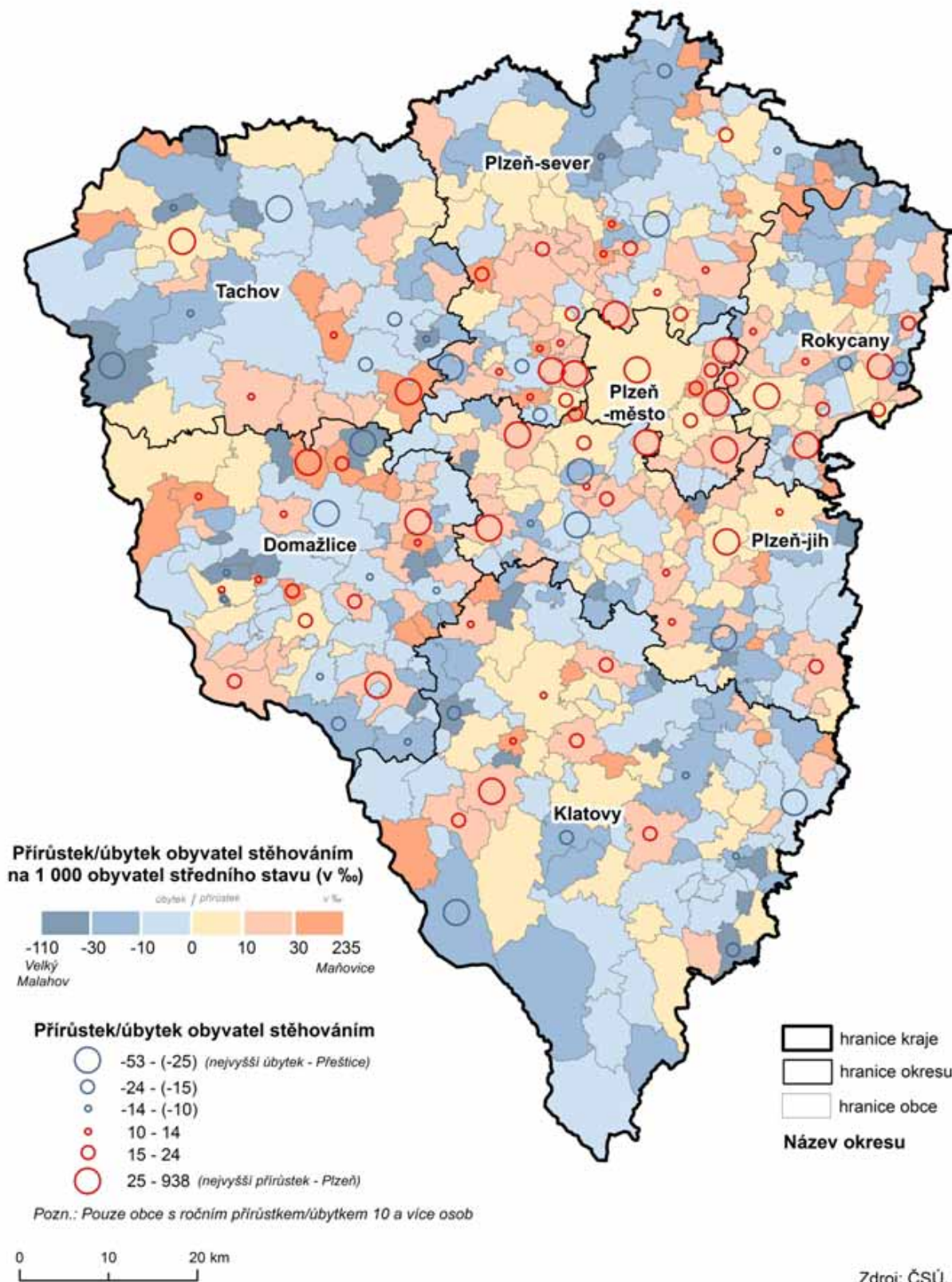
dokončení

	Kód obce	Okres	Stav k 1. 1.	Narození	Zemřeli	Přistěhovalí z ČR	Přistěhovalí z ciziny	Vystěhovalí do ČR	Vystěhovalí do ciziny	Přírůstek migrací	Přírůstek celkem	Stav k 31. 12.	Stav k 1. 7.
Volduchy	560251	RO	573	5	5	19	-	15	2	2	2	575	571
Vranov	579491	TC	78	-	1	2	1	3	-	-	-1	77	78
Vrčeň	558559	PJ	161	1	1	3	-	3	-	-	-	161	163
Vrhaveč	557455	KT	453	3	4	12	-	8	-	4	3	456	454
Vřeskovice	566055	KT	144	3	4	6	-	2	-	4	3	147	142
Vstíř	558567	PJ	224	3	3	6	-	4	-	2	2	226	223
Všehrady	566497	PS	27	-	-	-	-	1	-	-1	-1	26	26
Všekary	566071	DO	52	-	-	1	-	1	-	-	-	52	52
Všenice	566799	RO	128	-	-	6	-	4	-	2	2	130	127
Všepadly	554448	DO	19	-	2	1	-	-	-	1	-1	18	19
Všeruby	554456	DO	398	3	3	8	1	19	-	-10	-10	388	393
Všeruby	559628	PS	655	10	6	30	2	16	2	14	18	673	662
Výrov	566969	PS	207	2	-	1	-	2	-	-1	1	208	209
Vysoká Libyně	530280	PS	120	1	1	2	-	6	-	-4	-4	116	119
Zadní Chodov	541362	TC	119	-	-	3	1	8	-	-4	-4	115	116
Zahořany	554464	DO	481	4	2	12	-	11	-	1	3	484	484
Zahrádka	578827	PS	68	1	-	1	-	-	-	1	2	70	69
Záchlumí	541664	TC	190	1	1	13	-	8	-	5	5	195	196
Zavlekov	557463	KT	190	2	-	2	-	2	-	-	2	192	190
Zbiroh	560260	RO	1 264	15	17	30	3	37	-	-4	-6	1 258	1 263
Zborovy	578312	KT	55	-	3	1	-	2	-	-1	-4	51	51
Zbůch	559661	PS	1 113	11	6	22	3	45	-	-20	-15	1 098	1 099
Zdemyslice	558583	PJ	279	5	1	7	-	4	-	3	7	286	283
Zemětice	558591	PJ	118	1	1	5	-	2	-	3	3	121	122
Zhoř	541460	TC	63	3	1	7	-	6	-	1	3	66	64
Zruč-Senec	559679	PS	1 584	14	17	33	1	25	2	7	4	1 588	1 583
Zvíkovec	541061	RO	120	2	-	3	-	-	-	3	5	125	123
Žákava	530182	PJ	218	2	1	7	-	6	-	1	2	220	219
Ždánov	554472	DO	74	1	-	1	-	1	-	-	1	75	73
Ždírec	558605	PJ	225	1	4	10	-	5	-	5	2	227	225
Železná Ruda	557528	KT	846	9	4	21	4	33	4	-12	-7	839	845
Žihle	559695	PS	697	2	5	16	-	29	-	-13	-16	681	686
Žihobce	557536	KT	318	1	4	7	-	11	-	-4	-7	311	316
Žichovice	557544	KT	342	4	1	8	-	19	-	-11	-8	334	335
Žilov	559709	PS	203	3	3	6	-	2	-	4	4	207	205
Žinkovy	558630	PJ	454	7	15	20	-	11	1	8	-	454	453
Životice	540137	PJ	19	-	-	1	-	1	-	-	-	19	19

## Přirozený přírůstek obyvatel v obcích Plzeňského kraje v roce 2014

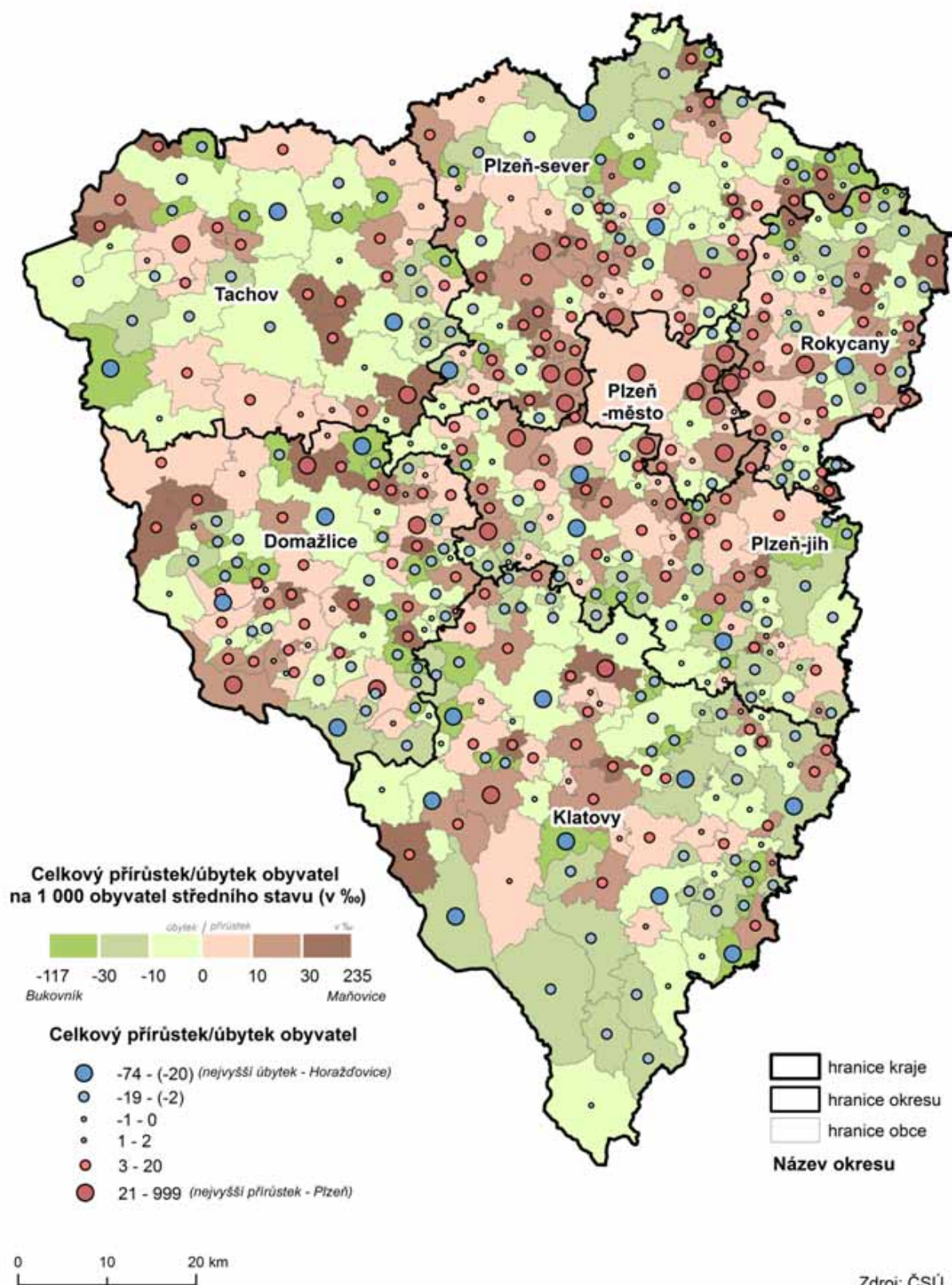


## Přírůstek obyvatel stěhováním v obcích Plzeňského kraje v roce 2014

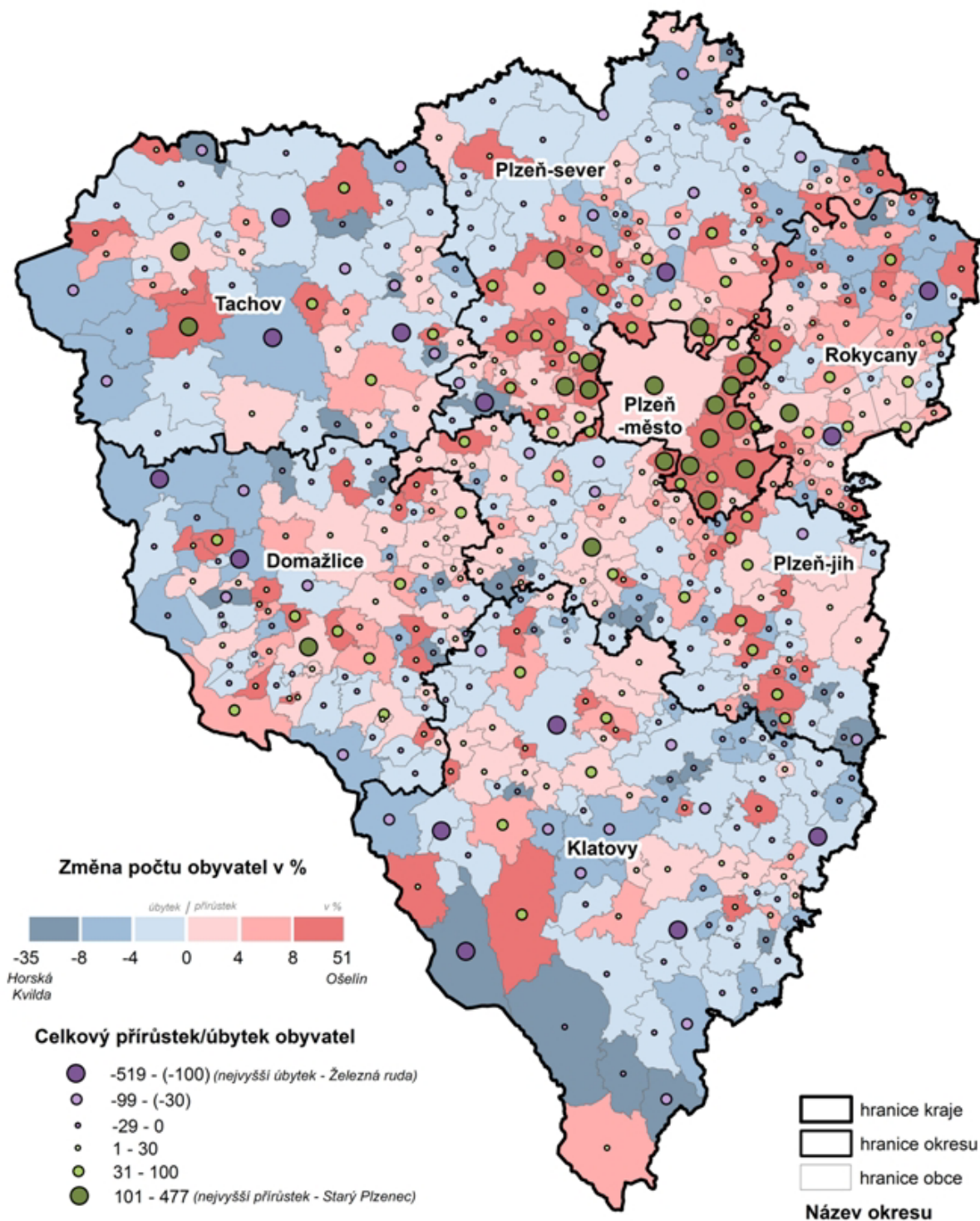




## Celkový přírůstek obyvatel v obcích Plzeňského kraje v roce 2014



## Celkový přírůstek obyvatel v obcích Plzeňského kraje v letech 2010 až 2014



Zdroj: ČSÚ, 2015

Obce Plzeňského kraje

Tab. 5.2 Věkové složení obyvatelstva v obcích Plzeňského kraje k 31. 12. 2014 - celkem

	Kód obce	Okres	Celkem	v tom ve věkové skupině		
				0-14	15-64	65+
Babylon	553433	DO	308	47	211	50
Bdeněves	566756	PS	655	121	441	93
Běhařov	541842	KT	207	26	154	27
Bělá nad Radbuzou	553441	DO	1 773	252	1 224	297
Benešovice	560723	TC	189	29	127	33
Běšiny	555797	KT	811	130	530	151
Bezděkov	541095	RO	132	27	83	22
Bezděkov	555801	KT	949	177	612	160
Bezdrůžice	560740	TC	913	126	635	152
Bezvěrov	558656	PS	670	99	449	122
Bílov	530239	PS	87	12	54	21
Biřkov	578088	KT	128	20	78	30
Blatnice	558672	PS	820	140	547	133
Blažim	566764	PS	65	13	40	12
Blížejov	553450	DO	1 451	283	1 000	168
Blovice	557587	PJ	4 155	641	2 728	786
Bohy	566471	PS	127	22	69	36
Bolešiny	555835	KT	767	124	544	99
Bolkov	540463	PJ	57	7	27	23
Bor	560758	TC	4 151	695	2 894	562
Borovno	566705	PJ	89	9	55	25
Borovy	542156	PJ	224	36	154	34
Brniřov	566136	DO	385	62	250	73
Brod nad Tichou	541605	TC	250	38	179	33
Brodeslavy	566489	PS	75	6	49	20
Broumov	541401	TC	129	26	93	10
Břasy	559725	RO	2 219	326	1 442	451
Březina	559733	RO	353	53	228	72
Břežany	541923	KT	189	31	123	35
Bučí	558699	PS	176	30	116	30
Budětice	555894	KT	305	43	181	81
Bujesily	559741	RO	61	5	38	18
Buková	546372	PJ	226	38	146	42
Bukovec	553506	DO	98	23	51	24
Bukovník	530085	KT	73	13	44	16
Bušovice	559750	RO	587	97	388	102
Cebiv	560782	TC	275	40	202	33
Cekov	559768	RO	125	9	93	23
Ctiboř	579459	TC	327	59	227	41
Čachrov	555941	KT	525	65	357	103
Částkov	560804	TC	364	62	247	55
Čečovice	566080	DO	107	29	68	10
Čeminy	558711	PS	244	35	164	45
Čermná	553514	DO	235	27	161	47
Černíkov	553531	KT	328	40	239	49
Černíkovice	566632	PS	72	8	54	10
Černošín	560812	TC	1 158	171	793	194
Černovice	566098	DO	156	20	74	62
Čerňovice	530328	PS	185	30	128	27
Červené Poříčí	542172	KT	225	32	142	51
Česká Břiza	558745	PS	558	100	351	107
Česká Kubice	553549	DO	891	158	623	110
Čihaň	542024	KT	204	19	141	44

Obce Plzeňského kraje

Tab. 5.2 Věkové složení obyvatelstva v obcích Plzeňského kraje k 31. 12. 2014 - celkem

1. pokračování

	Kód obce	Okres	Celkem	v tom ve věkové skupině		
				0-14	15-64	65+
Čilá	540927	RO	17	-	12	5
Čimice	578495	KT	174	21	100	53
Čížice	557641	PJ	536	87	340	109
Čížkov	557650	PJ	657	95	423	139
Čmelíny	578568	PJ	124	14	88	22
Dešenice	556041	KT	687	103	467	117
Díly	553557	DO	377	44	264	69
Dlažov	556068	KT	457	82	300	75
Dlouhá Ves	556076	KT	832	122	560	150
Dlouhý Újezd	560839	TC	381	70	271	40
Dnešice	557668	PJ	822	103	569	150
Dobršín	530123	KT	100	17	69	14
Dobřany	557676	PJ	6 162	1 089	4 124	949
Dobříč	558770	PS	412	50	275	87
Dobřív	559776	RO	1 286	199	858	229
Dolany	556106	KT	888	159	573	156
Dolany	558788	PS	289	48	178	63
Dolce	539945	PJ	272	32	200	40
Dolní Bělá	558796	PS	426	54	287	85
Dolní Hradiště	558800	PS	47	2	35	10
Dolní Lukavice	557684	PJ	902	150	601	151
Domažlice	553425	DO	11 127	1 710	7 354	2 063
Domoraz	578517	KT	54	2	32	20
Drahkov	540251	PJ	124	12	89	23
Drahoňuv Újezd	530379	RO	141	22	87	32
Drahotín	553573	DO	188	41	121	26
Dražeň	578665	PS	154	28	103	23
Draženov	553581	DO	409	64	279	66
Dražovice	566683	KT	157	22	109	26
Druztová	558834	PS	738	140	478	120
Dýšina	558851	PM	1 829	324	1 196	309
Ejpovice	559792	RO	660	125	420	115
Erpužice	560855	TC	352	56	236	60
Frymburk	578525	KT	111	24	66	21
Halže	560863	TC	967	164	695	108
Hamry	578240	KT	122	15	84	23
Hartmanice	556181	KT	1 046	124	704	218
Hejná	541796	KT	176	18	115	43
Heřmanova Huť	558869	PS	1 747	248	1 175	324
Hlavňovice	556203	KT	479	58	318	103
Hlince	566390	PS	67	6	49	12
Hlohová	553620	DO	261	35	168	58
Hlohovčice	566641	DO	170	15	113	42
Hlohovice	559806	RO	318	30	227	61
Hnačov	542083	KT	94	10	61	23
Hněvnice	530221	PS	108	16	78	14
Holoubkov	559814	RO	1 424	197	957	270
Holovousy	566730	PS	63	6	38	19
Holýšov	553654	DO	5 005	805	3 379	821
Honezovice	540668	PJ	230	28	162	40
Hora Svatého Václava	566276	DO	67	7	41	19
Horažďovice	556254	KT	5 428	826	3 518	1 084
Horní Bělá	558877	PS	541	62	364	115

Obce Plzeňského kraje

Tab. 5.2 Věkové složení obyvatelstva v obcích Plzeňského kraje k 31. 12. 2014 - celkem

2. pokračování

	Kód obce	Okres	Celkem	v tom ve věkové skupině		
				0-14	15-64	65+
Horní Bříza	558885	PS	4 291	624	2 945	722
Horní Kamenice	553662	DO	229	34	146	49
Horní Kozolupy	541290	TC	245	30	161	54
Horní Lukavice	539821	PJ	415	60	274	81
Horská Kvilda	542091	KT	64	9	42	13
Horšice	557722	PJ	409	57	294	58
Horšovský Týn	553671	DO	4 970	723	3 409	838
Hostouň	553689	DO	1 313	216	894	203
Hošťka	560898	TC	422	75	297	50
Hradec	557731	PJ	535	66	394	75
Hrádek	556301	KT	1 407	229	967	211
Hrádek	559822	RO	2 862	404	1 892	566
Hradešice	556319	KT	418	60	272	86
Hradiště	541001	RO	32	6	13	13
Hradiště	557749	PJ	211	24	136	51
Hradiště	566179	DO	158	24	104	30
Hromnice	558915	PS	1 198	154	838	206
Hůrky	559849	RO	234	30	150	54
Hvozd	558931	PS	256	37	178	41
Hvoždany	566331	DO	30	1	24	5
Chanovice	556335	KT	733	100	494	139
Ceznovice	559857	RO	749	124	485	140
Chlistov	556343	KT	113	14	72	27
Chlum	540803	RO	44	6	24	14
Chlum	557773	PJ	233	47	140	46
Chlumčany	557781	PJ	2 370	336	1 624	410
Chlumy	540307	PJ	206	15	140	51
Chocenice	557803	PJ	561	88	375	98
Chocomyšl	553727	DO	116	13	75	28
Chodov	553735	DO	771	118	527	126
Chodová Planá	560901	TC	1 852	299	1 311	242
Chodská Lhota	553743	DO	425	65	284	76
Chodský Újezd	560910	TC	761	127	524	110
Chomle	541141	RO	62	7	35	20
Chotěšov	557838	PJ	2 782	425	1 858	499
Chotíkov	558940	PS	1 142	180	811	151
Chrást	558966	PM	1 866	273	1 222	371
Chrastavice	553751	DO	390	70	275	45
Chříč	558974	PS	202	21	142	39
Chudenice	556378	KT	755	116	490	149
Chudenín	556386	KT	588	93	414	81
Chválnice	557846	PM	687	124	488	75
Janovice nad Úhlavou	556394	KT	2 271	406	1 564	301
Jarov	558982	PS	132	18	76	38
Jarov	578541	PJ	224	17	149	58
Javor	541869	KT	71	10	44	17
Ježovy	541753	KT	237	39	153	45
Kaceřov	558991	PS	138	27	98	13
Kakejcov	579017	RO	90	16	52	22
Kamenec	566811	RO	60	12	42	6
Kamenný Újezd	541150	RO	726	110	485	131
Kanice	566144	DO	192	29	127	36
Kaničky	553778	DO	27	3	19	5

Obce Plzeňského kraje

Tab. 5.2 Věkové složení obyvatelstva v obcích Plzeňského kraje k 31. 12. 2014 - celkem

3. pokračování

	Kód obce	Okres	Celkem	v tom ve věkové skupině		
				0-14	15-64	65+
Kařez	559903	RO	648	110	435	103
Kařízek	530361	RO	52	11	31	10
Kasejovice	557862	PJ	1 280	174	844	262
Kašperské Hory	556432	KT	1 458	172	975	311
Kaznějov	559008	PS	3 118	482	2 090	546
Kbel	557871	PJ	295	33	190	72
Kbelany	538183	PS	100	13	71	16
Kdyně	553786	DO	5 283	806	3 450	1 027
Kejnice	541826	KT	111	16	74	21
Klabava	559911	RO	461	63	294	104
Kladruby	559920	RO	166	19	117	30
Kladruby	560928	TC	1 572	273	1 074	225
Klášteř	557897	PJ	206	34	127	45
Klatovy	555771	KT	22 344	3 201	14 672	4 471
Klenčí pod Čerchovem	553794	DO	1 298	210	869	219
Klenová	541851	KT	121	19	80	22
Kočín	578771	PS	127	16	97	14
Kočov	541559	TC	200	41	141	18
Kokašice	541494	TC	250	44	176	30
Kolinec	556467	KT	1 454	215	977	262
Koloveč	553816	DO	998	138	674	186
Konstantinovy Lázně	560952	TC	912	104	594	214
Kopidlo	559024	PS	130	23	70	37
Kornatice	579033	RO	169	23	123	23
Koryta	559032	PS	132	21	85	26
Kostelec	503916	TC	563	109	397	57
Kotovice	540633	PJ	311	50	205	56
Kout na Šumavě	553824	DO	1 147	165	773	209
Kovčín	578177	KT	81	10	53	18
Kozlovice	540200	PJ	86	12	61	13
Kozojedy	559041	PS	591	59	406	126
Kozolupy	559059	PS	1 023	142	694	187
Kožlany	559067	PS	1 383	193	953	237
Kralovice	559075	PS	3 507	521	2 390	596
Kramolín	557943	PJ	111	20	71	20
Krašovice	559083	PS	381	44	254	83
Krsy	559091	PS	238	30	175	33
Křelovice	559105	PS	232	31	162	39
Křenice	556505	KT	193	32	113	48
Křenovy	553832	DO	131	13	93	25
Kšice	560979	TC	206	36	138	32
Kunějovice	559121	PS	159	25	122	12
Kvášňovice	541931	KT	119	11	80	28
Kvíčovice	553841	DO	379	64	262	53
Kyšice	559130	PM	925	166	625	134
Ledce	559148	PS	794	123	540	131
Lesná	561002	TC	450	60	337	53
Lestkov	561011	TC	413	69	283	61
Letiny	557951	PJ	680	105	427	148
Letkov	540561	PM	649	123	433	93
Lhota pod Radčem	567001	RO	327	61	217	49
Lhotka u Radnic	559946	RO	64	8	44	12
Lhůta	578606	PM	175	32	109	34

Obce Plzeňského kraje

Tab. 5.2 Věkové složení obyvatelstva v obcích Plzeňského kraje k 31. 12. 2014 - celkem

4. pokračování

	Kód obce	Okres	Celkem	v tom ve věkové skupině		
				0-14	15-64	65+
Libkov	553859	DO	113	23	74	16
Liblín	559954	RO	271	15	150	106
Líně	559164	PS	2 519	403	1 713	403
Lisov	540064	PJ	116	18	70	28
Lišina	540617	PJ	160	25	96	39
Lišná	559962	RO	185	40	116	29
Líšťany	559172	PS	736	144	485	107
Líté	566420	PS	210	28	148	34
Litohlavy	553611	RO	499	66	331	102
Lochousice	566462	PS	116	16	85	15
Lom u Tachova	541702	TC	415	76	293	46
Lomec	578070	KT	129	24	91	14
Losiná	558001	PM	1 257	209	850	198
Loučim	553867	DO	124	19	71	34
Louňová	558010	PJ	86	12	57	17
Loza	566446	PS	255	36	183	36
Lužany	558028	PJ	653	103	418	132
Luženičky	553891	DO	350	65	240	45
Malý Bor	556629	KT	535	60	370	105
Manětín	559202	PS	1 142	149	784	209
Maňovice	578410	KT	42	3	30	9
Meclov	553913	DO	1 117	208	768	141
Měčín	556637	KT	1 148	174	769	205
Medový Újezd	579009	RO	229	37	140	52
Měcholupy	539716	PJ	240	34	161	45
Merklín	558044	PJ	1 201	208	798	195
Město Touškov	559211	PS	2 077	372	1 369	336
Mešno	579084	RO	87	11	62	14
Mezholezy (dříve okres Domažlice)	553921	DO	91	15	62	14
Mezholezy (dříve okres Horšovský Týn)	553930	DO	137	15	93	29
Mezihoří	578461	KT	63	9	43	11
Milavče	553948	DO	606	101	399	106
Mileč	558052	PJ	390	46	262	82
Milínov	530140	PJ	194	31	125	38
Miliře	541532	TC	241	34	193	14
Mirošov	559997	RO	2 232	294	1 421	517
Mířkov	553956	DO	293	58	190	45
Míšov	546399	PJ	103	12	73	18
Mladotice	559237	PS	553	98	350	105
Mladý Smolivec	558061	PJ	727	98	483	146
Mlečice	560006	RO	307	42	210	55
Mlýnské Struhadlo	542059	KT	46	3	30	13
Mnichov	566292	DO	234	46	148	40
Močerady	599174	DO	59	5	41	13
Modrava	542148	KT	70	11	49	10
Mohelnice	558079	PJ	61	6	41	14
Mochtín	556718	KT	1 016	170	675	171
Mokrosuky	556726	KT	133	19	72	42
Mokrouše	540641	PM	230	44	150	36
Mrákov	553981	DO	1 142	167	768	207
Mrtník	559245	PS	345	49	244	52
Mutěnin	553999	DO	254	38	172	44
Myslínka	566543	PS	193	37	136	20

Obce Plzeňského kraje

Tab. 5.2 Věkové složení obyvatelstva v obcích Plzeňského kraje k 31. 12. 2014 - celkem

5. pokračování

	Kód obce	Okres	Celkem	v tom ve věkové skupině		
				0-14	15-64	65+
Myslív	556734	KT	424	58	277	89
Myslovice	541745	KT	131	22	78	31
Mýto	560014	RO	1 521	216	1 025	280
Nadryby	559253	PS	117	21	82	14
Nalžovské Hory	556751	KT	1 159	144	772	243
Nebílovy	540340	PJ	337	46	226	65
Nečtiny	559261	PS	616	75	407	134
Nehodiv	578223	KT	72	12	45	15
Nekmíř	559270	PS	476	71	317	88
Nekvasovy	558095	PJ	162	18	103	41
Nemanice	554006	DO	260	45	180	35
Němčice	599166	DO	125	20	87	18
Němčovice	566837	RO	148	32	99	17
Nepomuk	558109	PJ	3 773	626	2 549	598
Netunice	558117	PJ	197	40	116	41
Neuměř	554022	DO	139	21	89	29
Neurazy	558125	PJ	896	116	591	189
Nevid	541192	RO	181	32	117	32
Nevolice	554031	DO	174	23	127	24
Nevřeň	559288	PS	280	41	193	46
Nezamyslice	578533	KT	210	17	138	55
Nezbavětice	553590	PM	213	30	148	35
Nezdice	542296	PJ	210	26	139	45
Nezdice na Šumavě	556815	KT	324	33	198	93
Nezdřev	540102	PJ	107	9	76	22
Nezvěstice	558141	PM	1 436	216	924	296
Nová Ves	540269	PJ	285	56	192	37
Nová Ves	599131	DO	139	16	90	33
Nové Mitrovce	558176	PJ	311	41	208	62
Nový Kramolín	554057	DO	212	28	154	30
Nýrsko	556831	KT	4 957	702	3 440	815
Nýřany	559300	PS	7 101	1 124	4 765	1 212
Obora	541443	TC	125	24	87	14
Obora	559318	PS	519	84	329	106
Obytce	541915	KT	211	38	141	32
Olbramov	566888	TC	46	-	32	14
Olšany	541958	KT	205	13	146	46
Oplot	539783	PJ	332	42	233	57
Osek	560057	RO	1 309	221	890	198
Oselce	558184	PJ	337	35	210	92
Ostrov u Bezdržic	559326	PS	206	33	135	38
Ostrovec-Lhotka	566993	RO	98	12	61	25
Ostřetice	578061	KT	68	17	43	8
Osvračín	554073	DO	597	98	404	95
Ošelín	541681	TC	167	28	123	16
Otěšice	540293	PJ	135	12	90	33
Otov	566209	DO	97	10	70	17
Pačejov	556912	KT	782	102	490	190
Pařezov	599182	DO	172	30	115	27
Pasečnice	554081	DO	196	19	141	36
Pastuchovice	566781	PS	75	10	48	17
Pec	554090	DO	235	32	152	51
Pelechy	566373	DO	77	10	56	11



Obce Plzeňského kraje

Tab. 5.2 Věkové složení obyvatelstva v obcích Plzeňského kraje k 31. 12. 2014 - celkem

6. pokračování

	Kód obce	Okres	Celkem	v tom ve věkové skupině		
				0-14	15-64	65+
Pernarec	559334	PS	766	94	568	104
Petrovice u Sušice	556921	KT	604	93	408	103
Planá	561134	TC	5 430	787	3 739	904
Pláně	530336	PS	257	36	166	55
Plánice	556955	KT	1 656	233	1 118	305
Plasy	559351	PS	2 611	352	1 779	480
Plešnice	559369	PS	286	58	200	28
Plískov	566861	RO	123	18	75	30
Plzeň	554791	PM	169 033	23 836	111 629	33 568
Pňovany	559377	PS	408	47	269	92
Poběžovice	554111	DO	1 596	211	1 063	322
Pocinovice	554120	DO	559	80	381	98
Poděvousy	566365	DO	250	38	167	45
Podmokly	551686	KT	166	31	107	28
Podmokly	560081	RO	261	39	165	57
Polánka	553565	PJ	46	6	30	10
Poleň	541788	KT	285	45	181	59
Postřekov	554138	DO	1 122	140	750	232
Potvorov	530247	PS	133	14	91	28
Prádlo	558231	PJ	260	24	182	54
Prášíly	556084	KT	152	24	113	15
Prostiboř	541486	TC	136	14	103	19
Předenice	540412	PJ	214	32	144	38
Předslav	557005	KT	755	128	489	138
Přehýšov	559393	PS	459	54	323	82
Přestavlký	530131	PJ	223	26	149	48
Přeštice	558249	PJ	7 125	979	4 864	1 282
Příchovice	558257	PJ	1 093	172	738	183
Příkosice	579131	RO	410	69	255	86
Přimda	561151	TC	1 547	306	1 051	190
Příšov	567086	PS	281	35	199	47
Přivětice	560111	RO	208	19	131	58
Ptenín	558265	PJ	196	26	125	45
Pučlice	554154	DO	346	57	218	71
Rabí	557013	KT	507	77	324	106
Radkovice	540421	PJ	107	20	69	18
Radnice	560120	RO	1 775	239	1 206	330
Raková	566942	RO	241	39	171	31
Rejštejn	557021	KT	242	31	165	46
Rochlov	559423	PS	258	39	177	42
Rokycany	559717	RO	14 031	2 048	9 418	2 565
Roupov	558290	PJ	257	30	169	58
Rozvadov	561169	TC	725	114	523	88
Rybnice	559431	PS	518	89	348	81
Rybník	554189	DO	190	40	126	24
Řenče	558303	PJ	904	129	607	168
Sebečice	560146	RO	69	4	39	26
Seč	558311	PJ	307	51	217	39
Sedlec	530271	PS	103	20	70	13
Sedliště	540692	PJ	107	4	80	23
Semněvice	554201	DO	203	59	124	20
Sirá	546488	RO	127	26	77	24
Skapce	579467	TC	100	15	66	19

Obce Plzeňského kraje

Tab. 5.2 Věkové složení obyvatelstva v obcích Plzeňského kraje k 31. 12. 2014 - celkem

7. pokračování

	Kód obce	Okres	Celkem	v tom ve věkové skupině		
				0-14	15-64	65+
Skašov	539937	PJ	242	37	163	42
Skomelno	566845	RO	212	27	134	51
Skořice	506664	RO	245	32	167	46
Slatina	566748	PS	68	9	39	20
Slatina	578436	KT	105	7	77	21
Smědčice	540722	RO	267	64	170	33
Soběkury	558346	PJ	601	80	404	117
Soběšice	557099	KT	385	45	240	100
Spálené Poříčí	558362	PJ	2 693	428	1 787	478
Spáňov	554251	DO	184	31	121	32
Srbice	554260	DO	387	41	256	90
Srby	540676	PJ	169	16	111	42
Srby	554278	DO	429	72	284	73
Srní	557111	KT	248	30	177	41
Staňkov	554294	DO	3 276	520	2 161	595
Staré Sedliště	561185	TC	1 302	289	869	144
Staré Sedlo	561193	TC	243	34	167	42
Starý Plzenec	558371	PM	4 977	775	3 285	917
Stod	558389	PJ	3 675	490	2 490	695
Strašice	560162	RO	2 462	354	1 729	379
Strašín	557129	KT	322	40	215	67
Stráž	554316	DO	235	25	171	39
Stráž	561207	TC	1 121	172	790	159
Strážov	557137	KT	1 397	217	881	299
Střelice	540056	PJ	142	20	105	17
Stříbro	561215	TC	7 746	1 056	5 366	1 324
Střížovice	558401	PJ	384	50	267	67
Studánka	561223	TC	466	82	313	71
Studená	553603	PS	38	1	25	12
Sulislav	561231	TC	209	29	142	38
Sušice	557153	KT	11 257	1 654	7 332	2 271
Svéradice	557161	KT	329	37	221	71
Svojkovice	541176	RO	403	55	283	65
Svojšín	561258	TC	439	71	308	60
Sytno	557081	TC	336	30	260	46
Štáhlavy	558427	PM	2 501	407	1 597	497
Štěnovice	558435	PJ	1 931	366	1 284	281
Štěnovický Borek	539741	PM	548	112	355	81
Štichov	566101	DO	77	13	51	13
Štichovice	578797	PS	119	11	79	29
Štítov	579343	RO	62	9	43	10
Švihov	557200	KT	1 693	268	1 077	348
Tachov	560715	TC	12 638	1 706	8 844	2 088
Tatiná	578983	PS	250	40	165	45
Těně	560189	RO	269	33	182	54
Terešov	566802	RO	152	19	114	19
Těškov	546526	RO	305	38	205	62
Tis u Blatna	559482	PS	102	14	72	16
Tisová	541621	TC	464	78	321	65
Tlučná	559491	PS	3 194	581	2 132	481
Tlumačov	554341	DO	425	64	282	79
Tojice	578614	PJ	90	8	60	22
Trhanov	554359	DO	546	88	349	109

Obce Plzeňského kraje

Tab. 5.2 Věkové složení obyvatelstva v obcích Plzeňského kraje k 31. 12. 2014 - celkem

8. pokračování

	Kód obce	Okres	Celkem	v tom ve věkové skupině		
				0-14	15-64	65+
Trnová	559504	PS	878	132	586	160
Trokavec	579246	RO	93	5	72	16
Trpísty	561291	TC	237	27	153	57
Třebčice	578592	PJ	124	20	90	14
Třemešné	561304	TC	374	51	252	71
Třemošná	559521	PS	4 950	743	3 272	935
Tužice	553522	KT	88	10	58	20
Týček	546534	RO	199	20	135	44
Tymákov	558460	PM	919	172	609	138
Týnec	541885	KT	339	53	223	63
Týniště	539929	PJ	46	4	36	6
Úboč	566161	DO	117	19	83	15
Úherce	546411	PS	355	72	235	48
Újezd	554383	DO	410	88	263	59
Újezd nade Mží	566594	PS	100	24	60	16
Újezd u Plánice	578321	KT	107	17	68	22
Újezd u Svatého Kříže	546551	RO	228	18	157	53
Úlice	559555	PS	486	61	344	81
Únehle	541435	TC	125	28	80	17
Únějovice	554391	DO	100	14	71	15
Úněšov	559563	PS	553	68	383	102
Únětice	540528	PJ	140	19	93	28
Úsilov	554405	DO	134	14	99	21
Úterý	559571	PS	476	83	322	71
Útušice	558486	PJ	655	111	430	114
Vejprnice	559580	PS	4 018	840	2 659	519
Vejvanov	560227	RO	234	39	145	50
Velečín	578924	PS	61	6	30	25
Velhartice	557366	KT	843	98	570	175
Velké Hydčice	557374	KT	259	36	178	45
Velký Bor	557382	KT	568	85	388	95
Velký Malahov	554413	DO	253	46	172	35
Ves Touškov	558494	PJ	347	44	243	60
Veselá	560235	RO	282	54	189	39
Vidice	554421	DO	159	21	107	31
Vísky	579289	RO	46	8	30	8
Vlčí	566691	PJ	58	7	36	15
Vlčtejn	540706	PJ	83	7	59	17
Vlkanov	566250	DO	127	27	82	18
Vochoz	559601	PS	778	129	540	109
Volduchy	560251	RO	1 135	189	741	205
Vranov	579491	TC	167	21	120	26
Vrčeň	558559	PJ	327	64	213	50
Vrhavěč	557455	KT	917	157	602	158
Vřeskovice	566055	KT	309	48	203	58
Vstíř	558567	PJ	481	63	341	77
Všehrdy	566497	PS	54	10	37	7
Všekary	566071	DO	115	30	68	17
Všenice	566799	RO	263	44	173	46
Všepadly	554448	DO	43	2	28	13
Všeruby	554456	DO	791	107	561	123
Všeruby	559628	PS	1 348	257	926	165
Výrov	566969	PS	453	72	301	80

Obce Plzeňského kraje

**Tab. 5.2 Věkové složení obyvatelstva v obcích Plzeňského kraje k 31. 12. 2014 - celkem**

dokončení

	Kód obce	Okres	Celkem	v tom ve věkové skupině		
				0-14	15-64	65+
Vysoká Libyně	530280	PS	236	35	162	39
Zadní Chodov	541362	TC	250	30	173	47
Zahořany	554464	DO	981	146	676	159
Zahrádka	578827	PS	148	20	106	22
Záchlumí	541664	TC	381	67	261	53
Zavlekov	557463	KT	421	59	285	77
Zbiroh	560260	RO	2 464	343	1 694	427
Zborovy	578312	KT	110	8	83	19
Zbůch	559661	PS	2 215	389	1 457	369
Zdemyslice	558583	PJ	581	95	385	101
Zemětice	558591	PJ	266	32	166	68
Zhoř	541460	TC	136	24	97	15
Zruč-Senec	559679	PS	3 111	502	2 089	520
Zvíkovec	541061	RO	185	24	133	28
Žákava	530182	PJ	461	86	312	63
Ždánov	554472	DO	153	26	102	25
Ždírec	558605	PJ	461	60	312	89
Železná Ruda	557528	KT	1 745	251	1 253	241
Žihle	559695	PS	1 391	194	954	243
Žihobce	557536	KT	606	78	395	133
Žichovice	557544	KT	665	89	442	134
Žilov	559709	PS	424	62	295	67
Žinkovy	558630	PJ	880	109	515	256
Životice	540137	PJ	42	2	24	16

Obce Plzeňského kraje

Tab. 5.2 Věkové složení obyvatelstva v obcích Plzeňského kraje k 31. 12. 2014 - muži

	Kód obce	Okres	Celkem	v tom ve věkové skupině		
				0-14	15-64	65+
Babylon	553433	DO	166	23	115	28
Bdeněves	566756	PS	344	70	233	41
Běhařov	541842	KT	120	19	86	15
Bělá nad Radbuzou	553441	DO	925	138	651	136
Benešovice	560723	TC	87	7	66	14
Běšiny	555797	KT	418	67	277	74
Bezděkov	541095	RO	64	11	44	9
Bezděkov	555801	KT	460	85	304	71
Bezdrůžice	560740	TC	461	62	331	68
Bezvěrov	558656	PS	344	56	230	58
Bílov	530239	PS	45	5	30	10
Biřkov	578088	KT	59	10	32	17
Blatnice	558672	PS	408	62	283	63
Blažim	566764	PS	35	8	19	8
Blížejov	553450	DO	754	157	521	76
Blovice	557587	PJ	2 015	328	1 373	314
Bohy	566471	PS	64	12	34	18
Bolešiny	555835	KT	370	64	266	40
Bolkov	540463	PJ	24	2	13	9
Bor	560758	TC	2 066	358	1 483	225
Borovno	566705	PJ	42	3	32	7
Borovy	542156	PJ	117	17	84	16
Brniřov	566136	DO	198	37	128	33
Brod nad Tichou	541605	TC	124	22	88	14
Brodeslavy	566489	PS	35	4	23	8
Broumov	541401	TC	69	12	52	5
Břasy	559725	RO	1 107	171	738	198
Březina	559733	RO	187	36	116	35
Břežany	541923	KT	97	19	65	13
Bučí	558699	PS	88	17	62	9
Budětice	555894	KT	155	21	101	33
Bujesily	559741	RO	33	5	20	8
Buková	546372	PJ	118	21	80	17
Bukovec	553506	DO	40	9	22	9
Bukovník	530085	KT	33	6	20	7
Bušovice	559750	RO	309	50	210	49
Cebiv	560782	TC	134	23	99	12
Cekov	559768	RO	71	7	54	10
Ctiboř	579459	TC	167	32	119	16
Čachrov	555941	KT	296	44	200	52
Částkov	560804	TC	191	30	134	27
Čečovice	566080	DO	59	16	38	5
Čeminy	558711	PS	123	17	90	16
Čermná	553514	DO	114	12	82	20
Černíkov	553531	KT	161	19	122	20
Černíkovice	566632	PS	32	3	25	4
Černošín	560812	TC	588	92	410	86
Černovice	566098	DO	74	10	42	22
Čerňovice	530328	PS	86	12	61	13
Červené Poříčí	542172	KT	124	23	79	22
Česká Břiza	558745	PS	273	61	166	46
Česká Kubice	553549	DO	463	79	336	48
Čihaň	542024	KT	98	7	70	21

Obce Plzeňského kraje

Tab. 5.2 Věkové složení obyvatelstva v obcích Plzeňského kraje k 31. 12. 2014 - muži

1. pokračování

	Kód obce	Okres	Celkem	v tom ve věkové skupině		
				0-14	15-64	65+
Čilá	540927	RO	7	-	7	-
Čimice	578495	KT	86	11	49	26
Čížice	557641	PJ	268	45	169	54
Čížkov	557650	PJ	349	53	229	67
Čmelíny	578568	PJ	73	9	52	12
Dešenice	556041	KT	343	48	245	50
Díly	553557	DO	189	22	137	30
Dlažov	556068	KT	232	39	158	35
Dlouhá Ves	556076	KT	453	68	309	76
Dlouhý Újezd	560839	TC	200	34	149	17
Dnešice	557668	PJ	424	55	303	66
Dobršín	530123	KT	51	9	36	6
Dobřany	557676	PJ	3 057	575	2 051	431
Dobříč	558770	PS	205	21	144	40
Dobřív	559776	RO	657	112	446	99
Dolany	556106	KT	447	74	301	72
Dolany	558788	PS	148	36	90	22
Dolce	539945	PJ	143	14	113	16
Dolní Bělá	558796	PS	218	30	154	34
Dolní Hradiště	558800	PS	29	2	23	4
Dolní Lukavice	557684	PJ	455	79	312	64
Domažlice	553425	DO	5 343	854	3 655	834
Domoraz	578517	KT	32	2	22	8
Drahkov	540251	PJ	64	8	47	9
Drahoňuv Újezd	530379	RO	70	11	46	13
Drahotín	553573	DO	96	21	59	16
Dražeň	578665	PS	75	12	52	11
Draženov	553581	DO	204	36	139	29
Dražovice	566683	KT	82	9	61	12
Druztová	558834	PS	353	67	238	48
Dýšina	558851	PM	899	153	616	130
Ejpovice	559792	RO	339	76	211	52
Erpužice	560855	TC	185	33	123	29
Frymburk	578525	KT	53	8	35	10
Halže	560863	TC	483	77	359	47
Hamry	578240	KT	70	9	47	14
Hartmanice	556181	KT	534	64	377	93
Hejná	541796	KT	94	11	64	19
Heřmanova Huť	558869	PS	878	128	608	142
Hlavňovice	556203	KT	244	36	160	48
Hlince	566390	PS	35	1	28	6
Hlohová	553620	DO	135	15	93	27
Hlohovčice	566641	DO	85	7	62	16
Hlohovice	559806	RO	152	16	109	27
Hnačov	542083	KT	49	6	34	9
Hněvnice	530221	PS	54	7	39	8
Holoubkov	559814	RO	676	84	477	115
Holovousy	566730	PS	28	2	17	9
Holýšov	553654	DO	2 449	408	1 682	359
Honezovice	540668	PJ	112	13	81	18
Hora Svatého Václava	566276	DO	28	1	17	10
Horažďovice	556254	KT	2 610	407	1 759	444
Horní Bělá	558877	PS	285	36	204	45

Obce Plzeňského kraje

Tab. 5.2 Věkové složení obyvatelstva v obcích Plzeňského kraje k 31. 12. 2014 - muži

2. pokračování

	Kód obce	Okres	Celkem	v tom ve věkové skupině		
				0-14	15-64	65+
Horní Bříza	558885	PS	2 109	326	1 497	286
Horní Kamenice	553662	DO	115	18	77	20
Horní Kozolupy	541290	TC	130	15	93	22
Horní Lukavice	539821	PJ	207	32	140	35
Horská Kvilda	542091	KT	29	4	20	5
Horšice	557722	PJ	209	31	150	28
Horšovský Týn	553671	DO	2 461	348	1 738	375
Hostouň	553689	DO	687	109	486	92
Hošťka	560898	TC	232	34	174	24
Hradec	557731	PJ	275	37	202	36
Hrádek	556301	KT	715	124	503	88
Hrádek	559822	RO	1 453	205	993	255
Hradešice	556319	KT	215	29	148	38
Hradiště	541001	RO	18	4	7	7
Hradiště	557749	PJ	118	13	83	22
Hradiště	566179	DO	86	14	58	14
Hromnice	558915	PS	610	72	444	94
Hůrky	559849	RO	116	11	80	25
Hvozd	558931	PS	125	20	90	15
Hvoždany	566331	DO	11	-	10	1
Chanovice	556335	KT	390	53	279	58
Cheznovice	559857	RO	379	71	244	64
Chlistov	556343	KT	58	8	37	13
Chlum	540803	RO	23	3	13	7
Chlum	557773	PJ	110	22	70	18
Chlumčany	557781	PJ	1 187	170	838	179
Chlumy	540307	PJ	134	6	96	32
Chocenice	557803	PJ	282	41	193	48
Chocomyšl	553727	DO	53	9	36	8
Chodov	553735	DO	392	65	269	58
Chodová Planá	560901	TC	966	159	689	118
Chodská Lhota	553743	DO	211	37	142	32
Chodský Újezd	560910	TC	384	55	272	57
Chomle	541141	RO	36	4	22	10
Chotěšov	557838	PJ	1 397	221	957	219
Chotíkov	558940	PS	565	92	400	73
Chrást	558966	PM	936	142	628	166
Chrastavice	553751	DO	205	40	145	20
Chříč	558974	PS	108	8	83	17
Chudenice	556378	KT	369	58	248	63
Chudenín	556386	KT	300	49	210	41
Chválenice	557846	PM	357	68	252	37
Janovice nad Úhlavou	556394	KT	1 147	205	808	134
Jarov	558982	PS	61	7	38	16
Jarov	578541	PJ	120	10	79	31
Javor	541869	KT	36	6	25	5
Ježovy	541753	KT	119	15	85	19
Kaceřov	558991	PS	70	17	47	6
Kakejcov	579017	RO	47	9	28	10
Kamenec	566811	RO	34	7	24	3
Kamenný Újezd	541150	RO	357	56	245	56
Kanice	566144	DO	99	19	65	15
Kaničky	553778	DO	15	2	11	2

Obce Plzeňského kraje

Tab. 5.2 Věkové složení obyvatelstva v obcích Plzeňského kraje k 31. 12. 2014 - muži

3. pokračování

	Kód obce	Okres	Celkem	v tom ve věkové skupině		
				0-14	15-64	65+
Kařez	559903	RO	337	59	234	44
Kařízek	530361	RO	27	8	14	5
Kasejovice	557862	PJ	663	97	454	112
Kašperské Hory	556432	KT	712	97	495	120
Kaznějov	559008	PS	1 533	243	1 043	247
Kbel	557871	PJ	161	19	110	32
Kbelany	538183	PS	43	5	33	5
Kdyně	553786	DO	2 541	392	1 750	399
Kejnice	541826	KT	51	8	36	7
Klabava	559911	RO	224	26	150	48
Kladruby	559920	RO	88	6	65	17
Kladruby	560928	TC	805	143	559	103
Klážter	557897	PJ	109	18	69	22
Klatovy	555771	KT	10 707	1 601	7 220	1 886
Klenčí pod Čerchovem	553794	DO	644	115	433	96
Klenová	541851	KT	63	10	43	10
Kočín	578771	PS	68	9	52	7
Kočov	541559	TC	97	13	77	7
Kokašice	541494	TC	121	22	90	9
Kolinec	556467	KT	737	107	512	118
Koloveč	553816	DO	503	73	351	79
Konstantinovy Lázně	560952	TC	435	49	305	81
Kopidlo	559024	PS	72	16	38	18
Kornatice	579033	RO	90	11	67	12
Koryta	559032	PS	66	9	45	12
Kostelec	503916	TC	280	52	206	22
Kotovice	540633	PJ	153	23	107	23
Kout na Šumavě	553824	DO	554	75	386	93
Kovčín	578177	KT	39	3	29	7
Kozlovice	540200	PJ	46	4	36	6
Kozojedy	559041	PS	298	30	214	54
Kozolupy	559059	PS	508	65	364	79
Kožlany	559067	PS	690	95	496	99
Kralovice	559075	PS	1 728	254	1 219	255
Kramolín	557943	PJ	46	6	34	6
Krašovice	559083	PS	200	21	135	44
Krsy	559091	PS	123	12	96	15
Křelovice	559105	PS	119	16	88	15
Křenice	556505	KT	97	18	62	17
Křenovy	553832	DO	74	9	53	12
Kšice	560979	TC	106	17	77	12
Kunějovice	559121	PS	77	9	61	7
Kvášňovice	541931	KT	52	4	37	11
Kvíčovice	553841	DO	199	38	138	23
Kyšice	559130	PM	454	78	317	59
Ledce	559148	PS	388	68	261	59
Lesná	561002	TC	229	24	186	19
Lestkov	561011	TC	214	34	160	20
Letiny	557951	PJ	329	62	212	55
Letkov	540561	PM	330	69	216	45
Lhota pod Radčem	567001	RO	158	29	104	25
Lhotka u Radnic	559946	RO	33	4	22	7
Lhůta	578606	PM	86	16	55	15



Obce Plzeňského kraje

Tab. 5.2 Věkové složení obyvatelstva v obcích Plzeňského kraje k 31. 12. 2014 - muži

4. pokračování

	Kód obce	Okres	Celkem	v tom ve věkové skupině		
				0-14	15-64	65+
Libkov	553859	DO	59	13	38	8
Liblín	559954	RO	141	6	85	50
Líně	559164	PS	1 250	197	874	179
Lisov	540064	PJ	58	11	35	12
Lišina	540617	PJ	83	14	48	21
Lišná	559962	RO	97	25	62	10
Líšťany	559172	PS	361	72	230	59
Líté	566420	PS	107	15	74	18
Litohlavy	553611	RO	258	40	172	46
Lochousice	566462	PS	61	7	46	8
Lom u Tachova	541702	TC	213	39	151	23
Lomec	578070	KT	64	10	48	6
Losiná	558001	PM	612	89	432	91
Loučim	553867	DO	65	11	39	15
Louňová	558010	PJ	45	5	30	10
Loza	566446	PS	135	19	99	17
Lužany	558028	PJ	320	52	213	55
Luženičky	553891	DO	182	32	127	23
Malý Bor	556629	KT	284	28	213	43
Manětín	559202	PS	573	63	410	100
Maňovice	578410	KT	25	2	20	3
Meclov	553913	DO	557	100	385	72
Měčín	556637	KT	592	82	417	93
Medový Újezd	579009	RO	107	20	64	23
Měcholupy	539716	PJ	118	16	83	19
Merklín	558044	PJ	615	113	406	96
Město Touškov	559211	PS	1 015	192	677	146
Mešno	579084	RO	43	5	33	5
Mezholezy (dříve okres Domažlice)	553921	DO	41	8	29	4
Mezholezy (dříve okres Horšovský Týn)	553930	DO	73	8	51	14
Mezihoří	578461	KT	31	4	20	7
Milavče	553948	DO	301	54	204	43
Mileč	558052	PJ	213	22	158	33
Milínov	530140	PJ	95	18	62	15
Milíře	541532	TC	128	21	100	7
Mirošov	559997	RO	1 098	162	738	198
Mířkov	553956	DO	161	37	105	19
Míšov	546399	PJ	53	8	40	5
Mladotice	559237	PS	275	46	185	44
Mladý Smolivec	558061	PJ	364	49	258	57
Mlečice	560006	RO	144	17	106	21
Mlýnské Struhadlo	542059	KT	28	2	20	6
Mnichov	566292	DO	119	24	76	19
Močerady	599174	DO	29	1	24	4
Modrava	542148	KT	37	6	25	6
Mohelnice	558079	PJ	27	2	21	4
Mochtín	556718	KT	528	97	350	81
Mokrosuky	556726	KT	67	11	40	16
Mokrouše	540641	PM	108	17	76	15
Mrákov	553981	DO	578	80	401	97
Mrtník	559245	PS	162	20	119	23
Mutěnin	553999	DO	128	17	89	22
Myslínka	566543	PS	104	16	80	8

Obce Plzeňského kraje

Tab. 5.2 Věkové složení obyvatelstva v obcích Plzeňského kraje k 31. 12. 2014 - muži

5. pokračování

	Kód obce	Okres	Celkem	v tom ve věkové skupině		
				0-14	15-64	65+
Myslív	556734	KT	215	31	144	40
Myslovice	541745	KT	61	8	41	12
Mýto	560014	RO	764	113	528	123
Nadryby	559253	PS	58	9	45	4
Nalžovské Hory	556751	KT	587	68	431	88
Nebílovy	540340	PJ	170	20	121	29
Nečtiny	559261	PS	315	31	219	65
Nehodiv	578223	KT	30	4	23	3
Nekmíř	559270	PS	241	32	164	45
Nekvasovy	558095	PJ	89	11	59	19
Nemanice	554006	DO	130	20	94	16
Němčice	599166	DO	68	12	46	10
Němčovice	566837	RO	78	16	51	11
Nepomuk	558109	PJ	1 914	312	1 345	257
Netunice	558117	PJ	100	22	58	20
Neuměř	554022	DO	71	6	51	14
Neurazy	558125	PJ	495	53	354	88
Nevid	541192	RO	86	12	58	16
Nevolice	554031	DO	87	11	67	9
Nevřeň	559288	PS	149	24	103	22
Nezamyslice	578533	KT	113	4	77	32
Nezbavětice	553590	PM	109	12	82	15
Nezdice	542296	PJ	95	11	62	22
Nezdice na Šumavě	556815	KT	161	15	101	45
Nezdřev	540102	PJ	55	3	41	11
Nezvěstice	558141	PM	692	101	463	128
Nová Ves	540269	PJ	144	31	98	15
Nová Ves	599131	DO	70	5	49	16
Nové Mitrovce	558176	PJ	171	25	120	26
Nový Kramolín	554057	DO	112	13	88	11
Nýrsko	556831	KT	2 472	363	1 763	346
Nýřany	559300	PS	3 466	574	2 386	506
Obora	541443	TC	63	13	44	6
Obora	559318	PS	262	42	169	51
Obytce	541915	KT	108	20	72	16
Olbramov	566888	TC	26	-	20	6
Olšany	541958	KT	107	5	79	23
Oplot	539783	PJ	178	26	128	24
Osek	560057	RO	676	121	459	96
Oselce	558184	PJ	161	16	106	39
Ostrov u Bezdružic	559326	PS	102	19	65	18
Ostrovec-Lhotka	566993	RO	43	1	32	10
Ostřetice	578061	KT	32	10	17	5
Osvračín	554073	DO	310	54	216	40
Ošelín	541681	TC	85	12	64	9
Otěšice	540293	PJ	70	8	46	16
Otov	566209	DO	51	3	39	9
Pačejov	556912	KT	396	52	257	87
Pařezov	599182	DO	89	13	61	15
Pasečnice	554081	DO	106	12	79	15
Pastuchovice	566781	PS	34	3	25	6
Pec	554090	DO	119	18	76	25
Pelechy	566373	DO	39	5	30	4

Obce Plzeňského kraje

Tab. 5.2 Věkové složení obyvatelstva v obcích Plzeňského kraje k 31. 12. 2014 - muži

6. pokračování

	Kód obce	Okres	Celkem	v tom ve věkové skupině		
				0-14	15-64	65+
Pernarec	559334	PS	390	47	302	41
Petrovice u Sušice	556921	KT	309	48	214	47
Planá	561134	TC	2 684	414	1 873	397
Pláně	530336	PS	130	18	87	25
Plánice	556955	KT	828	119	584	125
Plasy	559351	PS	1 310	184	924	202
Plešnice	559369	PS	135	30	92	13
Plískov	566861	RO	64	10	41	13
Plzeň	554791	PM	82 195	12 112	56 101	13 982
Pňovany	559377	PS	210	28	141	41
Poběžovice	554111	DO	779	102	536	141
Pocinovice	554120	DO	294	40	213	41
Poděvousy	566365	DO	137	20	97	20
Podmokly	551686	KT	76	11	57	8
Podmokly	560081	RO	133	18	89	26
Polánka	553565	PJ	28	2	20	6
Poleň	541788	KT	149	26	101	22
Postřekov	554138	DO	582	76	407	99
Potvorov	530247	PS	67	3	49	15
Prádlo	558231	PJ	155	13	118	24
Prášíly	556084	KT	78	12	59	7
Prostiboř	541486	TC	78	9	61	8
Předenice	540412	PJ	103	13	74	16
Předslav	557005	KT	361	60	242	59
Přehýšov	559393	PS	240	32	173	35
Přestavky	530131	PJ	112	13	78	21
Přeštice	558249	PJ	3 562	483	2 513	566
Příchovice	558257	PJ	554	92	380	82
Příkosice	579131	RO	208	34	134	40
Přimda	561151	TC	806	160	558	88
Příšov	567086	PS	140	15	103	22
Přivětice	560111	RO	112	8	76	28
Ptenín	558265	PJ	94	13	62	19
Pučlice	554154	DO	172	29	116	27
Rabí	557013	KT	246	39	163	44
Radkovice	540421	PJ	62	14	42	6
Radnice	560120	RO	883	117	629	137
Raková	566942	RO	124	19	92	13
Rejštejn	557021	KT	127	16	90	21
Rochlov	559423	PS	129	19	88	22
Rokycany	559717	RO	6 878	1 082	4 745	1 051
Roupov	558290	PJ	135	19	94	22
Rozvadov	561169	TC	371	59	274	38
Rybnice	559431	PS	250	38	178	34
Rybník	554189	DO	95	10	70	15
Řenče	558303	PJ	465	64	321	80
Sebečice	560146	RO	40	2	24	14
Seč	558311	PJ	143	27	102	14
Sedlec	530271	PS	55	12	37	6
Sedliště	540692	PJ	56	1	45	10
Semněvice	554201	DO	102	27	67	8
Sirá	546488	RO	64	15	37	12
Skapce	579467	TC	51	11	35	5

Obce Plzeňského kraje

Tab. 5.2 Věkové složení obyvatelstva v obcích Plzeňského kraje k 31. 12. 2014 - muži

7. pokračování

	Kód obce	Okres	Celkem	v tom ve věkové skupině		
				0-14	15-64	65+
Skašov	539937	PJ	116	11	86	19
Skomelno	566845	RO	110	16	69	25
Skořice	506664	RO	133	17	93	23
Slatina	566748	PS	37	5	20	12
Slatina	578436	KT	58	2	51	5
Smědčice	540722	RO	128	29	83	16
Soběkury	558346	PJ	314	44	219	51
Soběšice	557099	KT	182	23	114	45
Spálené Poříčí	558362	PJ	1 369	232	920	217
Spáňov	554251	DO	97	17	67	13
Srbice	554260	DO	192	22	123	47
Srby	540676	PJ	89	7	62	20
Srby	554278	DO	215	39	141	35
Srní	557111	KT	124	13	90	21
Staňkov	554294	DO	1 641	272	1 108	261
Staré Sedliště	561185	TC	664	142	457	65
Staré Sedlo	561193	TC	121	8	92	21
Starý Plzenec	558371	PM	2 409	373	1 638	398
Stod	558389	PJ	1 899	270	1 333	296
Strašice	560162	RO	1 251	188	908	155
Strašín	557129	KT	161	14	116	31
Stráž	554316	DO	128	11	99	18
Stráž	561207	TC	566	83	417	66
Strážov	557137	KT	719	109	468	142
Střelice	540056	PJ	70	8	55	7
Stříbro	561215	TC	3 809	556	2 706	547
Střížovice	558401	PJ	198	26	138	34
Studánka	561223	TC	247	46	172	29
Studená	553603	PS	20	-	13	7
Sulislav	561231	TC	114	13	82	19
Sušice	557153	KT	5 386	843	3 636	907
Svéradice	557161	KT	162	17	113	32
Svojkovice	541176	RO	202	24	144	34
Svojšíň	561258	TC	214	29	157	28
Sytno	557081	TC	193	13	157	23
Štáhlavy	558427	PM	1 253	237	791	225
Štěnovice	558435	PJ	957	188	645	124
Štěnovický Borek	539741	PM	266	48	180	38
Štichov	566101	DO	36	4	26	6
Štichovice	578797	PS	62	7	40	15
Štítov	579343	RO	36	4	27	5
Švihov	557200	KT	832	135	549	148
Tachov	560715	TC	6 184	837	4 482	865
Tatiná	578983	PS	125	19	87	19
Těně	560189	RO	130	17	88	25
Terešov	566802	RO	76	10	61	5
Těškov	546526	RO	143	22	99	22
Tis u Blatna	559482	PS	52	7	33	12
Tisová	541621	TC	244	44	169	31
Tlučná	559491	PS	1 570	299	1 073	198
Tlumačov	554341	DO	215	33	149	33
Tojice	578614	PJ	47	5	35	7
Trhanov	554359	DO	272	31	190	51

Obce Plzeňského kraje

Tab. 5.2 Věkové složení obyvatelstva v obcích Plzeňského kraje k 31. 12. 2014 - muži

8. pokračování

	Kód obce	Okres	Celkem	v tom ve věkové skupině		
				0-14	15-64	65+
Trnová	559504	PS	444	73	302	69
Trokavec	579246	RO	44	3	33	8
Trpísty	561291	TC	134	15	90	29
Třebčice	578592	PJ	76	13	58	5
Třemešné	561304	TC	190	31	128	31
Třemošná	559521	PS	2 494	410	1 660	424
Tužice	553522	KT	47	7	33	7
Týček	546534	RO	99	12	71	16
Tymákov	558460	PM	464	95	301	68
Týnec	541885	KT	176	25	124	27
Týniště	539929	PJ	22	1	18	3
Úboč	566161	DO	60	12	46	2
Úherce	546411	PS	179	37	122	20
Újezd	554383	DO	201	46	129	26
Újezd nade Mží	566594	PS	55	14	33	8
Újezd u Plánice	578321	KT	57	8	39	10
Újezd u Svatého Kříže	546551	RO	124	12	89	23
Úlice	559555	PS	245	29	179	37
Únehle	541435	TC	65	17	42	6
Únějovice	554391	DO	55	10	40	5
Úněšov	559563	PS	287	38	199	50
Únětice	540528	PJ	73	10	51	12
Úsilov	554405	DO	64	5	49	10
Úterý	559571	PS	225	37	157	31
Útušice	558486	PJ	331	51	221	59
Vejprnice	559580	PS	1 971	434	1 316	221
Vejvanov	560227	RO	112	20	71	21
Velečín	578924	PS	33	4	16	13
Velhartice	557366	KT	434	49	308	77
Velké Hydčice	557374	KT	130	16	96	18
Velký Bor	557382	KT	280	44	197	39
Velký Malahov	554413	DO	133	23	92	18
Ves Touškov	558494	PJ	181	25	128	28
Veselá	560235	RO	155	35	106	14
Vidice	554421	DO	79	10	56	13
Visky	579289	RO	20	4	13	3
Vlčí	566691	PJ	25	2	16	7
Vlčtejn	540706	PJ	45	5	31	9
Vlkanov	566250	DO	62	15	40	7
Vochoz	559601	PS	385	67	275	43
Volduchy	560251	RO	560	100	373	87
Vranov	579491	TC	90	9	68	13
Vrčeň	558559	PJ	166	34	112	20
Vrhavěč	557455	KT	461	74	319	68
Vřeskovice	566055	KT	162	26	110	26
Vstíř	558567	PJ	255	34	187	34
Všehrdy	566497	PS	28	5	20	3
Všekary	566071	DO	63	20	34	9
Všenice	566799	RO	133	21	90	22
Všepadly	554448	DO	25	1	16	8
Všeruby	554456	DO	403	55	290	58
Všeruby	559628	PS	675	132	473	70
Výrov	566969	PS	245	47	162	36

Obce Plzeňského kraje

Tab. 5.2 Věkové složení obyvatelstva v obcích Plzeňského kraje k 31. 12. 2014 - muži

dokončení

	Kód obce	Okres	Celkem	v tom ve věkové skupině		
				0-14	15-64	65+
Vysoká Libyně	530280	PS	120	16	89	15
Zadní Chodov	541362	TC	135	18	97	20
Zahořany	554464	DO	497	81	351	65
Zahrádka	578827	PS	78	10	56	12
Záchlumí	541664	TC	186	34	126	26
Zavlekov	557463	KT	229	32	157	40
Zbiroh	560260	RO	1 206	172	854	180
Zborovy	578312	KT	59	5	45	9
Zbůch	559661	PS	1 117	191	763	163
Zdemyslice	558583	PJ	295	47	197	51
Zemětice	558591	PJ	145	16	100	29
Zhoř	541460	TC	70	11	51	8
Zruč-Senec	559679	PS	1 523	256	1 018	249
Zvíkovec	541061	RO	60	9	39	12
Žákava	530182	PJ	241	50	160	31
Ždánov	554472	DO	78	15	51	12
Ždírec	558605	PJ	234	33	163	38
Železná Ruda	557528	KT	906	139	651	116
Žihle	559695	PS	710	109	495	106
Žihobce	557536	KT	295	36	203	56
Žichovice	557544	KT	331	47	228	56
Žilov	559709	PS	217	34	153	30
Žinkovy	558630	PJ	426	57	258	111
Životice	540137	PJ	23	1	15	7

Obce Plzeňského kraje

Tab. 5.2 Věkové složení obyvatelstva v obcích Plzeňského kraje k 31. 12. 2014 - ženy

	Kód obce	Okres	Celkem	v tom ve věkové skupině		
				0-14	15-64	65+
Babylon	553433	DO	142	24	96	22
Bdeněves	566756	PS	311	51	208	52
Běhařov	541842	KT	87	7	68	12
Bělá nad Radbuzou	553441	DO	848	114	573	161
Benešovice	560723	TC	102	22	61	19
Běšiny	555797	KT	393	63	253	77
Bezděkov	541095	RO	68	16	39	13
Bezděkov	555801	KT	489	92	308	89
Bezdrůžice	560740	TC	452	64	304	84
Bezvěrov	558656	PS	326	43	219	64
Bílov	530239	PS	42	7	24	11
Biřkov	578088	KT	69	10	46	13
Blatnice	558672	PS	412	78	264	70
Blažim	566764	PS	30	5	21	4
Blížejov	553450	DO	697	126	479	92
Blovice	557587	PJ	2 140	313	1 355	472
Bohy	566471	PS	63	10	35	18
Bolešiny	555835	KT	397	60	278	59
Bolkov	540463	PJ	33	5	14	14
Bor	560758	TC	2 085	337	1 411	337
Borovno	566705	PJ	47	6	23	18
Borovy	542156	PJ	107	19	70	18
Brniřov	566136	DO	187	25	122	40
Brod nad Tichou	541605	TC	126	16	91	19
Brodeslavy	566489	PS	40	2	26	12
Broumov	541401	TC	60	14	41	5
Břasy	559725	RO	1 112	155	704	253
Březina	559733	RO	166	17	112	37
Břežany	541923	KT	92	12	58	22
Bučí	558699	PS	88	13	54	21
Budětice	555894	KT	150	22	80	48
Bujesily	559741	RO	28	-	18	10
Buková	546372	PJ	108	17	66	25
Bukovec	553506	DO	58	14	29	15
Bukovník	530085	KT	40	7	24	9
Bušovice	559750	RO	278	47	178	53
Cebiv	560782	TC	141	17	103	21
Cekov	559768	RO	54	2	39	13
Ctiboř	579459	TC	160	27	108	25
Čachrov	555941	KT	229	21	157	51
Částkov	560804	TC	173	32	113	28
Čečovice	566080	DO	48	13	30	5
Čeminy	558711	PS	121	18	74	29
Čermná	553514	DO	121	15	79	27
Černíkov	553531	KT	167	21	117	29
Černíkovice	566632	PS	40	5	29	6
Černošín	560812	TC	570	79	383	108
Černovice	566098	DO	82	10	32	40
Čerňovice	530328	PS	99	18	67	14
Červené Poříčí	542172	KT	101	9	63	29
Česká Břiza	558745	PS	285	39	185	61
Česká Kubice	553549	DO	428	79	287	62
Číhaň	542024	KT	106	12	71	23

Obce Plzeňského kraje

Tab. 5.2 Věkové složení obyvatelstva v obcích Plzeňského kraje k 31. 12. 2014 - ženy

1. pokračování

	Kód obce	Okres	Celkem	v tom ve věkové skupině		
				0-14	15-64	65+
Čilá	540927	RO	10	-	5	5
Čimice	578495	KT	88	10	51	27
Čižice	557641	PJ	268	42	171	55
Čížkov	557650	PJ	308	42	194	72
Čmelíny	578568	PJ	51	5	36	10
Dešenice	556041	KT	344	55	222	67
Díly	553557	DO	188	22	127	39
Dlažov	556068	KT	225	43	142	40
Dlouhá Ves	556076	KT	379	54	251	74
Dlouhý Újezd	560839	TC	181	36	122	23
Dnešice	557668	PJ	398	48	266	84
Dobršín	530123	KT	49	8	33	8
Dobřany	557676	PJ	3 105	514	2 073	518
Dobříč	558770	PS	207	29	131	47
Dobřív	559776	RO	629	87	412	130
Dolany	556106	KT	441	85	272	84
Dolany	558788	PS	141	12	88	41
Dolce	539945	PJ	129	18	87	24
Dolní Bělá	558796	PS	208	24	133	51
Dolní Hradiště	558800	PS	18	-	12	6
Dolní Lukavice	557684	PJ	447	71	289	87
Domažlice	553425	DO	5 784	856	3 699	1 229
Domoraz	578517	KT	22	-	10	12
Drahkov	540251	PJ	60	4	42	14
Drahoňuv Újezd	530379	RO	71	11	41	19
Drahotín	553573	DO	92	20	62	10
Dražeň	578665	PS	79	16	51	12
Draženov	553581	DO	205	28	140	37
Dražovice	566683	KT	75	13	48	14
Druztová	558834	PS	385	73	240	72
Dýšina	558851	PM	930	171	580	179
Ejpovice	559792	RO	321	49	209	63
Erpužice	560855	TC	167	23	113	31
Frymburk	578525	KT	58	16	31	11
Halže	560863	TC	484	87	336	61
Hamry	578240	KT	52	6	37	9
Hartmanice	556181	KT	512	60	327	125
Hejná	541796	KT	82	7	51	24
Heřmanova Huť	558869	PS	869	120	567	182
Hlavňovice	556203	KT	235	22	158	55
Hlince	566390	PS	32	5	21	6
Hlohová	553620	DO	126	20	75	31
Hlohovčice	566641	DO	85	8	51	26
Hlohovice	559806	RO	166	14	118	34
Hnačov	542083	KT	45	4	27	14
Hněvnice	530221	PS	54	9	39	6
Holoubkov	559814	RO	748	113	480	155
Holovousy	566730	PS	35	4	21	10
Holýšov	553654	DO	2 556	397	1 697	462
Honezovice	540668	PJ	118	15	81	22
Hora Svatého Václava	566276	DO	39	6	24	9
Horažďovice	556254	KT	2 818	419	1 759	640
Horní Bělá	558877	PS	256	26	160	70



Obce Plzeňského kraje

Tab. 5.2 Věkové složení obyvatelstva v obcích Plzeňského kraje k 31. 12. 2014 - ženy

2. pokračování

	Kód obce	Okres	Celkem	v tom ve věkové skupině		
				0-14	15-64	65+
Horní Bříza	558885	PS	2 182	298	1 448	436
Horní Kamenice	553662	DO	114	16	69	29
Horní Kozolupy	541290	TC	115	15	68	32
Horní Lukavice	539821	PJ	208	28	134	46
Horská Kvilda	542091	KT	35	5	22	8
Horšice	557722	PJ	200	26	144	30
Horšovský Týn	553671	DO	2 509	375	1 671	463
Hostouň	553689	DO	626	107	408	111
Hošťka	560898	TC	190	41	123	26
Hradec	557731	PJ	260	29	192	39
Hrádek	556301	KT	692	105	464	123
Hrádek	559822	RO	1 409	199	899	311
Hradešice	556319	KT	203	31	124	48
Hradiště	541001	RO	14	2	6	6
Hradiště	557749	PJ	93	11	53	29
Hradiště	566179	DO	72	10	46	16
Hromnice	558915	PS	588	82	394	112
Hůrky	559849	RO	118	19	70	29
Hvozd	558931	PS	131	17	88	26
Hvoždany	566331	DO	19	1	14	4
Chanovice	556335	KT	343	47	215	81
Cheznovice	559857	RO	370	53	241	76
Chlistov	556343	KT	55	6	35	14
Chlum	540803	RO	21	3	11	7
Chlum	557773	PJ	123	25	70	28
Chlumčany	557781	PJ	1 183	166	786	231
Chlumy	540307	PJ	72	9	44	19
Chocenice	557803	PJ	279	47	182	50
Chocomyšl	553727	DO	63	4	39	20
Chodov	553735	DO	379	53	258	68
Chodová Planá	560901	TC	886	140	622	124
Chodská Lhota	553743	DO	214	28	142	44
Chodský Újezd	560910	TC	377	72	252	53
Chomle	541141	RO	26	3	13	10
Chotěšov	557838	PJ	1 385	204	901	280
Chotíkov	558940	PS	577	88	411	78
Chrást	558966	PM	930	131	594	205
Chrastavice	553751	DO	185	30	130	25
Chříč	558974	PS	94	13	59	22
Chudenice	556378	KT	386	58	242	86
Chudenín	556386	KT	288	44	204	40
Chválenice	557846	PM	330	56	236	38
Janovice nad Úhlavou	556394	KT	1 124	201	756	167
Jarov	558982	PS	71	11	38	22
Jarov	578541	PJ	104	7	70	27
Javor	541869	KT	35	4	19	12
Ježovy	541753	KT	118	24	68	26
Kaceřov	558991	PS	68	10	51	7
Kakejcov	579017	RO	43	7	24	12
Kamenec	566811	RO	26	5	18	3
Kamenný Újezd	541150	RO	369	54	240	75
Kanice	566144	DO	93	10	62	21
Kaničky	553778	DO	12	1	8	3

Obce Plzeňského kraje

Tab. 5.2 Věkové složení obyvatelstva v obcích Plzeňského kraje k 31. 12. 2014 - ženy

3. pokračování

	Kód obce	Okres	Celkem	v tom ve věkové skupině		
				0-14	15-64	65+
Kařez	559903	RO	311	51	201	59
Kařízek	530361	RO	25	3	17	5
Kasejovice	557862	PJ	617	77	390	150
Kašperské Hory	556432	KT	746	75	480	191
Kaznějov	559008	PS	1 585	239	1 047	299
Kbel	557871	PJ	134	14	80	40
Kbelany	538183	PS	57	8	38	11
Kdyně	553786	DO	2 742	414	1 700	628
Kejnice	541826	KT	60	8	38	14
Klabava	559911	RO	237	37	144	56
Kladruby	559920	RO	78	13	52	13
Kladruby	560928	TC	767	130	515	122
Klážter	557897	PJ	97	16	58	23
Klatovy	555771	KT	11 637	1 600	7 452	2 585
Klenčí pod Čerchovem	553794	DO	654	95	436	123
Klenová	541851	KT	58	9	37	12
Kočín	578771	PS	59	7	45	7
Kočov	541559	TC	103	28	64	11
Kokašice	541494	TC	129	22	86	21
Kolinec	556467	KT	717	108	465	144
Koloveč	553816	DO	495	65	323	107
Konstantinovy Lázně	560952	TC	477	55	289	133
Kopidlo	559024	PS	58	7	32	19
Kornatice	579033	RO	79	12	56	11
Koryta	559032	PS	66	12	40	14
Kostelec	503916	TC	283	57	191	35
Kotovice	540633	PJ	158	27	98	33
Kout na Šumavě	553824	DO	593	90	387	116
Kovčín	578177	KT	42	7	24	11
Kozlovice	540200	PJ	40	8	25	7
Kozojedy	559041	PS	293	29	192	72
Kozolupy	559059	PS	515	77	330	108
Kožlany	559067	PS	693	98	457	138
Kralovice	559075	PS	1 779	267	1 171	341
Kramolín	557943	PJ	65	14	37	14
Krašovice	559083	PS	181	23	119	39
Krsy	559091	PS	115	18	79	18
Křelovice	559105	PS	113	15	74	24
Křenice	556505	KT	96	14	51	31
Křenovy	553832	DO	57	4	40	13
Kšice	560979	TC	100	19	61	20
Kunějovice	559121	PS	82	16	61	5
Kvášňovice	541931	KT	67	7	43	17
Kvíčovice	553841	DO	180	26	124	30
Kyšice	559130	PM	471	88	308	75
Ledce	559148	PS	406	55	279	72
Lesná	561002	TC	221	36	151	34
Lestkov	561011	TC	199	35	123	41
Letiny	557951	PJ	351	43	215	93
Letkov	540561	PM	319	54	217	48
Lhota pod Radčem	567001	RO	169	32	113	24
Lhotka u Radnic	559946	RO	31	4	22	5
Lhůta	578606	PM	89	16	54	19

Obce Plzeňského kraje

Tab. 5.2 Věkové složení obyvatelstva v obcích Plzeňského kraje k 31. 12. 2014 - ženy

4. pokračování

	Kód obce	Okres	Celkem	v tom ve věkové skupině		
				0-14	15-64	65+
Libkov	553859	DO	54	10	36	8
Liblín	559954	RO	130	9	65	56
Líně	559164	PS	1 269	206	839	224
Lisov	540064	PJ	58	7	35	16
Lišina	540617	PJ	77	11	48	18
Lišná	559962	RO	88	15	54	19
Líšťany	559172	PS	375	72	255	48
Líté	566420	PS	103	13	74	16
Litohlavy	553611	RO	241	26	159	56
Lochousice	566462	PS	55	9	39	7
Lom u Tachova	541702	TC	202	37	142	23
Lomec	578070	KT	65	14	43	8
Losiná	558001	PM	645	120	418	107
Loučim	553867	DO	59	8	32	19
Louňová	558010	PJ	41	7	27	7
Loza	566446	PS	120	17	84	19
Lužany	558028	PJ	333	51	205	77
Luženičky	553891	DO	168	33	113	22
Malý Bor	556629	KT	251	32	157	62
Manětín	559202	PS	569	86	374	109
Maňovice	578410	KT	17	1	10	6
Meclov	553913	DO	560	108	383	69
Měčín	556637	KT	556	92	352	112
Medový Újezd	579009	RO	122	17	76	29
Měcholupy	539716	PJ	122	18	78	26
Merklín	558044	PJ	586	95	392	99
Město Touškov	559211	PS	1 062	180	692	190
Mešno	579084	RO	44	6	29	9
Mezholezy (dříve okres Domažlice)	553921	DO	50	7	33	10
Mezholezy (dříve okres Horšovský Týn)	553930	DO	64	7	42	15
Mezihoří	578461	KT	32	5	23	4
Milavče	553948	DO	305	47	195	63
Mileč	558052	PJ	177	24	104	49
Milínov	530140	PJ	99	13	63	23
Miliře	541532	TC	113	13	93	7
Mirošov	559997	RO	1 134	132	683	319
Mířkov	553956	DO	132	21	85	26
Míšov	546399	PJ	50	4	33	13
Mladotice	559237	PS	278	52	165	61
Mladý Smolivec	558061	PJ	363	49	225	89
Mlečice	560006	RO	163	25	104	34
Mlýnské Struhadlo	542059	KT	18	1	10	7
Mnichov	566292	DO	115	22	72	21
Močerady	599174	DO	30	4	17	9
Modrava	542148	KT	33	5	24	4
Mohelnice	558079	PJ	34	4	20	10
Mochtín	556718	KT	488	73	325	90
Mokrosuky	556726	KT	66	8	32	26
Mokrouše	540641	PM	122	27	74	21
Mrákov	553981	DO	564	87	367	110
Mrtník	559245	PS	183	29	125	29
Mutěňín	553999	DO	126	21	83	22
Myslínka	566543	PS	89	21	56	12

Obce Plzeňského kraje

Tab. 5.2 Věkové složení obyvatelstva v obcích Plzeňského kraje k 31. 12. 2014 - ženy

5. pokračování

	Kód obce	Okres	Celkem	v tom ve věkové skupině		
				0-14	15-64	65+
Myslív	556734	KT	209	27	133	49
Myslovice	541745	KT	70	14	37	19
Mýto	560014	RO	757	103	497	157
Nadryby	559253	PS	59	12	37	10
Nalžovské Hory	556751	KT	572	76	341	155
Nebílovy	540340	PJ	167	26	105	36
Nečtiny	559261	PS	301	44	188	69
Nehodiv	578223	KT	42	8	22	12
Nekmíř	559270	PS	235	39	153	43
Nekvasovy	558095	PJ	73	7	44	22
Nemanice	554006	DO	130	25	86	19
Němčice	599166	DO	57	8	41	8
Němčovice	566837	RO	70	16	48	6
Nepomuk	558109	PJ	1 859	314	1 204	341
Netunice	558117	PJ	97	18	58	21
Neuměř	554022	DO	68	15	38	15
Neurazy	558125	PJ	401	63	237	101
Nevid	541192	RO	95	20	59	16
Nevolice	554031	DO	87	12	60	15
Nevřeň	559288	PS	131	17	90	24
Nezamyslice	578533	KT	97	13	61	23
Nezbavětice	553590	PM	104	18	66	20
Nezdice	542296	PJ	115	15	77	23
Nezdice na Šumavě	556815	KT	163	18	97	48
Nezdřev	540102	PJ	52	6	35	11
Nezvěstice	558141	PM	744	115	461	168
Nová Ves	540269	PJ	141	25	94	22
Nová Ves	599131	DO	69	11	41	17
Nové Mitrovce	558176	PJ	140	16	88	36
Nový Kramolín	554057	DO	100	15	66	19
Nýrsko	556831	KT	2 485	339	1 677	469
Nýřany	559300	PS	3 635	550	2 379	706
Obora	541443	TC	62	11	43	8
Obora	559318	PS	257	42	160	55
Obytce	541915	KT	103	18	69	16
Olbramov	566888	TC	20	-	12	8
Olšany	541958	KT	98	8	67	23
Oplot	539783	PJ	154	16	105	33
Osek	560057	RO	633	100	431	102
Oselce	558184	PJ	176	19	104	53
Ostrov u Bezdržic	559326	PS	104	14	70	20
Ostrovec-Lhotka	566993	RO	55	11	29	15
Ostřetice	578061	KT	36	7	26	3
Osvračín	554073	DO	287	44	188	55
Ošelín	541681	TC	82	16	59	7
Otěšice	540293	PJ	65	4	44	17
Otov	566209	DO	46	7	31	8
Pačejov	556912	KT	386	50	233	103
Pařezov	599182	DO	83	17	54	12
Pasečnice	554081	DO	90	7	62	21
Pastuchovice	566781	PS	41	7	23	11
Pec	554090	DO	116	14	76	26
Pelechy	566373	DO	38	5	26	7

Obce Plzeňského kraje

Tab. 5.2 Věkové složení obyvatelstva v obcích Plzeňského kraje k 31. 12. 2014 - ženy

6. pokračování

	Kód obce	Okres	Celkem	v tom ve věkové skupině		
				0-14	15-64	65+
Pernarec	559334	PS	376	47	266	63
Petrovice u Sušice	556921	KT	295	45	194	56
Planá	561134	TC	2 746	373	1 866	507
Pláně	530336	PS	127	18	79	30
Plánice	556955	KT	828	114	534	180
Plasy	559351	PS	1 301	168	855	278
Plešnice	559369	PS	151	28	108	15
Plískov	566861	RO	59	8	34	17
Plzeň	554791	PM	86 838	11 724	55 528	19 586
Pňovany	559377	PS	198	19	128	51
Poběžovice	554111	DO	817	109	527	181
Pocinovice	554120	DO	265	40	168	57
Poděvousy	566365	DO	113	18	70	25
Podmokly	551686	KT	90	20	50	20
Podmokly	560081	RO	128	21	76	31
Polánka	553565	PJ	18	4	10	4
Poleň	541788	KT	136	19	80	37
Postřekov	554138	DO	540	64	343	133
Potvorov	530247	PS	66	11	42	13
Prádlo	558231	PJ	105	11	64	30
Prášíly	556084	KT	74	12	54	8
Prostiboř	541486	TC	58	5	42	11
Předenice	540412	PJ	111	19	70	22
Předslav	557005	KT	394	68	247	79
Přehýšov	559393	PS	219	22	150	47
Přestavky	530131	PJ	111	13	71	27
Přeštice	558249	PJ	3 563	496	2 351	716
Příchovice	558257	PJ	539	80	358	101
Příkosice	579131	RO	202	35	121	46
Přimda	561151	TC	741	146	493	102
Příšov	567086	PS	141	20	96	25
Přivětice	560111	RO	96	11	55	30
Ptenín	558265	PJ	102	13	63	26
Pučlice	554154	DO	174	28	102	44
Rabí	557013	KT	261	38	161	62
Radkovice	540421	PJ	45	6	27	12
Radnice	560120	RO	892	122	577	193
Raková	566942	RO	117	20	79	18
Rejštejn	557021	KT	115	15	75	25
Rochlov	559423	PS	129	20	89	20
Rokycany	559717	RO	7 153	966	4 673	1 514
Roupov	558290	PJ	122	11	75	36
Rozvadov	561169	TC	354	55	249	50
Rybnice	559431	PS	268	51	170	47
Rybník	554189	DO	95	30	56	9
Řenče	558303	PJ	439	65	286	88
Sebečice	560146	RO	29	2	15	12
Seč	558311	PJ	164	24	115	25
Sedlec	530271	PS	48	8	33	7
Sedliště	540692	PJ	51	3	35	13
Semněvice	554201	DO	101	32	57	12
Sirá	546488	RO	63	11	40	12
Skapce	579467	TC	49	4	31	14

Obce Plzeňského kraje

Tab. 5.2 Věkové složení obyvatelstva v obcích Plzeňského kraje k 31. 12. 2014 - ženy

7. pokračování

	Kód obce	Okres	Celkem	v tom ve věkové skupině		
				0-14	15-64	65+
Skašov	539937	PJ	126	26	77	23
Skomelno	566845	RO	102	11	65	26
Skořice	506664	RO	112	15	74	23
Slatina	566748	PS	31	4	19	8
Slatina	578436	KT	47	5	26	16
Smědčice	540722	RO	139	35	87	17
Soběkury	558346	PJ	287	36	185	66
Soběšice	557099	KT	203	22	126	55
Spálené Poříčí	558362	PJ	1 324	196	867	261
Spáňov	554251	DO	87	14	54	19
Srbice	554260	DO	195	19	133	43
Srby	540676	PJ	80	9	49	22
Srby	554278	DO	214	33	143	38
Srní	557111	KT	124	17	87	20
Staňkov	554294	DO	1 635	248	1 053	334
Staré Sedliště	561185	TC	638	147	412	79
Staré Sedlo	561193	TC	122	26	75	21
Starý Plzenec	558371	PM	2 568	402	1 647	519
Stod	558389	PJ	1 776	220	1 157	399
Strašice	560162	RO	1 211	166	821	224
Strašín	557129	KT	161	26	99	36
Stráž	554316	DO	107	14	72	21
Stráž	561207	TC	555	89	373	93
Strážov	557137	KT	678	108	413	157
Střelice	540056	PJ	72	12	50	10
Stříbro	561215	TC	3 937	500	2 660	777
Střížovice	558401	PJ	186	24	129	33
Studánka	561223	TC	219	36	141	42
Studená	553603	PS	18	1	12	5
Sulislav	561231	TC	95	16	60	19
Sušice	557153	KT	5 871	811	3 696	1 364
Svéradice	557161	KT	167	20	108	39
Svojkovice	541176	RO	201	31	139	31
Svojšíň	561258	TC	225	42	151	32
Sytno	557081	TC	143	17	103	23
Štáhlavy	558427	PM	1 248	170	806	272
Štěnovice	558435	PJ	974	178	639	157
Štěnovický Borek	539741	PM	282	64	175	43
Štichov	566101	DO	41	9	25	7
Štichovice	578797	PS	57	4	39	14
Štítov	579343	RO	26	5	16	5
Švihov	557200	KT	861	133	528	200
Tachov	560715	TC	6 454	869	4 362	1 223
Tatiná	578983	PS	125	21	78	26
Těně	560189	RO	139	16	94	29
Terešov	566802	RO	76	9	53	14
Těškov	546526	RO	162	16	106	40
Tis u Blatna	559482	PS	50	7	39	4
Tisová	541621	TC	220	34	152	34
Tlučná	559491	PS	1 624	282	1 059	283
Tlumačov	554341	DO	210	31	133	46
Tojice	578614	PJ	43	3	25	15
Trhanov	554359	DO	274	57	159	58

Obce Plzeňského kraje

Tab. 5.2 Věkové složení obyvatelstva v obcích Plzeňského kraje k 31. 12. 2014 - ženy

8. pokračování

	Kód obce	Okres	Celkem	v tom ve věkové skupině		
				0-14	15-64	65+
Trnová	559504	PS	434	59	284	91
Trokavec	579246	RO	49	2	39	8
Trpísty	561291	TC	103	12	63	28
Třebčice	578592	PJ	48	7	32	9
Třemešné	561304	TC	184	20	124	40
Třemošná	559521	PS	2 456	333	1 612	511
Tužice	553522	KT	41	3	25	13
Týček	546534	RO	100	8	64	28
Tymákov	558460	PM	455	77	308	70
Týnec	541885	KT	163	28	99	36
Týniště	539929	PJ	24	3	18	3
Úboč	566161	DO	57	7	37	13
Úherce	546411	PS	176	35	113	28
Újezd	554383	DO	209	42	134	33
Újezd nade Mží	566594	PS	45	10	27	8
Újezd u Plánice	578321	KT	50	9	29	12
Újezd u Svatého Kříže	546551	RO	104	6	68	30
Úlice	559555	PS	241	32	165	44
Únehle	541435	TC	60	11	38	11
Únějovice	554391	DO	45	4	31	10
Úněšov	559563	PS	266	30	184	52
Únětice	540528	PJ	67	9	42	16
Úsilov	554405	DO	70	9	50	11
Úterý	559571	PS	251	46	165	40
Útušice	558486	PJ	324	60	209	55
Vejprnice	559580	PS	2 047	406	1 343	298
Vejvanov	560227	RO	122	19	74	29
Velečín	578924	PS	28	2	14	12
Velhartice	557366	KT	409	49	262	98
Velké Hydčice	557374	KT	129	20	82	27
Velký Bor	557382	KT	288	41	191	56
Velký Malahov	554413	DO	120	23	80	17
Ves Touškov	558494	PJ	166	19	115	32
Veselá	560235	RO	127	19	83	25
Vidice	554421	DO	80	11	51	18
Vísky	579289	RO	26	4	17	5
Vlčí	566691	PJ	33	5	20	8
Vlčtejn	540706	PJ	38	2	28	8
Vlkanov	566250	DO	65	12	42	11
Vochoz	559601	PS	393	62	265	66
Volduchy	560251	RO	575	89	368	118
Vranov	579491	TC	77	12	52	13
Vrčeň	558559	PJ	161	30	101	30
Vrhavěč	557455	KT	456	83	283	90
Vřeskovice	566055	KT	147	22	93	32
Vstíř	558567	PJ	226	29	154	43
Všehrdy	566497	PS	26	5	17	4
Všekary	566071	DO	52	10	34	8
Všenice	566799	RO	130	23	83	24
Všepadly	554448	DO	18	1	12	5
Všeruby	554456	DO	388	52	271	65
Všeruby	559628	PS	673	125	453	95
Výrov	566969	PS	208	25	139	44

Obce Plzeňského kraje

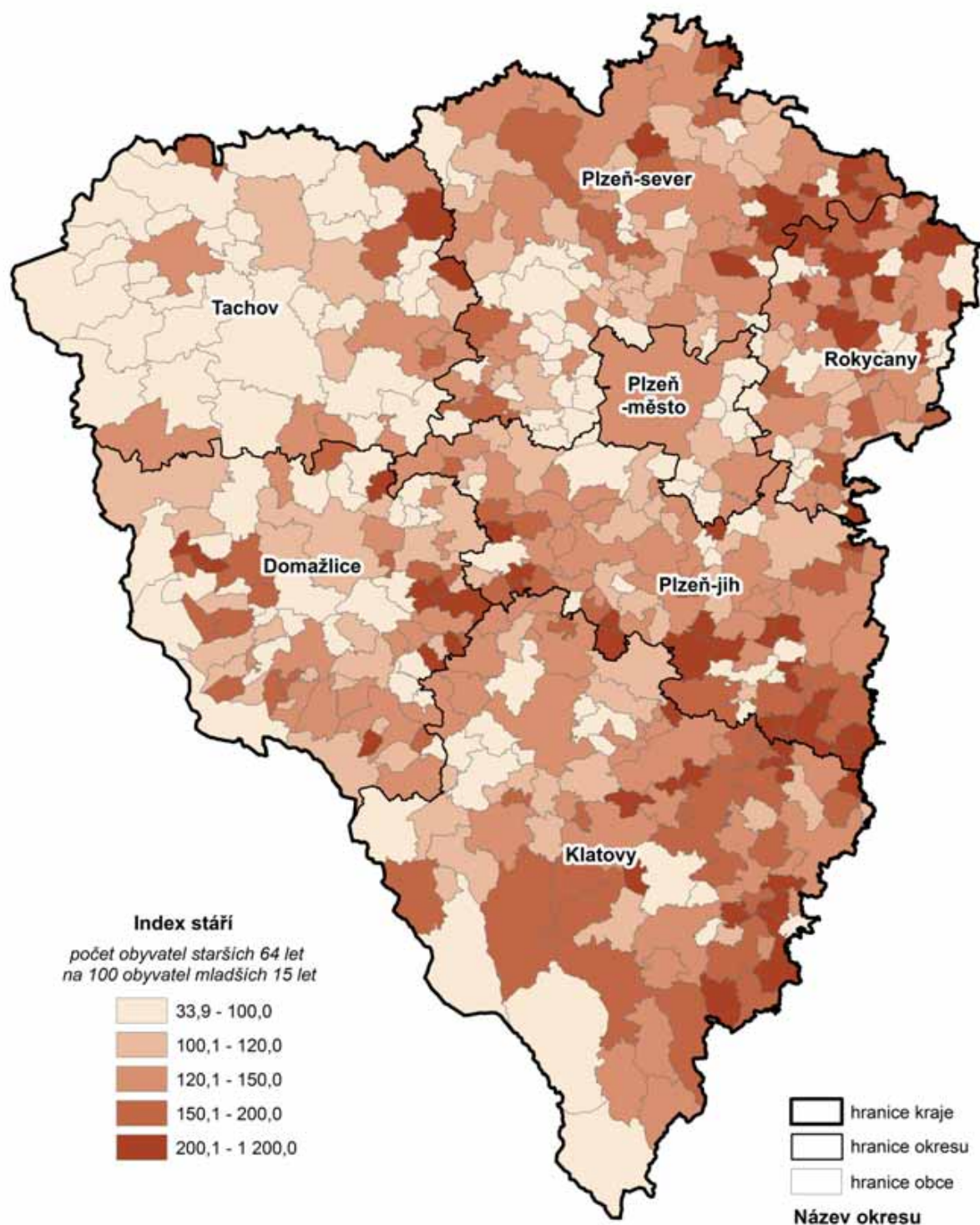
Tab. 5.2 Věkové složení obyvatelstva v obcích Plzeňského kraje k 31. 12. 2014 - ženy

dokončení

	Kód obce	Okres	Celkem	v tom ve věkové skupině		
				0-14	15-64	65+
Vysoká Libyně	530280	PS	116	19	73	24
Zadní Chodov	541362	TC	115	12	76	27
Zahořany	554464	DO	484	65	325	94
Zahrádka	578827	PS	70	10	50	10
Záchlumí	541664	TC	195	33	135	27
Zavlekov	557463	KT	192	27	128	37
Zbiroh	560260	RO	1 258	171	840	247
Zborovy	578312	KT	51	3	38	10
Zbůch	559661	PS	1 098	198	694	206
Zdemyslice	558583	PJ	286	48	188	50
Zemětice	558591	PJ	121	16	66	39
Zhoř	541460	TC	66	13	46	7
Zruč-Senec	559679	PS	1 588	246	1 071	271
Zvíkovec	541061	RO	125	15	94	16
Žákava	530182	PJ	220	36	152	32
Ždánov	554472	DO	75	11	51	13
Ždírec	558605	PJ	227	27	149	51
Železná Ruda	557528	KT	839	112	602	125
Žihle	559695	PS	681	85	459	137
Žihobce	557536	KT	311	42	192	77
Žichovice	557544	KT	334	42	214	78
Žilov	559709	PS	207	28	142	37
Žinkovy	558630	PJ	454	52	257	145
Životice	540137	PJ	19	1	9	9



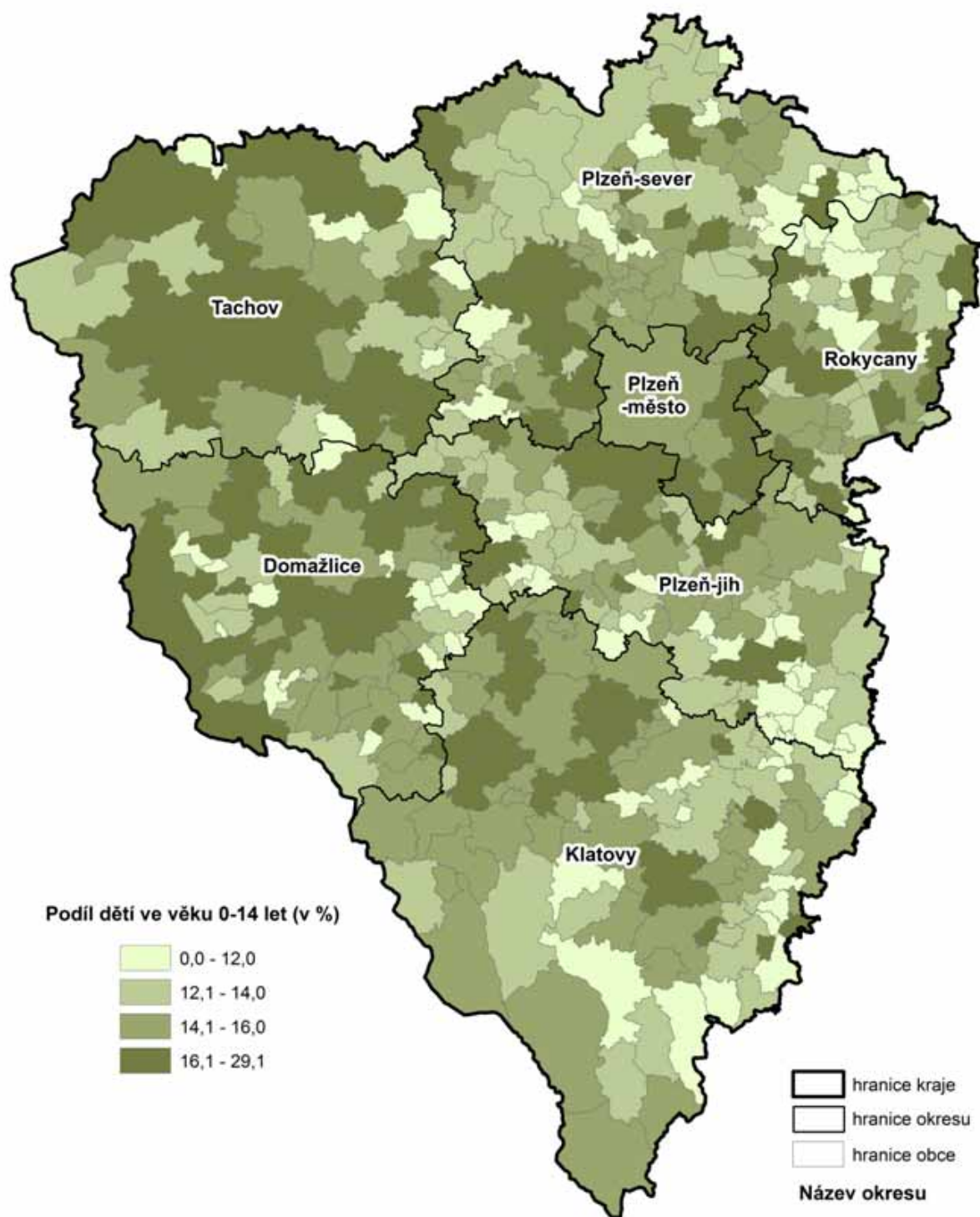
## Index stáří v obcích Plzeňského kraje k 31. 12. 2014



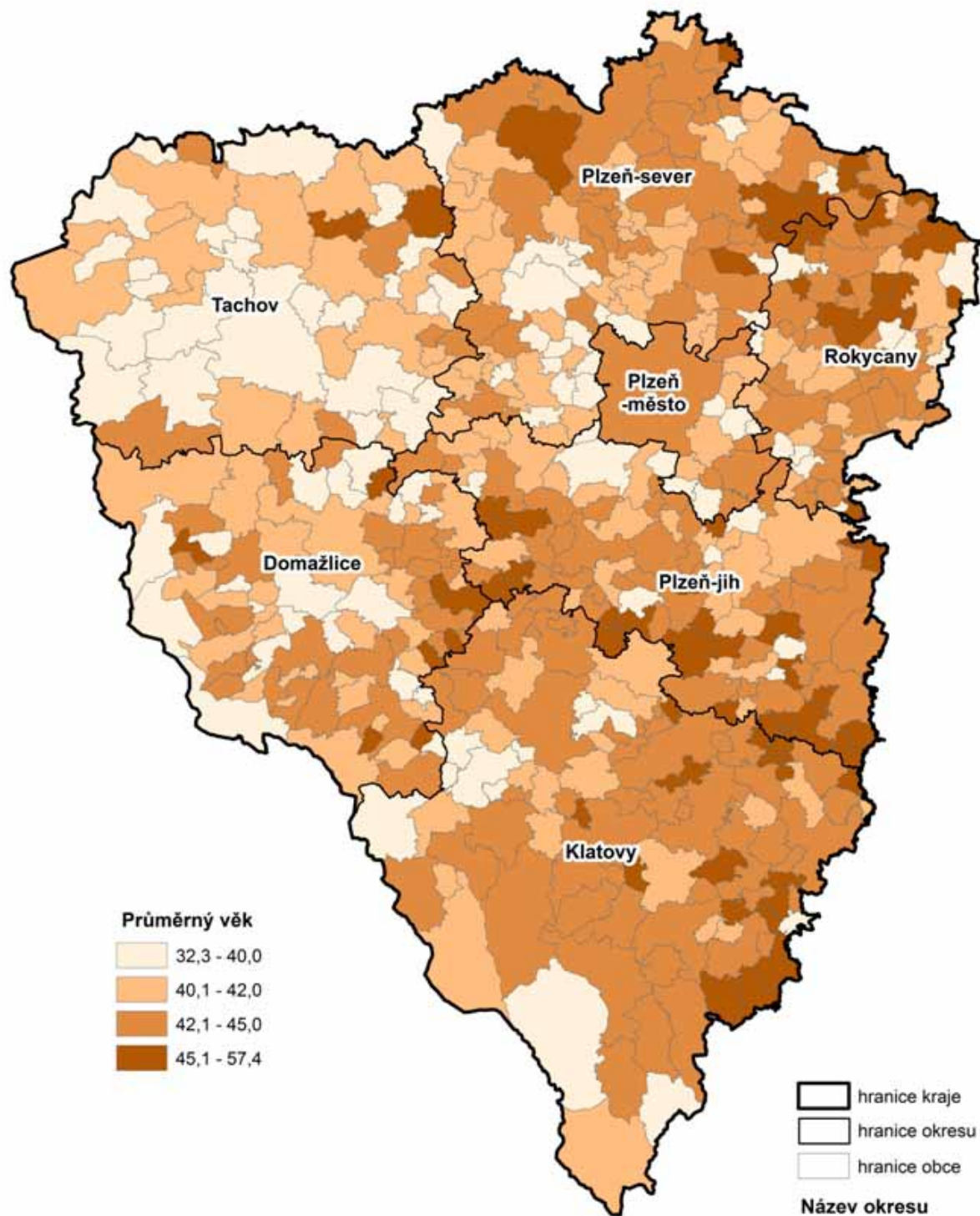
0 10 20 km

Zdroj: ČSÚ, 2015

## Podíl dětí ve věku 0-14 let v obcích Plzeňského kraje k 31. 12. 2014



## Průměrný věk v obcích Plzeňského kraje k 31. 12. 2014



0 10 20 km

Zdroj: ČSÚ, 2015