



národní  
úložiště  
šedé  
literatury

## **Obyvatelstvo Plzeňského kraje v roce 2011**

Český statistický úřad  
2012

Dostupný z <http://www.nusl.cz/ntk/nusl-204286>

Dílo je chráněno podle autorského zákona č. 121/2000 Sb.

Tento dokument byl stažen z Národního úložiště šedé literatury (NUŠL).

Datum stažení: 02.05.2024

Další dokumenty můžete najít prostřednictvím vyhledávacího rozhraní [nusl.cz](http://nusl.cz) .

# Obyvatelstvo Plzeňského kraje v roce 2011

Zpracoval: Krajská správa ČSÚ v Plzni, Oddělení informačních služeb Plzeň  
Vedoucí oddělení: Ing. Lenka Dostálová  
Informační služby: tel.: 377 612 108, e-mail: [infoservisplzen@czso.cz](mailto:infoservisplzen@czso.cz)  
Kontaktní zaměstnanec: Ing. Lenka Křížová, tel.: 377 612 108, e-mail: [lenka.krizova@czso.cz](mailto:lenka.krizova@czso.cz)

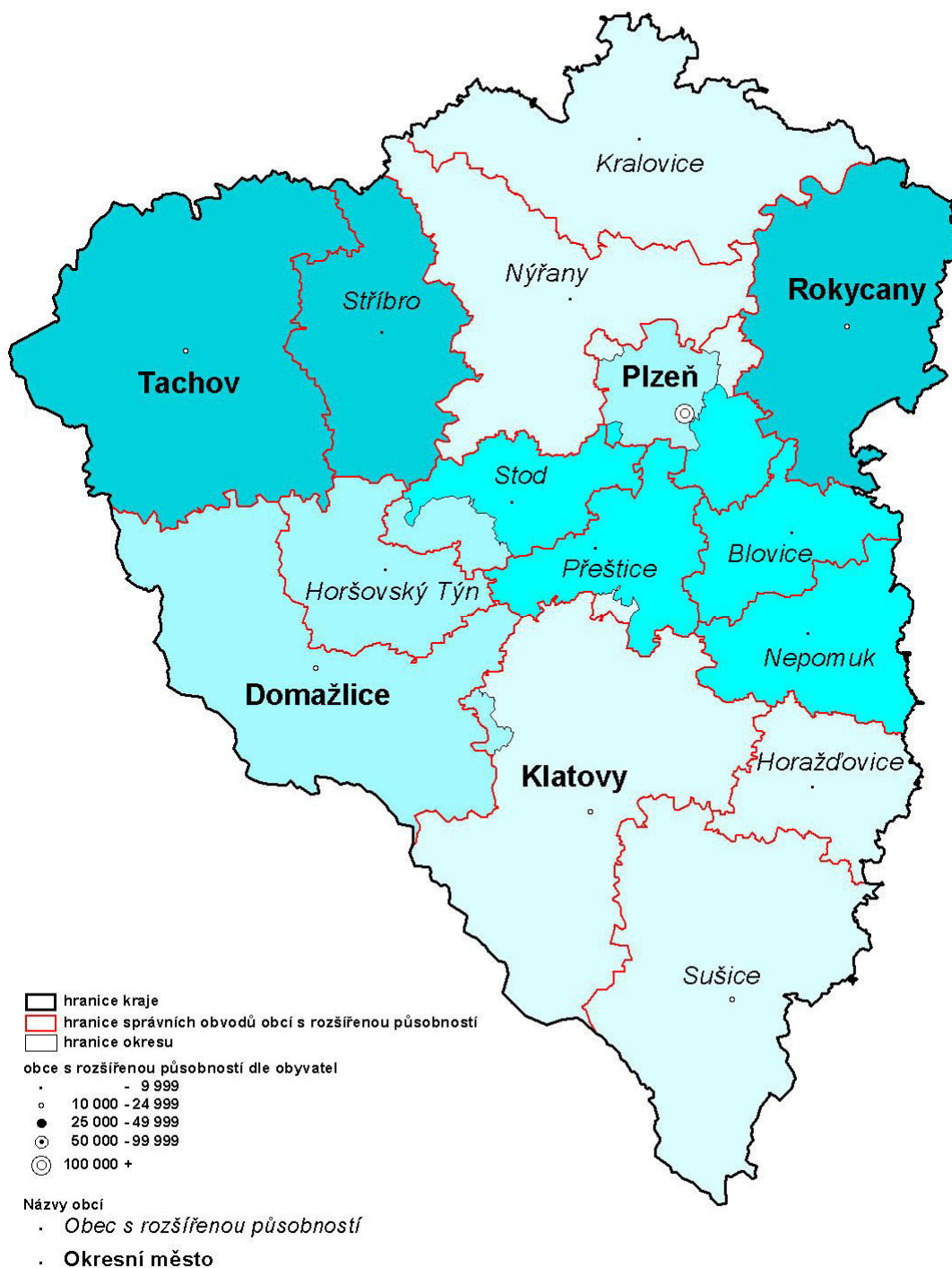
Zajímají Vás nejnovější údaje o inflaci, HDP, obyvatelstvu, průměrných mzdách a mnohé další? Dozvíte se je na internetových stránkách ČSÚ: [www.czso.cz](http://www.czso.cz)

Údaje o Plzeňském kraji naleznete také na internetu: [www.plzen.czso.cz](http://www.plzen.czso.cz)

## OBSAH

Úvod	5
<b>Plzeňský kraj</b>	
1.1 Pohyb obyvatelstva	6
1.2 Věkové složení obyvatelstva	6
1.3 Vývoj věkového složení obyvatelstva v letech 2000-2011	7
<b>Okresy Plzeňského kraje</b>	
2.1 Pohyb obyvatelstva	11
2.2 Věkové složení obyvatelstva	12
<b>Správní obvody obcí s rozšířenou působností Plzeňského kraje</b>	
3.1 Pohyb obyvatelstva	14
3.2 Věkové složení obyvatelstva	16
<b>Správní obvody obcí s pověřeným obecním úřadem Plzeňského kraje</b>	
4.1 Pohyb obyvatelstva	19
4.2 Věkové složení obyvatelstva	22
<b>Obce Plzeňského kraje</b>	
5.1 Pohyb obyvatelstva	28
5.2 Věkové složení obyvatelstva	58
<b>MAPY</b>	
Územně-administrativní uspořádání Plzeňského kraje k 31. 12. 2011	4
<b>GRAFY</b>	
Vývoj věkového složení obyvatelstva Plzeňského kraje v letech 2000-2011	9
Věkové složení obyvatelstva Plzeňského kraje k 31. 12. 2011 (strom života)	10
Věkové složení obyvatelstva v okresech Plzeňského kraje k 31. 12. 2011	13
Obyvatelstvo ve správních obvodech obcí s rozšířenou působností Plzeňského kraje k 31. 12. 2011	15

## Územně-administrativní uspořádání Plzeňského kraje k 31. 12. 2011



## ÚVOD

Na základě statistických hlášení o narození a úmrtí, které předkládají matriční úřady, a ze souborů stěhování, které jsou přebírány z Informačního systému evidence obyvatel Ministerstva vnitra, zpracoval Český statistický úřad bilanci obyvatel za rok 2011. Do bilance byly promítnuty výsledky posledního Sčítání lidu, domů a bytů (SLDB 2011) podle místa trvalého bydliště. Data zahrnují osoby, které mají v ČR trvalé bydliště, a to bez ohledu na státní občanství.

Krajská správa ČSÚ v Plzni vydává jako každoročně publikaci obsahující údaje o stavu, pohybu a věkové struktuře obyvatel v roce 2011. Publikace zahrnuje data za Plzeňský kraj, okresy, správní obvody obcí s rozšířenou působností (SO ORP), správní obvody obcí s pověřeným obecním úřadem (SO POU) a obce.

**Pohyb obyvatel** znamená přírůstek počtu obyvatel za sledované období narozením a přistěhováním a úbytek počtu obyvatel za sledované období úmrtím nebo odstěhováním.

**Počáteční stav obyvatel** je stav, který udává počet obyvatel mezi 31. prosincem předchozího roku a 1. lednem následujícího roku. **Střední stav obyvatel** je stav obyvatel z 30. 6. na 1. 7. příslušného roku. **Koncový stav obyvatel** je stav, kterým končí sledované období zpravidla 31. prosince.

**Živě narozené** jsou děti narozené v České republice, které přežijí 24 hodin po porodu.

Za **zemřelou osobu** je ve statistice považována osoba, za kterou matrika obecního nebo městského úřadu zaslala hlášení o úmrtí.

**Přirozený přírůstek (úbytek) obyvatelstva** je rozdíl mezi počtem narozených dětí a zemřelých osob v daném roce.

**Stěhováním** se rozumí změna obce trvalého bydliště osoby na území ČR (vnitřní stěhování) nebo přes hranice ČR (zahraniční stěhování).

**Přírůstek (úbytek) stěhováním** je rozdíl mezi přistěhovanými na dané území a vystěhovanými z daného území.

**Celkový přírůstek (úbytek) obyvatelstva** je součtem přirozeného přírůstku a přírůstkem stěhováním. Vyjadřuje rozdíl mezi koncovým a počátečním stavem obyvatelstva na daném území.

Zařazení do **věkových skupin** je posuzováno podle dosaženého věku bez zaokrouhlování. Ve skupině věku 0 jsou všechny děti narozené v roce 2011. V publikaci je populace rozdělena podle pětiletých věkových skupin, u nejvyšších věkových skupin 95 a více let se osoby sumarizují za několik skupin.

Plzeňský kraj

Tab. 1.1 Pohyb obyvatelstva Plzeňského kraje v roce 2011

	Stav k 1. 1.	Narození	Zemřelí	Přistě- hovalí z ČR	Přistě- hovalí z ciziny	Vystě- hovalí do ČR	Vystě- hovalí do ciziny	Přírůstek migrací	Přírůstek celkem	Stav k 31. 12.	Stav k 1. 7.
<b>Celkem</b>	<b>571 256</b>	<b>5 566</b>	<b>5 888</b>	<b>3 505</b>	<b>774</b>	<b>3 250</b>	<b>254</b>	<b>775</b>	<b>453</b>	<b>571 709</b>	<b>571 497</b>
v tom:											
muži	282 660	2 819	2 979	1 686	426	1 677	137	298	138	282 798	282 779
ženy	288 596	2 747	2 909	1 819	348	1 573	117	477	315	288 911	288 718

Tab. 1.2 Věkové složení obyvatelstva Plzeňského kraje k 31. 12. 2011

	Celkem	Muži	Ženy
<b>Celkem</b>	<b>571 709</b>	<b>282 798</b>	<b>288 911</b>
0	5 588	2 824	2 764
1-4	25 703	13 114	12 589
5-9	26 595	13 700	12 895
10-14	24 027	12 268	11 759
15-19	28 466	14 676	13 790
20-24	35 819	18 315	17 504
25-29	39 285	20 249	19 036
30-34	45 433	23 516	21 917
35-39	50 013	25 621	24 392
40-44	38 359	19 930	18 429
45-49	38 182	19 647	18 535
50-54	35 809	18 004	17 805
55-59	42 128	20 838	21 290
60-64	40 826	20 042	20 784
65-69	33 559	15 592	17 967
70-74	22 718	10 115	12 603
75-79	17 616	7 144	10 472
80-84	13 270	4 791	8 479
85-89	6 459	1 945	4 514
90-94	1 589	405	1 184
95+	265	62	203
0-14	81 913	41 906	40 007
15-64	394 320	200 838	193 482
65+	95 476	40 054	55 422

## Plzeňský kraj

Tab. 1.3 Vývoj věkového složení obyvatelstva Plzeňského kraje v letech 2000-2011 - celkem

	2000	2001	2002	2003	2004	2005	2006	2007	2008	2009	2010	2011
<b>Celkem</b>	<b>551 281</b>	<b>549 600</b>	<b>549 374</b>	<b>550 113</b>	<b>549 618</b>	<b>551 528</b>	<b>554 537</b>	<b>561 074</b>	<b>569 627</b>	<b>571 863</b>	<b>572 045</b>	<b>571 709</b>
0	4 872	4 811	4 912	4 940	5 040	5 478	5 803	6 094	6 418	6 442	6 268	5 588
1-4	18 597	18 660	19 019	19 259	19 626	19 825	20 501	21 435	22 592	24 005	24 905	25 703
5-9	29 541	27 784	26 402	24 799	23 724	23 625	23 785	24 233	24 595	25 077	25 703	26 595
10-14	33 676	33 659	33 183	32 850	31 809	30 104	28 219	26 771	25 200	24 107	23 960	24 027
15-19	35 680	35 199	34 736	34 640	34 370	34 232	34 160	33 790	33 560	32 315	30 584	28 466
20-24	45 045	42 642	40 638	39 144	37 275	36 742	36 609	37 121	38 108	37 838	36 855	35 819
25-29	46 417	47 899	48 717	48 493	47 061	45 322	43 657	42 782	42 616	41 463	40 579	39 285
30-34	36 455	36 678	38 110	40 741	43 608	46 246	48 511	50 124	50 875	49 685	47 682	45 433
35-39	36 406	36 874	37 072	36 587	36 062	36 418	37 272	39 354	42 744	45 737	48 064	50 013
40-44	36 634	35 219	33 995	34 487	35 718	36 635	37 376	38 167	38 206	37 746	37 846	38 359
45-49	43 377	42 954	41 945	40 367	38 557	36 754	35 497	34 849	35 816	37 006	37 627	38 182
50-54	43 961	43 299	42 800	42 752	42 566	42 709	42 553	41 883	40 618	38 970	37 088	35 809
55-59	35 168	37 633	40 179	41 286	41 757	42 661	42 191	41 888	42 026	42 010	42 174	42 128
60-64	26 520	27 395	28 639	30 434	32 363	33 447	35 817	38 326	39 499	40 074	41 006	40 826
65-69	25 232	24 361	23 649	23 450	23 603	24 421	25 291	26 467	28 285	30 138	31 149	33 559
70-74	22 878	23 231	23 277	22 979	22 677	21 909	21 282	20 756	20 732	20 942	21 809	22 718
75-79	17 670	17 617	17 608	17 546	17 580	18 084	18 517	18 709	18 666	18 455	17 939	17 616
80-84	7 030	8 249	9 420	10 721	11 472	11 777	11 849	12 018	12 059	12 298	12 827	13 270
85-89	4 535	4 023	3 561	3 064	3 108	3 544	4 188	4 896	5 681	6 084	6 340	6 459
90-94	1 259	1 263	1 349	1 395	1 434	1 381	1 217	1 129	1 035	1 143	1 301	1 589
95+	328	150	163	179	208	214	242	282	296	328	339	265
0-14	86 686	84 914	83 516	81 848	80 199	79 032	78 308	78 533	78 805	79 631	80 836	81 913
15-64	385 663	385 792	386 831	388 931	389 337	391 166	393 643	398 284	404 068	402 844	399 505	394 320
65+	78 932	78 894	79 027	79 334	80 082	81 330	82 586	84 257	86 754	89 388	91 704	95 476



## Plzeňský kraj

Tab. 1.3 Vývoj věkového složení obyvatelstva Plzeňského kraje v letech 2000-2011 - muži

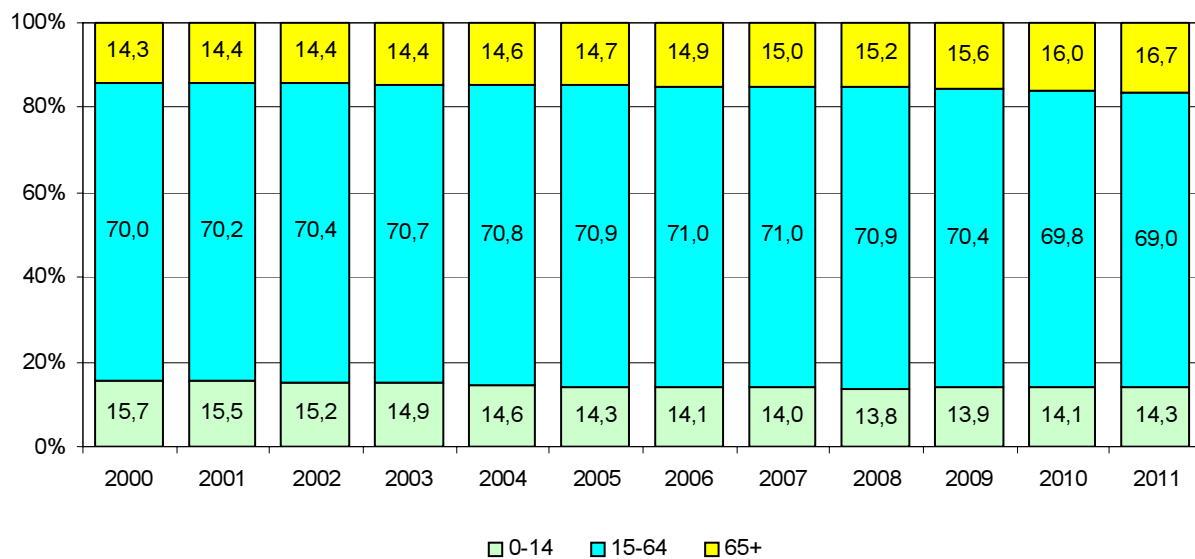
	2000	2001	2002	2003	2004	2005	2006	2007	2008	2009	2010	2011
<b>Celkem</b>	<b>270 012</b>	<b>269 194</b>	<b>268 949</b>	<b>269 342</b>	<b>269 155</b>	<b>270 421</b>	<b>272 423</b>	<b>276 348</b>	<b>281 627</b>	<b>282 848</b>	<b>282 760</b>	<b>282 798</b>
0	2 510	2 381	2 529	2 530	2 581	2 860	3 011	3 058	3 276	3 321	3 186	2 824
1-4	9 576	9 616	9 700	9 808	9 981	10 068	10 559	11 060	11 585	12 306	12 748	13 114
5-9	15 194	14 315	13 642	12 773	12 188	12 126	12 121	12 372	12 534	12 775	13 152	13 700
10-14	17 264	17 247	16 965	16 842	16 374	15 516	14 555	13 820	12 958	12 376	12 289	12 268
15-19	18 161	17 884	17 631	17 581	17 518	17 520	17 488	17 247	17 200	16 626	15 764	14 676
20-24	22 928	21 808	20 854	20 092	19 142	18 757	18 706	19 055	19 724	19 546	18 986	18 315
25-29	23 672	24 333	24 633	24 456	23 768	23 024	22 368	22 166	22 297	21 733	21 120	20 249
30-34	18 799	18 863	19 529	20 912	22 289	23 566	24 628	25 523	26 079	25 488	24 538	23 516
35-39	18 645	18 904	19 014	18 746	18 501	18 668	19 203	20 244	22 122	23 603	24 693	25 621
40-44	18 384	17 747	17 110	17 422	18 077	18 653	19 147	19 674	19 728	19 546	19 550	19 930
45-49	21 884	21 533	21 091	20 282	19 360	18 386	17 817	17 539	18 184	18 830	19 257	19 647
50-54	21 962	21 778	21 501	21 416	21 277	21 393	21 179	20 951	20 328	19 493	18 508	18 004
55-59	17 206	18 400	19 611	20 235	20 522	21 041	20 974	20 839	20 890	20 855	20 934	20 838
60-64	12 545	13 001	13 659	14 516	15 470	16 007	17 120	18 335	18 976	19 328	19 885	20 042
65-69	11 313	10 986	10 676	10 636	10 700	11 155	11 638	12 258	13 138	14 021	14 464	15 592
70-74	9 558	9 714	9 822	9 708	9 606	9 349	9 142	8 935	9 029	9 148	9 591	10 115
75-79	6 425	6 556	6 618	6 749	6 816	7 029	7 228	7 404	7 432	7 343	7 236	7 144
80-84	2 301	2 648	3 020	3 399	3 713	3 861	3 986	4 133	4 221	4 403	4 596	4 791
85-89	1 317	1 164	1 017	887	909	1 054	1 192	1 391	1 606	1 746	1 847	1 945
90-94	309	292	300	331	330	348	320	281	265	296	345	405
95+	59	24	27	21	33	40	41	63	55	65	71	62
0-14	44 544	43 559	42 836	41 953	41 124	40 570	40 246	40 310	40 353	40 778	41 375	41 906
15-64	194 186	194 251	194 633	195 658	195 924	197 015	198 630	201 573	205 528	205 048	203 235	200 838
65+	31 282	31 384	31 480	31 731	32 107	32 836	33 547	34 465	35 746	37 022	38 150	40 054

Plzeňský kraj

Tab. 1.3 Vývoj věkového složení obyvatelstva Plzeňského kraje v letech 2000-2011 - ženy

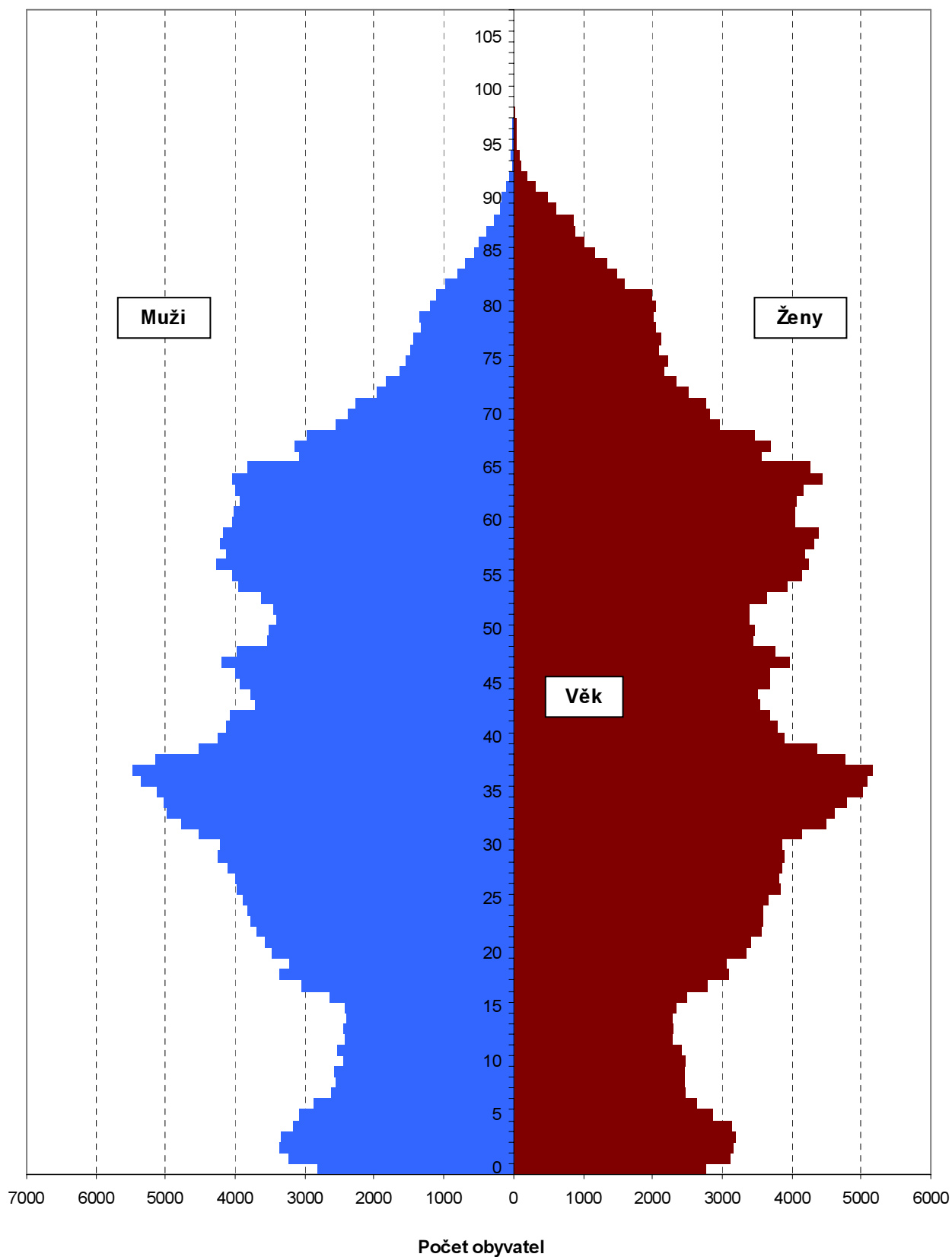
	2000	2001	2002	2003	2004	2005	2006	2007	2008	2009	2010	2011
<b>Celkem</b>	<b>281 269</b>	<b>280 406</b>	<b>280 425</b>	<b>280 771</b>	<b>280 463</b>	<b>281 107</b>	<b>282 114</b>	<b>284 726</b>	<b>288 000</b>	<b>289 015</b>	<b>289 285</b>	<b>288 911</b>
0	2 362	2 430	2 383	2 410	2 459	2 618	2 792	3 036	3 142	3 121	3 082	2 764
1-4	9 021	9 044	9 319	9 451	9 645	9 757	9 942	10 375	11 007	11 699	12 157	12 589
5-9	14 347	13 469	12 760	12 026	11 536	11 499	11 664	11 861	12 061	12 302	12 551	12 895
10-14	16 412	16 412	16 218	16 008	15 435	14 588	13 664	12 951	12 242	11 731	11 671	11 759
15-19	17 519	17 315	17 105	17 059	16 852	16 712	16 672	16 543	16 360	15 689	14 820	13 790
20-24	22 117	20 834	19 784	19 052	18 133	17 985	17 903	18 066	18 384	18 292	17 869	17 504
25-29	22 745	23 566	24 084	24 037	23 293	22 298	21 289	20 616	20 319	19 730	19 459	19 036
30-34	17 656	17 815	18 581	19 829	21 319	22 680	23 883	24 601	24 796	24 197	23 144	21 917
35-39	17 761	17 970	18 058	17 841	17 561	17 750	18 069	19 110	20 622	22 134	23 371	24 392
40-44	18 250	17 472	16 885	17 065	17 641	17 982	18 229	18 493	18 478	18 200	18 296	18 429
45-49	21 493	21 421	20 854	20 085	19 197	18 368	17 680	17 310	17 632	18 176	18 370	18 535
50-54	21 999	21 521	21 299	21 336	21 289	21 316	21 374	20 932	20 290	19 477	18 580	17 805
55-59	17 962	19 233	20 568	21 051	21 235	21 620	21 217	21 049	21 136	21 155	21 240	21 290
60-64	13 975	14 394	14 980	15 918	16 893	17 440	18 697	19 991	20 523	20 746	21 121	20 784
65-69	13 919	13 375	12 973	12 814	12 903	13 266	13 653	14 209	15 147	16 117	16 685	17 967
70-74	13 320	13 517	13 455	13 271	13 071	12 560	12 140	11 821	11 703	11 794	12 218	12 603
75-79	11 245	11 061	10 990	10 797	10 764	11 055	11 289	11 305	11 234	11 112	10 703	10 472
80-84	4 729	5 601	6 400	7 322	7 759	7 916	7 863	7 885	7 838	7 895	8 231	8 479
85-89	3 218	2 859	2 544	2 177	2 199	2 490	2 996	3 505	4 075	4 338	4 493	4 514
90-94	950	971	1 049	1 064	1 104	1 033	897	848	770	847	956	1 184
95+	269	126	136	158	175	174	201	219	241	263	268	203
0-14	42 142	41 355	40 680	39 895	39 075	38 462	38 062	38 223	38 452	38 853	39 461	40 007
15-64	191 477	191 541	192 198	193 273	193 413	194 151	195 013	196 711	198 540	197 796	196 270	193 482
65+	47 650	47 510	47 547	47 603	47 975	48 494	49 039	49 792	51 008	52 366	53 554	55 422

Vývoj věkového složení obyvatelstva Plzeňského kraje v letech 2000-2011



Plzeňský kraj

Věkové složení obyvatelstva Plzeňského kraje k 31. 12. 2011  
(strom života)



## Okresy Plzeňského kraje

Tab. 2.1 Pohyb obyvatelstva v okresech Plzeňského kraje v roce 2011 - celkem

	Stav k 1. 1.	Narození	Zemřelí	Přistě- hovalí z ČR	Přistě- hovalí z ciziny	Vystě- hovalí do ČR	Vystě- hovalí do ciziny	Přírůstek migrací	Přírůstek celkem	Stav k 31. 12.	Stav k 1. 7.
Domažlice	60 655	563	608	657	52	565	27	117	72	60 727	60 701
Klatovy	87 801	830	929	811	54	928	17	-80	-179	87 622	87 652
Plzeň-město	184 849	1 874	1 923	2 826	412	3 094	73	71	22	184 871	184 924
Plzeň-jih	61 929	590	683	1 158	60	973	48	197	104	62 033	62 003
Plzeň-sever	75 136	741	699	1 612	42	1 086	28	540	582	75 718	75 457
Rokycany	47 587	457	570	665	66	573	19	139	26	47 613	47 620
Tachov	53 299	511	476	562	88	817	42	-209	-174	53 125	53 140

Tab. 2.1 Pohyb obyvatelstva v okresech Plzeňského kraje v roce 2011 - muži

	Stav k 1. 1.	Narození	Zemřelí	Přistě- hovalí z ČR	Přistě- hovalí z ciziny	Vystě- hovalí do ČR	Vystě- hovalí do ciziny	Přírůstek migrací	Přírůstek celkem	Stav k 31. 12.	Stav k 1. 7.
Domažlice	30 151	290	305	319	29	249	17	82	67	30 218	30 193
Klatovy	43 378	410	504	362	33	413	5	-23	-117	43 261	43 317
Plzeň-město	89 911	965	955	1 348	228	1 544	27	5	15	89 926	89 955
Plzeň-jih	31 347	296	330	547	38	456	41	88	54	31 401	31 388
Plzeň-sever	37 328	352	356	755	24	485	8	286	282	37 610	37 487
Rokycany	23 663	241	274	317	32	286	8	55	22	23 685	23 703
Tachov	26 882	265	255	242	42	448	31	-195	-185	26 697	26 736

Tab. 2.1 Pohyb obyvatelstva v okresech Plzeňského kraje v roce 2011 - ženy

	Stav k 1. 1.	Narození	Zemřelí	Přistě- hovalí z ČR	Přistě- hovalí z ciziny	Vystě- hovalí do ČR	Vystě- hovalí do ciziny	Přírůstek migrací	Přírůstek celkem	Stav k 31. 12.	Stav k 1. 7.
Domažlice	30 504	273	303	338	23	316	10	35	5	30 509	30 508
Klatovy	44 423	420	425	449	21	515	12	-57	-62	44 361	44 335
Plzeň-město	94 938	909	968	1 478	184	1 550	46	66	7	94 945	94 969
Plzeň-jih	30 582	294	353	611	22	517	7	109	50	30 632	30 615
Plzeň-sever	37 808	389	343	857	18	601	20	254	300	38 108	37 970
Rokycany	23 924	216	296	348	34	287	11	84	4	23 928	23 917
Tachov	26 417	246	221	320	46	369	11	-14	11	26 428	26 404

## Okresy Plzeňského kraje

Tab. 2.2 Věkové složení obyvatelstva v okresech Plzeňského kraje k 31. 12. 2011 - celkem

	0	1-4	5-9	10-14	15-19	20-24	25-29	30-34	35-39	40-44	45-49
Domažlice	571	2 863	3 003	2 731	3 232	4 012	3 919	4 644	5 342	4 203	4 062
Klatovy	831	3 654	4 189	3 833	4 632	5 412	5 733	6 420	7 309	6 004	5 806
Plzeň-město	1 876	8 282	7 978	6 767	7 885	10 950	13 469	15 605	16 145	11 923	12 167
Plzeň-jih	591	2 794	2 948	2 739	3 204	3 750	4 031	4 978	5 571	4 191	4 120
Plzeň-sever	752	3 685	3 780	3 494	4 040	4 871	4 945	6 049	6 879	5 150	5 069
Rokycany	456	2 024	2 150	2 030	2 446	3 028	3 229	3 670	4 114	3 255	3 126
Tachov	511	2 401	2 547	2 433	3 027	3 796	3 959	4 067	4 653	3 633	3 832

dokončení

	50-54	55-59	60-64	65-69	70-74	75-79	80-84	85-89	90-94	95+	Celkem
Domažlice	3 772	4 538	4 497	3 347	2 178	1 713	1 271	610	186	33	60 727
Klatovy	5 705	6 561	6 371	5 273	3 533	2 816	2 160	1 057	284	39	87 622
Plzeň-město	11 326	13 758	12 749	11 843	7 986	6 324	4 873	2 336	535	94	184 871
Plzeň-jih	3 742	4 594	4 556	3 605	2 393	1 931	1 399	701	164	31	62 033
Plzeň-sever	4 706	5 360	5 424	4 066	2 880	2 047	1 556	766	165	34	75 718
Rokycany	2 970	3 473	3 392	2 916	1 881	1 513	1 178	579	160	23	47 613
Tachov	3 588	3 844	3 837	2 509	1 867	1 272	833	410	95	11	53 125

Tab. 2.2 Věkové složení obyvatelstva v okresech Plzeňského kraje k 31. 12. 2011 - muži

	0	1-4	5-9	10-14	15-19	20-24	25-29	30-34	35-39	40-44	45-49
Domažlice	296	1 435	1 531	1 400	1 672	2 063	2 039	2 384	2 755	2 181	2 112
Klatovy	408	1 864	2 168	1 948	2 386	2 800	2 985	3 382	3 677	3 113	2 937
Plzeň-město	967	4 208	4 099	3 421	4 016	5 580	6 907	8 049	8 218	6 104	6 174
Plzeň-jih	294	1 444	1 485	1 425	1 688	1 915	2 133	2 634	2 907	2 259	2 216
Plzeň-sever	353	1 882	1 980	1 748	2 095	2 446	2 478	3 026	3 564	2 703	2 597
Rokycany	243	1 063	1 118	1 045	1 252	1 564	1 610	1 890	2 160	1 707	1 613
Tachov	263	1 218	1 319	1 281	1 567	1 947	2 097	2 151	2 340	1 863	1 998

dokončení

	50-54	55-59	60-64	65-69	70-74	75-79	80-84	85-89	90-94	95+	Celkem
Domažlice	1 903	2 277	2 257	1 608	945	709	433	161	53	4	30 218
Klatovy	2 915	3 248	3 162	2 491	1 563	1 102	751	297	56	8	43 261
Plzeň-město	5 392	6 717	5 953	5 249	3 564	2 587	1 804	757	144	16	89 926
Plzeň-jih	1 964	2 329	2 326	1 732	1 084	798	506	200	51	11	31 401
Plzeň-sever	2 448	2 600	2 745	1 921	1 334	828	587	225	37	13	37 610
Rokycany	1 522	1 738	1 661	1 401	842	598	429	180	43	6	23 685
Tachov	1 860	1 929	1 938	1 190	783	522	281	125	21	4	26 697

Okresy Plzeňského kraje

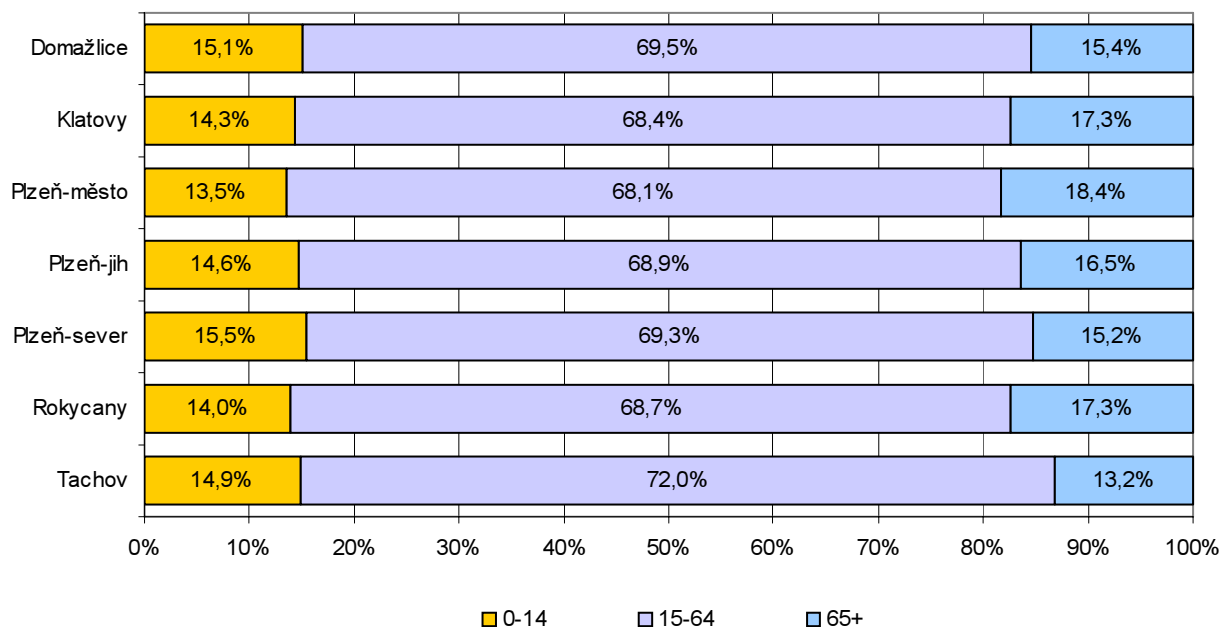
Tab. 2.2 Věkové složení obyvatelstva v okresech Plzeňského kraje k 31. 12. 2011 - ženy

	0	1-4	5-9	10-14	15-19	20-24	25-29	30-34	35-39	40-44	45-49
Domažlice	275	1 428	1 472	1 331	1 560	1 949	1 880	2 260	2 587	2 022	1 950
Klatovy	423	1 790	2 021	1 885	2 246	2 612	2 748	3 038	3 632	2 891	2 869
Plzeň-město	909	4 074	3 879	3 346	3 869	5 370	6 562	7 556	7 927	5 819	5 993
Plzeň-jih	297	1 350	1 463	1 314	1 516	1 835	1 898	2 344	2 664	1 932	1 904
Plzeň-sever	399	1 803	1 800	1 746	1 945	2 425	2 467	3 023	3 315	2 447	2 472
Rokycany	213	961	1 032	985	1 194	1 464	1 619	1 780	1 954	1 548	1 513
Tachov	248	1 183	1 228	1 152	1 460	1 849	1 862	1 916	2 313	1 770	1 834

dokončení

	50-54	55-59	60-64	65-69	70-74	75-79	80-84	85-89	90-94	95+	Celkem
Domažlice	1 869	2 261	2 240	1 739	1 233	1 004	838	449	133	29	30 509
Klatovy	2 790	3 313	3 209	2 782	1 970	1 714	1 409	760	228	31	44 361
Plzeň-město	5 934	7 041	6 796	6 594	4 422	3 737	3 069	1 579	391	78	94 945
Plzeň-jih	1 778	2 265	2 230	1 873	1 309	1 133	893	501	113	20	30 632
Plzeň-sever	2 258	2 760	2 679	2 145	1 546	1 219	969	541	128	21	38 108
Rokycany	1 448	1 735	1 731	1 515	1 039	915	749	399	117	17	23 928
Tachov	1 728	1 915	1 899	1 319	1 084	750	552	285	74	7	26 428

Věkové složení obyvatelstva v okresech Plzeňského kraje k 31. 12. 2011



Správní obvody obcí s rozšířenou působností Plzeňského kraje

**Tab. 3.1 Pohyb obyvatelstva ve SO ORP Plzeňského kraje v roce 2011 - celkem**

	Stav k 1. 1.	Narození	Zemřelí	Přistě- hovalí z ČR	Přistě- hovalí z ciziny	Vystě- hovalí do ČR	Vystě- hovalí do ciziny	Přírůstek migrací	Přírůstek celkem	Stav k 31. 12.	Stav k 1. 7.
Blovice	11 668	113	150	241	7	180	2	66	29	11 697	11 700
Domažlice	40 218	351	417	502	36	453	25	60	-6	40 212	40 203
Horažďovice	12 116	109	134	178	3	151	3	27	2	12 118	12 119
Horšovský Týn	14 205	138	118	282	9	252	1	38	58	14 263	14 232
Klatovy	50 948	489	536	489	41	618	14	-102	-149	50 799	50 857
Kralovice	22 394	193	209	331	8	360	4	-25	-41	22 353	22 381
Nepomuk	11 713	90	141	242	8	181	3	66	15	11 728	11 701
Nýřany	52 742	548	490	1 375	34	820	24	565	623	53 365	53 076
Plzeň	184 849	1 874	1 923	2 826	412	3 094	73	71	22	184 871	184 924
Přeštice	22 094	212	210	484	32	428	37	51	53	22 147	22 139
Rokycany	47 587	457	570	665	66	573	19	139	26	47 613	47 620
Stod	22 686	249	255	455	20	435	7	33	27	22 713	22 729
Stříbro	17 111	153	171	208	20	389	21	-182	-200	16 911	17 003
Sušice	24 737	232	259	348	10	363	-	-5	-32	24 705	24 676
Tachov	36 188	358	305	452	68	526	21	-27	26	36 214	36 137

**Tab. 3.1 Pohyb obyvatelstva ve SO ORP Plzeňského kraje v roce 2011 - muži**

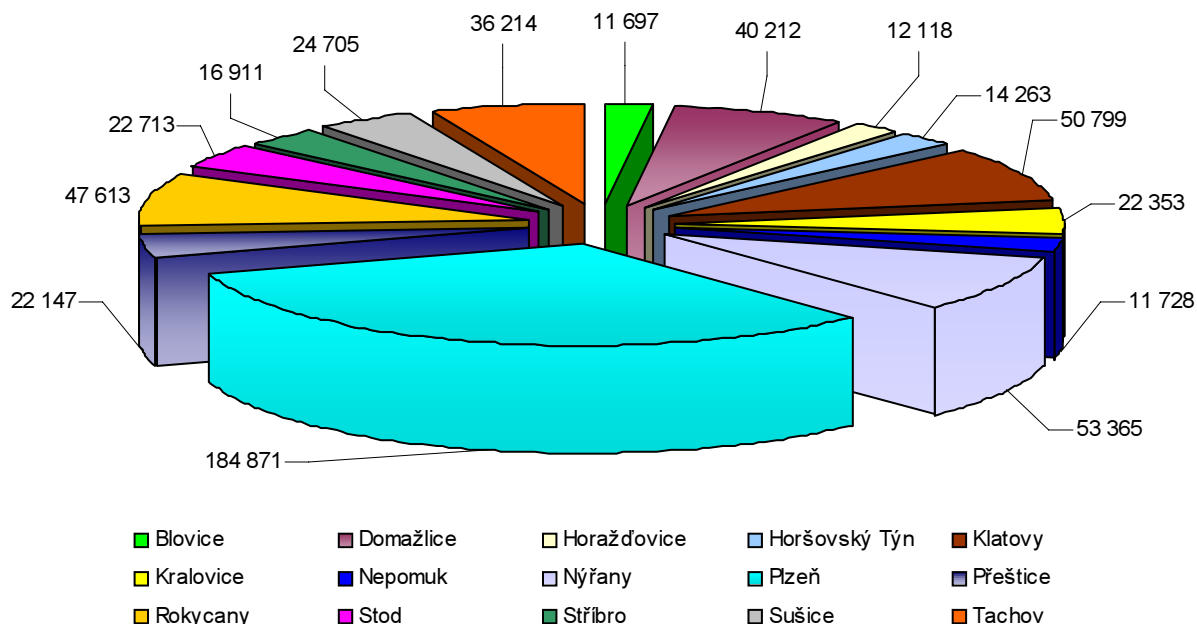
	Stav k 1. 1.	Narození	Zemřelí	Přistě- hovalí z ČR	Přistě- hovalí z ciziny	Vystě- hovalí do ČR	Vystě- hovalí do ciziny	Přírůstek migrací	Přírůstek celkem	Stav k 31. 12.	Stav k 1. 7.
Blovice	5 806	55	80	113	4	76	-	41	16	5 822	5 824
Domažlice	19 918	180	200	235	20	203	15	37	17	19 935	19 924
Horažďovice	6 021	49	78	75	1	74	1	1	-28	5 993	6 009
Horšovský Týn	7 154	65	67	143	6	107	1	41	39	7 193	7 173
Klatovy	25 163	247	288	213	25	264	4	-30	-71	25 092	25 134
Kralovice	11 207	93	107	150	5	171	2	-18	-32	11 175	11 195
Nepomuk	6 120	41	68	113	5	91	2	25	-2	6 118	6 118
Nýřany	26 121	259	249	645	19	354	6	304	314	26 435	26 292
Plzeň	89 911	965	955	1 348	228	1 544	27	5	15	89 926	89 955
Přeštice	11 153	112	98	225	24	198	36	15	29	11 182	11 180
Rokycany	23 663	241	274	317	32	286	8	55	22	23 685	23 703
Stod	11 347	133	122	220	8	213	4	11	22	11 369	11 362
Stříbro	8 645	76	90	80	7	213	19	-145	-159	8 486	8 540
Sušice	12 194	114	138	159	7	160	-	6	-18	12 176	12 174
Tachov	18 237	189	165	202	35	275	12	-50	-26	18 211	18 196

Správní obvody obcí s rozšířenou působností Plzeňského kraje

Tab. 3.1 Pohyb obyvatelstva ve SO ORP Plzeňského kraje v roce 2011 - ženy

	Stav k 1. 1.	Narození	Zemřelí	Přistě-hovalí z ČR	Přistě-hovalí z ciziny	Vystě-hovalí do ČR	Vystě-hovalí do ciziny	Přírůstek migrací	Přírůstek celkem	Stav k 31. 12.	Stav k 1. 7.
Blovice	5 862	58	70	128	3	104	2	25	13	5 875	5 876
Domažlice	20 300	171	217	267	16	250	10	23	-23	20 277	20 279
Horažďovice	6 095	60	56	103	2	77	2	26	30	6 125	6 110
Horšovský Týn	7 051	73	51	139	3	145	-	-3	19	7 070	7 059
Klatovy	25 785	242	248	276	16	354	10	-72	-78	25 707	25 723
Kralovice	11 187	100	102	181	3	189	2	-7	-9	11 178	11 186
Nepomuk	5 593	49	73	129	3	90	1	41	17	5 610	5 583
Nýřany	26 621	289	241	730	15	466	18	261	309	26 930	26 784
Plzeň	94 938	909	968	1 478	184	1 550	46	66	7	94 945	94 969
Přeštice	10 941	100	112	259	8	230	1	36	24	10 965	10 959
Rokycany	23 924	216	296	348	34	287	11	84	4	23 928	23 917
Stod	11 339	116	133	235	12	222	3	22	5	11 344	11 367
Stříbro	8 466	77	81	128	13	176	2	-37	-41	8 425	8 463
Sušice	12 543	118	121	189	3	203	-	-11	-14	12 529	12 502
Tachov	17 951	169	140	250	33	251	9	23	52	18 003	17 941

Obyvatelstvo ve správních obvodech obcí s rozšířenou působností Plzeňského kraje k 31. 12. 2011





Správní obvody obcí s rozšířenou působností Plzeňského kraje

**Tab. 3.2 Věkové složení obyvatelstva ve SO ORP Plzeňského kraje k 31. 12. 2011 - celkem**

	0	1-4	5-9	10-14	15-19	20-24	25-29	30-34	35-39	40-44	45-49
Blovice	113	542	552	533	620	732	709	910	1 042	787	764
Domažlice	363	1 852	1 940	1 807	2 147	2 680	2 548	3 036	3 521	2 836	2 698
Horažďovice	113	476	551	519	692	746	773	834	990	793	816
Horšovský Týn	133	684	772	622	768	908	923	1 119	1 254	947	928
Klatovy	483	2 222	2 492	2 227	2 599	3 151	3 427	3 840	4 363	3 522	3 382
Kralovice	198	940	1 058	982	1 236	1 459	1 411	1 700	1 889	1 402	1 520
Nepomuk	93	484	512	463	601	644	785	931	980	776	777
Nýřany	554	2 745	2 722	2 512	2 804	3 412	3 534	4 349	4 990	3 748	3 549
Plzeň	1 876	8 282	7 978	6 767	7 885	10 950	13 469	15 605	16 145	11 923	12 167
Přeštice	207	993	1 062	1 010	1 146	1 377	1 431	1 765	1 997	1 558	1 488
Rokycany	456	2 024	2 150	2 030	2 446	3 028	3 229	3 670	4 114	3 255	3 126
Stod	253	1 102	1 113	1 035	1 154	1 421	1 554	1 861	2 119	1 490	1 527
Stříbro	148	716	796	726	962	1 242	1 271	1 331	1 393	1 110	1 244
Sušice	235	956	1 146	1 087	1 341	1 515	1 533	1 746	1 956	1 689	1 608
Tachov	363	1 685	1 751	1 707	2 065	2 554	2 688	2 736	3 260	2 523	2 588

dokončení

	50-54	55-59	60-64	65-69	70-74	75-79	80-84	85-89	90-94	95+	Celkem
Blovice	700	832	846	671	434	427	288	147	43	5	11 697
Domažlice	2 475	3 025	2 960	2 211	1 473	1 189	869	428	135	19	40 212
Horažďovice	826	871	871	741	580	435	296	152	39	4	12 118
Horšovský Týn	921	1 132	1 096	749	503	373	286	108	31	6	14 263
Klatovy	3 225	3 801	3 693	3 011	1 933	1 490	1 172	591	158	17	50 799
Kralovice	1 455	1 717	1 696	1 271	922	665	522	248	51	11	22 353
Nepomuk	704	939	937	713	471	410	305	155	41	7	11 728
Nýřany	3 251	3 643	3 728	2 795	1 958	1 382	1 034	518	114	23	53 365
Plzeň	11 326	13 758	12 749	11 843	7 986	6 324	4 873	2 336	535	94	184 871
Přeštice	1 386	1 601	1 522	1 304	851	645	492	253	48	11	22 147
Rokycany	2 970	3 473	3 392	2 916	1 881	1 513	1 178	579	160	23	47 613
Stod	1 328	1 603	1 692	1 304	839	600	430	220	52	16	22 713
Stříbro	1 190	1 195	1 204	852	647	438	277	136	30	3	16 911
Sušice	1 654	1 889	1 807	1 521	1 020	891	692	314	87	18	24 705
Tachov	2 398	2 649	2 633	1 657	1 220	834	556	274	65	8	36 214

Správní obvody obcí s rozšířenou působností Plzeňského kraje

Tab. 3.2 Věkové složení obyvatelstva ve SO ORP Plzeňského kraje k 31. 12. 2011 - muži

	0	1-4	5-9	10-14	15-19	20-24	25-29	30-34	35-39	40-44	45-49
Blovice	56	285	278	276	310	385	372	468	543	424	382
Domažlice	184	912	976	940	1 083	1 376	1 329	1 548	1 807	1 486	1 407
Horažďovice	50	250	292	252	369	409	380	443	504	423	410
Horšovský Týn	65	355	400	321	424	469	485	594	645	490	475
Klatovy	243	1 137	1 279	1 137	1 315	1 616	1 805	2 017	2 201	1 822	1 700
Kralovice	94	485	541	497	667	761	707	875	976	748	788
Nepomuk	43	244	262	230	332	350	434	537	537	446	441
Nýřany	259	1 397	1 439	1 251	1 428	1 685	1 771	2 151	2 588	1 955	1 809
Plzeň	967	4 208	4 099	3 421	4 016	5 580	6 907	8 049	8 218	6 104	6 174
Přeštice	108	498	532	523	605	653	779	925	1 038	820	824
Rokycany	243	1 063	1 118	1 045	1 252	1 564	1 610	1 890	2 160	1 707	1 613
Stod	134	585	568	535	606	745	773	946	1 092	774	799
Stříbro	74	357	423	383	480	633	686	703	731	565	629
Sušice	115	477	597	559	702	775	800	922	972	868	827
Tachov	189	861	896	898	1 087	1 314	1 411	1 448	1 609	1 298	1 369

dokončení

	50-54	55-59	60-64	65-69	70-74	75-79	80-84	85-89	90-94	95+	Celkem
Blovice	375	411	411	324	183	176	99	44	17	3	5 822
Domažlice	1 257	1 516	1 485	1 040	629	497	297	121	42	3	19 935
Horažďovice	436	438	433	356	229	167	104	41	7	-	5 993
Horšovský Týn	456	577	561	366	231	151	93	28	7	-	7 193
Klatovy	1 620	1 873	1 808	1 426	879	602	410	164	34	4	25 092
Kralovice	748	813	901	578	428	276	196	78	13	5	11 175
Nepomuk	379	498	482	358	216	166	108	45	9	1	6 118
Nýřany	1 700	1 787	1 844	1 343	906	552	391	147	24	8	26 435
Plzeň	5 392	6 717	5 953	5 249	3 564	2 587	1 804	757	144	16	89 926
Přeštice	711	814	781	616	399	274	186	76	16	4	11 182
Rokycany	1 522	1 738	1 661	1 401	842	598	429	180	43	6	23 685
Stod	689	790	863	636	371	243	156	47	13	4	11 369
Stříbro	630	599	611	394	262	183	94	37	11	1	8 486
Sušice	859	937	921	709	455	333	237	92	15	4	12 176
Tachov	1 230	1 330	1 327	796	521	339	187	88	10	3	18 211

Správní obvody obcí s rozšířenou působností Plzeňského kraje

Tab. 3.2 Věkové složení obyvatelstva ve SO ORP Plzeňského kraje k 31. 12. 2011 - ženy

	0	1-4	5-9	10-14	15-19	20-24	25-29	30-34	35-39	40-44	45-49
Blovice	57	257	274	257	310	347	337	442	499	363	382
Domažlice	179	940	964	867	1 064	1 304	1 219	1 488	1 714	1 350	1 291
Horažďovice	63	226	259	267	323	337	393	391	486	370	406
Horšovský Týn	68	329	372	301	344	439	438	525	609	457	453
Klatovy	240	1 085	1 213	1 090	1 284	1 535	1 622	1 823	2 162	1 700	1 682
Kralovice	104	455	517	485	569	698	704	825	913	654	732
Nepomuk	50	240	250	233	269	294	351	394	443	330	336
Nýřany	295	1 348	1 283	1 261	1 376	1 727	1 763	2 198	2 402	1 793	1 740
Plzeň	909	4 074	3 879	3 346	3 869	5 370	6 562	7 556	7 927	5 819	5 993
Přeštice	99	495	530	487	541	724	652	840	959	738	664
Rokycany	213	961	1 032	985	1 194	1 464	1 619	1 780	1 954	1 548	1 513
Stod	119	517	545	500	548	676	781	915	1 027	716	728
Stříbro	74	359	373	343	482	609	585	628	662	545	615
Sušice	120	479	549	528	639	740	733	824	984	821	781
Tachov	174	824	855	809	978	1 240	1 277	1 288	1 651	1 225	1 219

dokončení

	50-54	55-59	60-64	65-69	70-74	75-79	80-84	85-89	90-94	95+	Celkem
Blovice	325	421	435	347	251	251	189	103	26	2	5 875
Domažlice	1 218	1 509	1 475	1 171	844	692	572	307	93	16	20 277
Horažďovice	390	433	438	385	351	268	192	111	32	4	6 125
Horšovský Týn	465	555	535	383	272	222	193	80	24	6	7 070
Klatovy	1 605	1 928	1 885	1 585	1 054	888	762	427	124	13	25 707
Kralovice	707	904	795	693	494	389	326	170	38	6	11 178
Nepomuk	325	441	455	355	255	244	197	110	32	6	5 610
Nýřany	1 551	1 856	1 884	1 452	1 052	830	643	371	90	15	26 930
Plzeň	5 934	7 041	6 796	6 594	4 422	3 737	3 069	1 579	391	78	94 945
Přeštice	675	787	741	688	452	371	306	177	32	7	10 965
Rokycany	1 448	1 735	1 731	1 515	1 039	915	749	399	117	17	23 928
Stod	639	813	829	668	468	357	274	173	39	12	11 344
Stříbro	560	596	593	458	385	255	183	99	19	2	8 425
Sušice	795	952	886	812	565	558	455	222	72	14	12 529
Tachov	1 168	1 319	1 306	861	699	495	369	186	55	5	18 003

## Správní obvody obcí s pověřeným obecním úřadem Plzeňského kraje

Tab. 4.1 Pohyb obyvatelstva ve SO POU Plzeňského kraje v roce 2011 - celkem

	Stav k 1. 1.	Narození	Zemřelí	Přistě- hovalí z ČR	Přistě- hovalí z ciziny	Vystě- hovalí do ČR	Vystě- hovalí do ciziny	Přírůstek migrací	Přírůstek celkem	Stav k 31. 12.	Stav k 1. 7.
Bezručice	2 648	20	28	66	-	54	-	12	4	2 652	2 644
Blovice	7 883	64	107	163	3	121	-	45	2	7 885	7 887
Bor	9 458	99	91	283	19	274	3	25	33	9 491	9 455
Dobřany	7 880	87	81	193	4	210	-	-13	-7	7 873	7 876
Domažlice	24 244	213	249	395	22	332	14	71	35	24 279	24 269
Holýšov	6 232	74	73	130	7	117	1	19	20	6 252	6 266
Horažďovice	12 116	109	134	178	3	151	3	27	2	12 118	12 119
Horšovský Týn	9 101	87	76	189	7	179	1	16	27	9 128	9 116
Kašperské Hory	2 150	18	20	77	1	80	-	-2	-4	2 146	2 126
Kdyně	9 633	79	111	152	8	148	2	10	-22	9 611	9 609
Klatovy	39 824	392	436	486	34	495	6	19	-25	39 799	39 811
Kralovice	9 824	88	83	152	6	168	-	-10	-5	9 819	9 812
Manětín	3 020	22	38	73	-	59	2	12	-4	3 016	3 034
Město Touškov	8 802	97	66	329	4	183	2	148	179	8 981	8 882
Nepomuk	11 713	90	141	242	8	181	3	66	15	11 728	11 701
Nýrsko	8 390	79	70	109	6	231	8	-124	-115	8 275	8 310
Nýřany	22 197	239	212	574	17	413	7	171	198	22 395	22 281
Planá	9 415	89	83	127	7	151	6	-23	-17	9 398	9 374
Plánice	2 734	18	30	62	1	60	-	3	-9	2 725	2 736
Plasy	9 550	83	88	168	2	195	2	-27	-32	9 518	9 535
Plzeň	172 084	1 721	1 814	2 723	410	3 264	66	-197	-290	171 794	172 005
Poběžovice	6 341	59	57	134	6	152	9	-21	-19	6 322	6 325
Přeštice	22 094	212	210	484	32	428	37	51	53	22 147	22 139
Radnice	6 214	52	95	183	10	107	2	84	41	6 255	6 208
Rokycany	35 927	350	411	474	54	502	17	9	-52	35 875	35 959
Spálené Poříčí	3 785	49	43	84	4	65	2	21	27	3 812	3 813
Staňkov	5 104	51	42	121	2	101	-	22	31	5 135	5 116
Starý Plzenec	12 765	153	109	458	2	185	7	268	312	13 077	12 919
Stod	8 574	88	101	209	9	185	6	27	14	8 588	8 587
Stříbro	14 463	133	143	163	20	356	21	-194	-204	14 259	14 359
Sušice	22 587	214	239	312	9	324	-	-3	-28	22 559	22 550
Tachov	17 315	170	131	215	42	274	12	-29	10	17 325	17 308
Třemošná	17 753	177	169	448	12	283	9	168	176	17 929	17 876
Všeruby	3 990	35	43	151	1	68	6	78	70	4 060	4 037
Zbiroh	5 446	55	64	143	2	99	-	46	37	5 483	5 453

## Správní obvody obcí s pověřeným obecním úřadem Plzeňského kraje

Tab. 4.1 Pohyb obyvatelstva ve SO POU Plzeňského kraje v roce 2011 - muži

	Stav k 1. 1.	Narození	Zemřelí	Přistě- hovalí z ČR	Přistě- hovalí z ciziny	Vystě- hovalí do ČR	Vystě- hovalí do ciziny	Přírůstek migrací	Přírůstek celkem	Stav k 31. 12.	Stav k 1. 7.
Bezručice	1 318	14	18	25	-	22	-	3	-1	1 317	1 316
Blovice	3 889	29	55	73	2	50	-	25	-1	3 888	3 893
Bor	4 827	60	48	139	11	139	-	11	23	4 850	4 833
Dobřany	3 933	44	37	81	2	103	-	-20	-13	3 920	3 923
Domažlice	11 979	111	105	188	10	165	7	26	32	12 011	12 010
Holýšov	3 079	45	38	66	3	64	1	4	11	3 090	3 096
Horažďovice	6 021	49	78	75	1	74	1	1	-28	5 993	6 009
Horšovský Týn	4 577	35	47	94	5	74	1	24	12	4 589	4 581
Kašperské Hory	1 064	11	13	33	-	35	-	-2	-4	1 060	1 053
Kdyně	4 738	38	59	75	6	70	1	10	-11	4 727	4 722
Klatovy	19 534	200	236	212	21	212	-	21	-15	19 519	19 541
Kralovice	4 942	47	43	69	3	77	-	-5	-1	4 941	4 944
Manětín	1 514	11	19	38	-	25	1	12	4	1 518	1 521
Město Touškov	4 396	45	30	151	2	78	-	75	90	4 486	4 442
Nepomuk	6 120	41	68	113	5	91	2	25	-2	6 118	6 118
Nýrsko	4 257	41	38	47	4	104	4	-57	-54	4 203	4 220
Nýřany	10 926	109	121	253	9	175	2	85	73	10 999	10 955
Planá	4 730	45	47	57	4	63	2	-4	-6	4 724	4 710
Plánice	1 372	6	14	30	-	24	-	6	-2	1 370	1 373
Plasy	4 751	35	45	75	2	101	1	-25	-35	4 716	4 730
Plzeň	83 589	889	894	1 304	228	1 630	25	-123	-128	83 461	83 564
Poběžovice	3 201	31	36	67	4	63	7	1	-4	3 197	3 192
Přeštice	11 153	112	98	225	24	198	36	15	29	11 182	11 180
Radnice	3 114	26	36	85	3	44	2	42	32	3 146	3 127
Rokycany	17 883	187	204	215	28	247	6	-10	-27	17 856	17 906
Spálené Poříčí	1 917	26	25	44	2	30	-	16	17	1 934	1 931
Staňkov	2 577	30	20	58	1	42	-	17	27	2 604	2 592
Starý Plzenec	6 322	76	61	215	-	85	2	128	143	6 465	6 391
Stod	4 335	44	47	109	3	82	3	27	24	4 359	4 343
Stříbro	7 327	62	72	64	7	200	19	-148	-158	7 169	7 224
Sušice	11 130	103	125	146	7	145	-	8	-14	11 116	11 121
Tachov	8 680	84	70	97	20	164	10	-57	-43	8 637	8 653
Třemošná	8 798	89	77	207	8	124	3	88	100	8 898	8 868
Všeruby	2 001	16	21	83	-	26	1	56	51	2 052	2 027
Zbiroh	2 666	28	34	70	1	48	-	23	17	2 683	2 670

## Správní obvody obcí s pověřeným obecním úřadem Plzeňského kraje

Tab. 4.1 Pohyb obyvatelstva ve SO POU Plzeňského kraje v roce 2011 - ženy

	Stav k 1. 1.	Narození	Zemřelí	Přistě- hovalí z ČR	Přistě- hovalí z ciziny	Vystě- hovalí do ČR	Vystě- hovalí do ciziny	Přírůstek migrací	Přírůstek celkem	Stav k 31. 12.	Stav k 1. 7.
Bezručice	1 330	6	10	41	-	32	-	9	5	1 335	1 328
Blovice	3 994	35	52	90	1	71	-	20	3	3 997	3 994
Bor	4 631	39	43	144	8	135	3	14	10	4 641	4 622
Dobřany	3 947	43	44	112	2	107	-	7	6	3 953	3 953
Domažlice	12 265	102	144	207	12	167	7	45	3	12 268	12 259
Holýšov	3 153	29	35	64	4	53	-	15	9	3 162	3 170
Horažďovice	6 095	60	56	103	2	77	2	26	30	6 125	6 110
Horšovský Týn	4 524	52	29	95	2	105	-	-8	15	4 539	4 535
Kašperské Hory	1 086	7	7	44	1	45	-	-	-	1 086	1 073
Kdyně	4 895	41	52	77	2	78	1	-	-11	4 884	4 887
Klatovy	20 290	192	200	274	13	283	6	-2	-10	20 280	20 270
Kralovice	4 882	41	40	83	3	91	-	-5	-4	4 878	4 868
Manětín	1 506	11	19	35	-	34	1	-	-8	1 498	1 513
Město Touškov	4 406	52	36	178	2	105	2	73	89	4 495	4 440
Nepomuk	5 593	49	73	129	3	90	1	41	17	5 610	5 583
Nýrsko	4 133	38	32	62	2	127	4	-67	-61	4 072	4 090
Nýřany	11 271	130	91	321	8	238	5	86	125	11 396	11 326
Planá	4 685	44	36	70	3	88	4	-19	-11	4 674	4 664
Plánice	1 362	12	16	32	1	36	-	-3	-7	1 355	1 363
Plasy	4 799	48	43	93	-	94	1	-2	3	4 802	4 805
Plzeň	88 495	832	920	1 419	182	1 634	41	-74	-162	88 333	88 441
Poběžovice	3 140	28	21	67	2	89	2	-22	-15	3 125	3 133
Přeštice	10 941	100	112	259	8	230	1	36	24	10 965	10 959
Radnice	3 100	26	59	98	7	63	-	42	9	3 109	3 081
Rokycany	18 044	163	207	259	26	255	11	19	-25	18 019	18 053
Spálené Poříčí	1 868	23	18	40	2	35	2	5	10	1 878	1 882
Staňkov	2 527	21	22	63	1	59	-	5	4	2 531	2 524
Starý Plzenec	6 443	77	48	243	2	100	5	140	169	6 612	6 528
Stod	4 239	44	54	100	6	103	3	-	-10	4 229	4 244
Stříbro	7 136	71	71	99	13	156	2	-46	-46	7 090	7 135
Sušice	11 457	111	114	166	2	179	-	-11	-14	11 443	11 429
Tachov	8 635	86	61	118	22	110	2	28	53	8 688	8 655
Třemošná	8 955	88	92	241	4	159	6	80	76	9 031	9 008
Všeruby	1 989	19	22	68	1	42	5	22	19	2 008	2 010
Zbiroh	2 780	27	30	73	1	51	-	23	20	2 800	2 783

## Správní obvody obcí s pověřeným obecním úřadem Plzeňského kraje

Tab. 4.2 Věkové složení obyvatelstva ve SO POU Plzeňského kraje k 31. 12. 2011 - celkem

	0	1-4	5-9	10-14	15-19	20-24	25-29	30-34	35-39	40-44	45-49
Bezručice	20	112	113	123	161	200	177	191	186	158	198
Blovice	62	362	379	353	432	478	473	592	722	531	533
Bor	102	523	524	463	541	712	687	754	866	665	670
Dobřany	89	406	426	356	403	485	545	692	811	492	510
Domažlice	226	1 141	1 112	1 047	1 213	1 649	1 579	1 860	2 082	1 598	1 662
Holýšov	75	327	291	302	317	424	448	489	567	420	436
Horažďovice	113	476	551	519	692	746	773	834	990	793	816
Horšovský Týn	84	443	505	409	521	607	602	713	793	641	603
Kašperské Hory	18	71	90	83	129	139	142	151	181	139	163
Kdyně	79	425	503	466	536	592	573	712	864	761	621
Klatovy	391	1 761	1 989	1 710	1 993	2 401	2 684	2 952	3 374	2 787	2 601
Kralovice	87	428	432	419	588	671	610	740	809	611	661
Manětín	24	113	154	130	159	180	180	221	279	171	206
Město Touškov	100	459	462	426	449	612	612	689	843	665	601
Nepomuk	93	484	512	463	601	644	785	931	980	776	777
Nýrsko	74	350	377	388	484	586	556	692	765	554	600
Nýřany	243	1 267	1 201	1 038	1 170	1 404	1 511	1 954	2 171	1 507	1 464
Planá	90	458	439	413	576	646	664	701	822	633	681
Plánice	18	111	126	129	122	164	187	196	224	181	181
Plasy	87	399	472	433	489	608	621	739	801	620	653
Plzeň	1 717	7 629	7 323	6 208	7 244	10 183	12 597	14 569	14 983	11 069	11 334
Poběžovice	58	286	325	294	398	439	396	464	575	477	415
Přeštice	207	993	1 062	1 010	1 146	1 377	1 431	1 765	1 997	1 558	1 488
Radnice	54	236	261	246	326	359	416	481	537	399	398
Rokycany	346	1 568	1 628	1 541	1 815	2 295	2 446	2 767	3 116	2 502	2 360
Spálené Poříčí	51	180	173	180	188	254	236	318	320	256	231
Staňkov	49	241	267	213	247	301	321	406	461	306	325
Starý Plzenec	159	653	655	559	641	767	872	1 036	1 162	854	833
Stod	89	369	396	377	434	512	561	680	741	578	581
Stříbro	128	604	683	603	801	1 042	1 094	1 140	1 207	952	1 046
Sušice	217	885	1 056	1 004	1 212	1 376	1 391	1 595	1 775	1 550	1 445
Tachov	171	704	788	831	948	1 196	1 337	1 281	1 572	1 225	1 237
Třemošná	176	805	852	820	930	1 145	1 153	1 394	1 590	1 281	1 219
Všeruby	35	214	207	228	255	251	258	312	386	295	265
Zbiroh	56	220	261	243	305	374	367	422	461	354	368

## Správní obvody obcí s pověřeným obecním úřadem Plzeňského kraje

Tab. 4.2 Věkové složení obyvatelstva ve SO POU Plzeňského kraje k 31. 12. 2011 - celkem

dokončení

	50-54	55-59	60-64	65-69	70-74	75-79	80-84	85-89	90-94	95+	Celkem
Bezručice	181	201	205	141	107	92	44	33	8	1	2 652
Blovice	469	556	564	459	304	284	195	104	30	3	7 885
Bor	590	661	656	402	256	198	135	65	19	2	9 491
Dobřany	439	574	559	398	259	201	158	58	10	2	7 873
Domažlice	1 578	1 915	1 730	1 293	882	796	556	261	88	11	24 279
Holýšov	376	381	441	387	202	151	116	74	20	8	6 252
Horažďovice	826	871	871	741	580	435	296	152	39	4	12 118
Horšovský Týn	593	708	702	445	295	223	160	59	19	3	9 128
Kašperské Hory	130	161	180	134	91	69	48	20	7	-	2 146
Kdyně	524	667	703	582	385	266	201	111	33	7	9 611
Klatovy	2 450	2 965	2 932	2 390	1 572	1 229	977	495	133	13	39 799
Kralovice	685	741	697	560	387	302	244	118	24	5	9 819
Manětín	193	245	276	176	135	76	56	33	8	1	3 016
Město Touškov	548	653	657	460	304	192	149	80	17	3	8 981
Nepomuk	704	939	937	713	471	410	305	155	41	7	11 728
Nýrsko	559	643	549	461	265	187	116	53	14	2	8 275
Nýřany	1 310	1 434	1 510	1 164	838	578	394	188	40	9	22 395
Planá	646	686	689	462	337	227	144	68	14	2	9 398
Plánice	216	193	212	160	96	74	79	43	11	2	2 725
Plasy	577	731	723	535	400	287	222	97	19	5	9 518
Plzeň	10 488	12 778	11 833	11 053	7 502	5 935	4 560	2 206	496	87	171 794
Poběžovice	373	443	527	336	206	127	112	56	14	1	6 322
Přeštice	1 386	1 601	1 522	1 304	851	645	492	253	48	11	22 147
Radnice	377	440	522	424	270	210	200	68	24	7	6 255
Rokycany	2 230	2 630	2 479	2 165	1 410	1 141	849	445	129	13	35 875
Spálené Poříčí	231	276	282	212	130	143	93	43	13	2	3 812
Staňkov	328	424	394	304	208	150	126	49	12	3	5 135
Starý Plzenec	838	980	916	790	484	389	313	130	39	7	13 077
Stod	513	648	692	519	378	248	156	88	22	6	8 588
Stříbro	1 009	994	999	711	540	346	233	103	22	2	14 259
Sušice	1 524	1 728	1 627	1 387	929	822	644	294	80	18	22 559
Tachov	1 162	1 302	1 288	793	627	409	277	141	32	4	17 325
Třemošná	1 143	1 276	1 264	960	687	524	435	216	49	10	17 929
Všeruby	250	280	297	211	129	88	56	34	8	1	4 060
Zbiroh	363	403	391	327	201	162	129	66	7	3	5 483



## Správní obvody obcí s pověřeným obecním úřadem Plzeňského kraje

Tab. 4.2 Věkové složení obyvatelstva ve SO POU Plzeňského kraje k 31. 12. 2011 - muži

	0	1-4	5-9	10-14	15-19	20-24	25-29	30-34	35-39	40-44	45-49
Bezručice	14	51	58	62	89	111	97	103	89	84	94
Blovice	28	194	186	183	212	239	261	299	371	274	275
Bor	61	272	276	248	277	358	374	407	430	345	363
Dobřany	44	216	212	205	217	245	264	351	407	246	253
Domažlice	116	565	564	568	600	854	827	955	1 062	806	852
Holýšov	47	168	155	139	165	218	225	242	303	205	230
Horažďovice	50	250	292	252	369	409	380	443	504	423	410
Horšovský Týn	36	229	264	211	286	291	307	381	411	327	308
Kašperské Hory	11	34	50	44	72	69	72	77	89	73	77
Kdyně	37	219	238	227	278	305	298	363	442	408	328
Klatovy	199	907	1 009	870	1 005	1 223	1 409	1 532	1 681	1 441	1 304
Kralovice	48	212	231	222	336	358	312	377	410	327	333
Manětín	11	63	63	69	79	89	100	110	147	97	111
Město Touškov	48	238	241	224	217	296	304	352	451	329	326
Nepomuk	43	244	262	230	332	350	434	537	537	446	441
Nýrsko	38	172	197	203	263	299	303	373	402	280	300
Nýřany	109	627	619	505	589	690	756	946	1 130	796	736
Planá	45	236	224	212	309	336	328	358	413	323	355
Plánice	6	58	73	64	47	94	93	112	118	101	96
Plasy	35	210	247	206	252	314	295	388	419	324	344
Plzeň	887	3 881	3 759	3 136	3 678	5 192	6 485	7 528	7 633	5 656	5 759
Poběžovice	31	128	174	145	205	217	204	230	303	272	227
Přeštice	108	498	532	523	605	653	779	925	1 038	820	824
Radnice	27	127	124	122	168	212	195	263	291	217	205
Rokycany	186	827	857	791	943	1 175	1 250	1 416	1 618	1 311	1 212
Spálené Poříčí	28	91	92	93	98	146	111	169	172	150	107
Staňkov	29	126	136	110	138	178	178	213	234	163	167
Starý Plzenec	80	327	340	285	338	388	422	521	585	448	415
Stod	43	201	201	191	224	282	284	353	382	323	316
Stříbro	60	306	365	321	391	522	589	600	642	481	535
Sušice	104	443	547	515	630	706	728	845	883	795	750
Tachov	83	353	396	438	501	620	709	683	766	630	651
Třemošná	86	432	466	398	496	555	589	692	816	671	618
Všeruby	16	100	113	124	126	144	122	161	191	159	129
Zbiroh	30	109	137	132	141	177	165	211	251	179	196

## Správní obvody obcí s pověřeným obecním úřadem Plzeňského kraje

Tab. 4.2 Věkové složení obyvatelstva ve SO POU Plzeňského kraje k 31. 12. 2011 - muži

dokončení

	50-54	55-59	60-64	65-69	70-74	75-79	80-84	85-89	90-94	95+	Celkem
Bezručice	90	105	110	63	40	33	9	10	4	1	1 317
Blovice	253	269	274	217	135	114	61	30	12	1	3 888
Bor	309	351	322	194	110	85	46	18	2	2	4 850
Dobřany	232	271	294	189	122	78	55	15	3	1	3 920
Domažlice	795	949	876	596	379	324	210	83	28	2	12 011
Holýšov	190	184	211	202	85	61	43	12	4	1	3 090
Horažďovice	436	438	433	356	229	167	104	41	7	-	5 993
Horšovský Týn	295	363	370	218	134	93	51	10	4	-	4 589
Kašperské Hory	70	81	91	62	40	23	19	5	1	-	1 060
Kdyně	274	334	335	264	161	119	59	26	11	1	4 727
Klatovy	1 231	1 437	1 421	1 129	702	499	344	143	29	4	19 519
Kralovice	361	354	378	249	170	131	86	40	4	2	4 941
Manětín	103	110	157	87	70	32	12	5	3	-	1 518
Město Touškov	279	334	325	228	142	75	51	20	5	1	4 486
Nepomuk	379	498	482	358	216	166	108	45	9	1	6 118
Nýrsko	287	330	274	218	127	81	42	12	2	-	4 203
Nýřany	691	681	747	547	365	239	160	55	7	4	10 999
Planá	339	345	359	236	139	100	44	21	2	-	4 724
Plánice	102	106	113	79	50	22	24	9	3	-	1 370
Plasy	284	349	366	242	188	113	98	33	6	3	4 716
Plzeň	4 989	6 206	5 486	4 882	3 336	2 429	1 688	704	133	14	83 461
Poběžovice	188	233	274	180	89	54	28	12	3	-	3 197
Přeštice	711	814	781	616	399	274	186	76	16	4	11 182
Radnice	206	217	253	218	112	92	75	14	5	3	3 146
Rokycany	1 142	1 307	1 222	1 015	650	439	313	144	36	2	17 856
Spálené Poříčí	122	142	137	107	48	62	38	14	5	2	1 934
Staňkov	161	214	191	148	97	58	42	18	3	-	2 604
Starý Plzenec	403	511	467	367	228	158	116	53	11	2	6 465
Stod	267	335	358	245	164	104	58	20	6	2	4 359
Stříbro	540	494	501	331	222	150	85	27	7	-	7 169
Sušice	789	856	830	647	415	310	218	87	14	4	11 116
Tachov	582	634	646	366	272	154	97	49	6	1	8 637
Třemošná	596	621	633	456	339	206	157	61	8	2	8 898
Všeruby	134	151	139	112	60	32	23	11	4	1	2 052
Zbiroh	174	214	186	168	80	67	41	22	2	1	2 683

## Správní obvody obcí s pověřeným obecním úřadem Plzeňského kraje

Tab. 4.2 Věkové složení obyvatelstva ve SO POU Plzeňského kraje k 31. 12. 2011 - ženy

	0	1-4	5-9	10-14	15-19	20-24	25-29	30-34	35-39	40-44	45-49
Bezručice	6	61	55	61	72	89	80	88	97	74	104
Blovice	34	168	193	170	220	239	212	293	351	257	258
Bor	41	251	248	215	264	354	313	347	436	320	307
Dobřany	45	190	214	151	186	240	281	341	404	246	257
Domažlice	110	576	548	479	613	795	752	905	1 020	792	810
Holýšov	28	159	136	163	152	206	223	247	264	215	206
Horažďovice	63	226	259	267	323	337	393	391	486	370	406
Horšovský Týn	48	214	241	198	235	316	295	332	382	314	295
Kašperské Hory	7	37	40	39	57	70	70	74	92	66	86
Kdyně	42	206	265	239	258	287	275	349	422	353	293
Klatovy	192	854	980	840	988	1 178	1 275	1 420	1 693	1 346	1 297
Kralovice	39	216	201	197	252	313	298	363	399	284	328
Manětín	13	50	91	61	80	91	80	111	132	74	95
Město Touškov	52	221	221	202	232	316	308	337	392	336	275
Nepomuk	50	240	250	233	269	294	351	394	443	330	336
Nýrsko	36	178	180	185	221	287	253	319	363	274	300
Nýřany	134	640	582	533	581	714	755	1 008	1 041	711	728
Planá	45	222	215	201	267	310	336	343	409	310	326
Plánice	12	53	53	65	75	70	94	84	106	80	85
Plasy	52	189	225	227	237	294	326	351	382	296	309
Plzeň	830	3 748	3 564	3 072	3 566	4 991	6 112	7 041	7 350	5 413	5 575
Poběžovice	27	158	151	149	193	222	192	234	272	205	188
Přeštice	99	495	530	487	541	724	652	840	959	738	664
Radnice	27	109	137	124	158	147	221	218	246	182	193
Rokycany	160	741	771	750	872	1 120	1 196	1 351	1 498	1 191	1 148
Spálené Poříčí	23	89	81	87	90	108	125	149	148	106	124
Staňkov	20	115	131	103	109	123	143	193	227	143	158
Starý Plzenec	79	326	315	274	303	379	450	515	577	406	418
Stod	46	168	195	186	210	230	277	327	359	255	265
Stříbro	68	298	318	282	410	520	505	540	565	471	511
Sušice	113	442	509	489	582	670	663	750	892	755	695
Tachov	88	351	392	393	447	576	628	598	806	595	586
Třemošná	90	373	386	422	434	590	564	702	774	610	601
Všeruby	19	114	94	104	129	107	136	151	195	136	136
Zbiroh	26	111	124	111	164	197	202	211	210	175	172

Správní obvody obcí s pověřeným obecním úřadem Plzeňského kraje

Tab. 4.2 Věkové složení obyvatelstva ve SO POU Plzeňského kraje k 31. 12. 2011 - ženy

dokončení

	50-54	55-59	60-64	65-69	70-74	75-79	80-84	85-89	90-94	95+	Celkem
Bezručice	91	96	95	78	67	59	35	23	4	-	1 335
Blovice	216	287	290	242	169	170	134	74	18	2	3 997
Bor	281	310	334	208	146	113	89	47	17	-	4 641
Dobřany	207	303	265	209	137	123	103	43	7	1	3 953
Domažlice	783	966	854	697	503	472	346	178	60	9	12 268
Holýšov	186	197	230	185	117	90	73	62	16	7	3 162
Horažďovice	390	433	438	385	351	268	192	111	32	4	6 125
Horšovský Týn	298	345	332	227	161	130	109	49	15	3	4 539
Kašperské Hory	60	80	89	72	51	46	29	15	6	-	1 086
Kdyně	250	333	368	318	224	147	142	85	22	6	4 884
Klatovy	1 219	1 528	1 511	1 261	870	730	633	352	104	9	20 280
Kralovice	324	387	319	311	217	171	158	78	20	3	4 878
Manětín	90	135	119	89	65	44	44	28	5	1	1 498
Město Touškov	269	319	332	232	162	117	98	60	12	2	4 495
Nepomuk	325	441	455	355	255	244	197	110	32	6	5 610
Nýrsko	272	313	275	243	138	106	74	41	12	2	4 072
Nýřany	619	753	763	617	473	339	234	133	33	5	11 396
Planá	307	341	330	226	198	127	100	47	12	2	4 674
Plánice	114	87	99	81	46	52	55	34	8	2	1 355
Plasy	293	382	357	293	212	174	124	64	13	2	4 802
Plzeň	5 499	6 572	6 347	6 171	4 166	3 506	2 872	1 502	363	73	88 333
Poběžovice	185	210	253	156	117	73	84	44	11	1	3 125
Přeštice	675	787	741	688	452	371	306	177	32	7	10 965
Radnice	171	223	269	206	158	118	125	54	19	4	3 109
Rokycany	1 088	1 323	1 257	1 150	760	702	536	301	93	11	18 019
Spálené Poříčí	109	134	145	105	82	81	55	29	8	-	1 878
Staňkov	167	210	203	156	111	92	84	31	9	3	2 531
Starý Plzenec	435	469	449	423	256	231	197	77	28	5	6 612
Stod	246	313	334	274	214	144	98	68	16	4	4 229
Stříbro	469	500	498	380	318	196	148	76	15	2	7 090
Sušice	735	872	797	740	514	512	426	207	66	14	11 443
Tachov	580	668	642	427	355	255	180	92	26	3	8 688
Třemošná	547	655	631	504	348	318	278	155	41	8	9 031
Všeruby	116	129	158	99	69	56	33	23	4	-	2 008
Zbiroh	189	189	205	159	121	95	88	44	5	2	2 800

Obce Plzeňského kraje

Tab. 5.1 Pohyb obyvatelstva v obcích Plzeňského kraje v roce 2011 - celkem

	Kód obce	Okres	Stav k 1. 1.	Narození	Zemřelí	Přistěhovalí z ČR	Přistěhovalí z ciziny	Vystěhovalí do ČR	Vystěhovalí do ciziny	Přírůstek migrací	Přírůstek celkem	Stav k 31. 12.	Stav k 1. 7.
Babylon	553433	DO	292	4	3	9	-	9	-	-	1	293	295
Bdeněves	566756	PS	612	12	3	33	-	20	1	12	21	633	614
Běhařov	541842	KT	205	1	2	4	1	5	-	-	-1	204	208
Bělá nad Radbuzou	553441	DO	1 775	11	13	49	-	56	2	-9	-11	1 764	1 761
Benešovice	560723	TC	174	1	1	5	-	11	-	-6	-6	168	167
Běšiny	555797	KT	846	6	9	20	-	17	2	1	-2	844	848
Bezděkov	555801	KT	924	16	6	33	-	29	-	4	14	938	941
Bezděkov	541095	RO	122	-	-	6	-	3	-	3	3	125	125
Bezdrůžice	560740	TC	939	6	8	28	-	21	-	7	5	944	940
Bezvěrov	558656	PS	671	3	6	15	-	10	-	5	2	673	676
Bílov	530239	PS	86	1	-	3	-	2	-	1	2	88	86
Biřkov	578088	KT	138	1	-	6	-	7	-	-1	-	138	139
Blatnice	558672	PS	770	6	5	12	-	20	1	-9	-8	762	768
Blažim	566764	PS	64	2	1	1	-	5	-	-4	-3	61	61
Blížejev	553450	DO	1 429	18	12	55	1	36	-	20	26	1 455	1 444
Blovice	557587	PJ	4 180	41	51	64	1	67	-	-2	-12	4 168	4 183
Bohy	566471	PS	111	3	2	42	-	4	-	38	39	150	145
Bolešiny	555835	KT	729	7	7	17	2	14	-	5	5	734	724
Bolkov	540463	PJ	56	1	1	1	-	1	-	-	-	56	57
Bor	560758	TC	4 212	49	49	110	3	136	-	-23	-23	4 189	4 184
Borovno	566705	PJ	88	1	2	2	-	-	-	2	1	89	90
Borovy	542156	PJ	229	2	3	5	-	3	-	2	1	230	230
Brnířov	566136	DO	373	3	2	17	-	1	-	16	17	390	377
Brod nad Tichou	541605	TC	242	2	1	7	-	2	-	5	6	248	247
Brodeslavy	566489	PS	78	-	-	-	-	-	-	-	-	78	78
Broumov	541401	TC	114	1	1	2	-	-	-	2	2	116	116
Břasy	559725	RO	2 186	18	27	73	9	55	1	26	17	2 203	2 186
Březina	559733	RO	328	2	7	21	-	9	-	12	7	335	334
Břežany	541923	KT	173	3	3	13	-	4	-	9	9	182	182
Bučí	558699	PS	153	-	1	2	-	3	-	-1	-2	151	153
Budětice	555894	KT	294	2	4	8	-	7	-	1	-1	293	294
Bujesily	559741	RO	60	-	2	2	-	-	-	2	-	60	62
Buková	546372	PJ	232	2	2	4	-	9	-	-5	-5	227	231
Bukovec	553506	DO	100	2	-	-	-	7	-	-7	-5	95	96
Bukovník	530085	KT	83	3	-	1	-	-	-	1	4	87	86
Bušovice	559750	RO	547	4	9	13	-	8	-	5	-	547	549
Cebiv	560782	TC	262	3	5	7	-	2	-	5	3	265	263
Cekov	559768	RO	121	1	1	10	-	2	-	8	8	129	123
Ctíboř	579459	TC	345	3	2	9	-	8	1	-	1	346	350
Čachrov	555941	KT	545	5	19	9	-	15	-	-6	-20	525	537
Částkov	560804	TC	339	7	1	17	-	5	-	12	18	357	343
Čečovice	566080	DO	89	2	1	4	-	1	-	3	4	93	93
Čeminy	558711	PS	247	2	2	8	-	10	-	-2	-2	245	240
Čermná	553514	DO	227	2	2	4	-	4	-	-	-	227	226
Černíkov	553531	KT	336	2	5	5	-	5	-	-	-3	333	331
Černíkovice	566632	PS	74	-	-	-	-	1	-	-1	-1	73	74
Černošín	560812	TC	1 184	10	15	29	3	40	-	-8	-13	1 171	1 180
Černovice	566098	DO	175	1	22	36	-	5	-	31	10	185	187
Čerňovice	530328	PS	130	2	2	15	-	-	-	15	15	145	138
Červené Poříčí	542172	KT	235	1	3	8	-	9	-	-1	-3	232	232
Česká Bříza	558745	PS	539	14	5	13	-	11	-	2	11	550	553
Česká Kubice	553549	DO	839	11	4	38	4	41	-	1	8	847	855

Obce Plzeňského kraje

Tab. 5.1 Pohyb obyvatelstva v obcích Plzeňského kraje v roce 2011 - celkem

1. pokračování

	Kód obce	Okres	Stav k 1. 1.	Narození	Zemřelí	Přistěhovalí z ČR	Přistěhovalí z ciziny	Vystěhovalí do ČR	Vystěhovalí do ciziny	Přírůstek migrací	Přírůstek celkem	Stav k 31. 12.	Stav k 1. 7.
Číhaň	542024	KT	200	-	3	6	-	1	-	5	2	202	205
Čilá	540927	RO	20	-	-	-	-	-	-	-	-	20	20
Čímice	578495	KT	176	3	4	7	-	2	-	5	4	180	180
Čižice	557641	PJ	518	7	6	13	-	26	-	-13	-12	506	508
Čížkov	557650	PJ	677	3	7	13	1	15	-	-1	-5	672	674
Čmelíny	578568	PJ	117	4	1	2	-	3	-	-1	2	119	120
Dešenice	556041	KT	707	6	8	14	-	30	-	-16	-18	689	692
Díly	553557	DO	385	3	4	10	1	4	-	7	6	391	390
Dlažov	556068	KT	471	6	6	13	1	5	-	9	9	480	473
Dlouhá Ves	556076	KT	830	5	9	31	-	26	-	5	1	831	841
Dlouhý Újezd	560839	TC	367	7	-	16	4	9	1	10	17	384	371
Dnešice	557668	PJ	839	8	9	14	-	31	-	-17	-18	821	829
Dobršín	530123	KT	106	3	2	4	-	11	-	-7	-6	100	103
Dobřany	557676	PJ	6 104	71	63	155	4	164	-	-5	3	6 107	6 111
Dobříč	558770	PS	395	3	4	11	-	9	-	2	1	396	395
Dobřív	559776	RO	1 238	13	16	44	-	23	1	20	17	1 255	1 256
Dolany	556106	KT	829	11	7	28	1	6	-	23	27	856	838
Dolany	558788	PS	273	3	2	9	-	5	-	4	5	278	274
Dolce	539945	PJ	269	3	6	7	-	3	-	4	1	270	272
Dolní Bělá	558796	PS	421	1	4	14	-	12	-	2	-1	420	423
Dolní Hradiště	558800	PS	40	1	-	2	-	1	-	1	2	42	42
Dolní Lukavice	557684	PJ	855	9	8	32	6	24	-	14	15	870	871
Domažlice	553425	DO	11 037	88	118	272	13	254	7	24	-6	11 031	11 026
Domoraz	578517	KT	51	-	-	1	-	-	-	1	1	52	52
Drahkov	540251	PJ	125	-	2	4	-	2	-	2	-	125	123
Drahoňův Újezd	530379	RO	136	1	1	4	-	7	-	-3	-3	133	132
Drahotín	553573	DO	172	3	1	11	-	2	-	9	11	183	183
Dražeň	578665	PS	151	4	1	3	-	4	-	-1	2	153	153
Draženov	553581	DO	418	5	4	6	-	12	-	-6	-5	413	419
Dražovice	566683	KT	170	1	3	7	-	10	-	-3	-5	165	166
Druztová	558834	PS	674	10	8	32	-	17	-	15	17	691	687
Dyšina	558851	PM	1 764	21	21	66	2	40	2	26	26	1 790	1 795
Ejpvovice	559792	RO	638	6	5	14	-	7	1	6	7	645	646
Erpužice	560855	TC	345	5	3	12	-	8	-	4	6	351	348
Frymburk	578525	KT	115	-	3	1	-	6	-	-5	-8	107	110
Halže	560863	TC	974	13	3	34	1	36	1	-2	8	982	981
Hamry	578240	KT	108	1	-	1	-	-	-	1	2	110	109
Hartmanice	556181	KT	1 069	7	16	23	1	34	-	-10	-19	1 050	1 060
Hejná	541796	KT	176	2	-	6	-	2	-	4	6	182	179
Heřmanova Huť	558869	PS	1 776	27	15	42	2	26	-	18	30	1 806	1 791
Hlavňovice	556203	KT	481	2	5	14	-	5	-	9	6	487	485
Hlince	566390	PS	72	-	-	1	-	7	-	-6	-6	66	69
Hlohová	553620	DO	249	2	2	6	-	4	-	2	2	251	246
Hlohovčice	566641	DO	183	1	2	5	-	4	-	1	-	183	181
Hlohovice	559806	RO	331	2	8	6	-	3	-	3	-3	328	330
Hnačov	542083	KT	111	2	-	1	-	2	-	-1	1	112	112
Hněvnice	530221	PS	109	1	-	-	-	2	-	-2	-1	108	108
Holoubkov	559814	RO	1 466	15	9	32	1	36	4	-7	-1	1 465	1 464
Holovousy	566730	PS	61	-	-	-	-	3	-	-3	-3	58	60
Holýšov	553654	DO	4 949	63	42	88	5	119	1	-27	-6	4 943	4 970
Honezovice	540668	PJ	227	3	3	11	-	7	-	4	4	231	229
Hora Svatého Václava	566276	DO	65	-	2	-	-	1	-	-1	-3	62	63

Obce Plzeňského kraje

Tab. 5.1 Pohyb obyvatelstva v obcích Plzeňského kraje v roce 2011 - celkem

2. pokračování

	Kód obce	Okres	Stav k 1. 1.	Narození	Zemřelí	Přistěhovalí z ČR	Přistěhovalí z ciziny	Vystěhovalí do ČR	Vystěhovalí do ciziny	Přírůstek migrací	Přírůstek celkem	Stav k 31. 12.	Stav k 1. 7.
Horažďovice	556254	KT	5 578	52	55	101	2	111	-	-8	-11	5 567	5 572
Horní Bělá	558877	PS	570	5	6	9	-	14	-	-5	-6	564	561
Horní Bříza	558885	PS	4 359	44	60	81	1	80	5	-3	-19	4 340	4 356
Horní Kamenice	553662	DO	233	-	3	6	-	2	-	4	1	234	233
Horní Kozolupy	541290	TC	247	2	3	10	-	19	-	-9	-10	237	240
Horní Lukavice	539821	PJ	388	2	5	12	-	7	-	5	2	390	382
Horská Kvilda	542091	KT	85	-	-	1	1	11	-	-9	-9	76	78
Horšice	557722	PJ	413	9	1	7	-	9	-	-2	6	419	414
Horšovský Týn	553671	DO	4 982	39	40	104	5	114	-	-5	-6	4 976	4 970
Hostouň	553689	DO	1 326	20	15	36	-	32	-	4	9	1 335	1 338
Hošťka	560898	TC	415	10	2	11	-	16	-	-5	3	418	418
Hradec	557731	PJ	527	6	3	13	-	16	-	-3	-	527	528
Hrádek	556301	KT	1 390	17	16	40	-	35	-	5	6	1 396	1 386
Hrádek	559822	RO	2 916	24	37	53	-	67	-	-14	-27	2 889	2 904
Hradešice	556319	KT	432	4	4	2	-	6	-	-4	-4	428	432
Hradiště	566179	DO	171	-	3	1	1	1	-	1	-2	169	169
Hradiště	557749	PJ	226	2	5	7	-	5	-	2	-1	225	224
Hradiště	541001	RO	25	1	1	4	-	-	-	4	4	29	28
Hromnice	558915	PS	1 109	12	8	43	1	18	-	26	30	1 139	1 117
Hůrky	559849	RO	229	3	2	6	-	-	-	6	7	236	234
Hvozd	558931	PS	249	1	2	19	-	2	1	16	15	264	260
Hvožďany	566331	DO	35	-	2	-	-	-	-	-	-2	33	33
Chanovice	556335	KT	751	9	11	17	-	13	3	1	-1	750	757
Cheznovice	559857	RO	766	9	5	10	-	11	-	-1	3	769	771
Chlistov	556343	KT	119	1	4	5	-	5	-	-	-3	116	117
Chlum	557773	PJ	222	2	5	5	-	-	-	5	2	224	225
Chlum	540803	RO	47	1	-	1	-	4	-	-3	-2	45	44
Chlumčany	557781	PJ	2 446	18	24	77	1	55	1	22	16	2 462	2 445
Chlumy	540307	PJ	196	-	1	-	-	2	-	-2	-3	193	196
Chocenice	557803	PJ	566	5	9	9	-	12	-	-3	-7	559	559
Chocomyšl	553727	DO	111	1	1	1	-	1	-	-	-	111	111
Chodov	553735	DO	770	9	6	17	-	32	1	-16	-13	757	767
Chodová Planá	560901	TC	1 878	17	19	22	-	38	2	-18	-20	1 858	1 866
Chodská Lhota	553743	DO	430	4	4	2	-	11	-	-9	-9	421	429
Chodský Újezd	560910	TC	781	11	6	19	-	31	1	-13	-8	773	778
Chomle	541141	RO	64	1	1	-	-	-	-	-	-	64	64
Chotěšov	557838	PJ	2 787	25	38	83	6	70	2	17	4	2 791	2 796
Chotíkov	558940	PS	1 047	12	10	61	-	21	-	40	42	1 089	1 081
Chrást	558966	PM	1 805	16	16	56	1	47	-	10	10	1 815	1 803
Chrastavice	553751	DO	369	8	4	9	-	11	-	-2	2	371	375
Chříč	558974	PS	205	2	1	5	-	6	-	-1	-	205	210
Chudenice	556378	KT	784	9	10	25	-	24	-	1	-	784	790
Chudenín	556386	KT	601	10	8	14	-	13	-	1	3	604	603
Chválenice	557846	PM	632	10	4	24	-	2	-	22	28	660	647
Janovice nad Úhlavou	556394	KT	2 229	33	22	58	4	66	-	-4	7	2 236	2 225
Jarov	578541	PJ	238	2	5	5	-	10	-	-5	-8	230	226
Jarov	558982	PS	144	-	2	1	-	12	-	-11	-13	131	131
Javor	541869	KT	79	1	2	3	-	5	-	-2	-3	76	75
Ježovy	541753	KT	230	2	7	13	-	3	-	10	5	235	235
Kaceřov	558991	PS	121	1	-	5	1	4	-	2	3	124	125
Kajejcov	579017	RO	87	1	-	5	-	-	-	5	6	93	92
Kamenec	566811	RO	58	-	2	3	-	1	-	2	-	58	57

Obce Plzeňského kraje

Tab. 5.1 Pohyb obyvatelstva v obcích Plzeňského kraje v roce 2011 - celkem

3. pokračování

	Kód obce	Okres	Stav k 1. 1.	Narození	Zemřelí	Přistěhovalí z ČR	Přistěhovalí z ciziny	Vystěhovalí do ČR	Vystěhovalí do ciziny	Přírůstek migrací	Přírůstek celkem	Stav k 31. 12.	Stav k 1. 7.
Kamenný Újezd	541150	RO	666	4	3	28	1	13	-	16	17	683	677
Kanice	566144	DO	173	1	3	10	-	1	1	8	6	179	174
Kaničky	553778	DO	32	2	1	-	-	4	-	-4	-3	29	29
Kařez	559903	RO	606	8	9	23	-	17	-	6	5	611	599
Kařízek	530361	RO	50	2	3	-	-	2	-	-2	-3	47	51
Kasejovice	557862	PJ	1 299	7	17	32	4	27	-	9	-1	1 298	1 295
Kašperské Hory	556432	KT	1 492	13	15	50	-	57	-	-7	-9	1 483	1 476
Kaznějov	559008	PS	3 152	29	23	71	2	78	2	-7	-1	3 151	3 156
Kbel	557871	PJ	298	2	2	22	1	5	-	18	18	316	318
Kbelany	538183	PS	98	1	1	5	-	9	-	-4	-4	94	95
Kdyně	553786	DO	5 232	34	61	95	7	90	2	10	-17	5 215	5 226
Kejnice	541826	KT	113	-	1	1	-	2	-	-1	-2	111	111
Klabava	559911	RO	444	7	6	13	-	15	-	-2	-1	443	445
Kladruby	559920	RO	155	2	-	1	-	9	-	-8	-6	149	148
Kladruby	560928	TC	1 543	27	23	46	3	41	2	6	10	1 553	1 548
Kláster	557897	PJ	185	2	2	17	-	2	-	15	15	200	197
Klatovy	555771	KT	22 582	203	234	327	20	416	3	-72	-103	22 479	22 535
Klenčí pod Čerchovem	553794	DO	1 293	12	7	44	1	42	3	-	5	1 298	1 289
Klenová	541851	KT	123	2	1	3	-	1	-	2	3	126	125
Kočín	578771	PS	118	3	1	13	-	2	-	11	13	131	124
Kočov	541559	TC	200	3	3	7	1	5	-	3	3	203	199
Kokašice	541494	TC	267	3	1	9	-	10	-	-1	1	268	264
Kolinec	556467	KT	1 459	21	17	33	2	37	-	-2	2	1 461	1 463
Koloveč	553816	DO	996	8	14	35	-	26	-	9	3	999	1 000
Konstantinovy Lázně	560952	TC	933	6	11	31	-	21	-	10	5	938	937
Kopidlo	559024	PS	125	2	1	3	-	-	-	3	4	129	127
Kornatice	579033	RO	159	2	2	9	-	5	-	4	4	163	166
Koryta	559032	PS	132	3	1	5	-	4	-	1	3	135	135
Kostelec	503916	TC	507	6	4	16	-	26	3	-13	-11	496	500
Kotovice	540633	PJ	297	5	1	7	-	10	-	-3	1	298	297
Kout na Šumavě	553824	DO	1 156	13	11	14	-	35	-	-21	-19	1 137	1 131
Kovčín	578177	KT	76	-	-	5	-	-	-	5	5	81	79
Kozlovice	540200	PJ	82	1	2	6	-	-	-	6	5	87	87
Kozojedy	559041	PS	609	2	4	9	-	21	-	-12	-14	595	603
Kozolupy	559059	PS	951	6	6	66	-	30	-	36	36	987	964
Kožlany	559067	PS	1 418	10	14	18	1	47	-	-28	-32	1 386	1 390
Kralovice	559075	PS	3 491	35	32	61	3	73	-	-9	-6	3 485	3 484
Kramolín	557943	PJ	117	1	2	3	-	4	-	-1	-2	115	115
Krašovice	559083	PS	381	3	6	4	-	4	-	-	-3	378	381
Krsy	559091	PS	214	4	7	20	-	8	-	12	9	223	223
Křelovice	559105	PS	229	1	1	5	-	5	-	-	-	229	231
Křenice	556505	KT	183	4	3	4	1	1	-	4	5	188	183
Křenovy	553832	DO	144	-	3	-	-	2	-	-2	-5	139	144
Kšice	560979	TC	209	1	-	12	-	7	-	5	6	215	208
Kunějovice	559121	PS	130	2	2	9	-	1	-	8	8	138	138
Kvášňovice	541931	KT	123	-	1	4	-	5	-	-1	-2	121	123
Kvíčovice	553841	DO	363	1	2	11	1	4	-	8	7	370	361
Kyšice	559130	PM	867	14	4	24	-	14	-	10	20	887	882
Ledce	559148	PS	745	7	3	26	-	10	1	15	19	764	752
Lesná	561002	TC	458	5	1	8	1	13	-	-4	-	458	460
Lestkov	561011	TC	377	4	3	31	-	9	-	22	23	400	391



Obce Plzeňského kraje

Tab. 5.1 Pohyb obyvatelstva v obcích Plzeňského kraje v roce 2011 - celkem

4. pokračování

	Kód obce	Okres	Stav k 1. 1.	Narození	Zemřelí	Přistěhovalí z ČR	Přistěhovalí z ciziny	Vystěhovalí do ČR	Vystěhovalí do ciziny	Přírůstek migrací	Přírůstek celkem	Stav k 31. 12.	Stav k 1. 7.
Letiny	557951	PJ	623	5	15	34	1	12	-	23	13	636	636
Letkov	540561	PM	580	6	-	38	1	14	3	22	28	608	587
Lhota pod Radčem	567001	RO	324	6	2	4	-	11	-	-7	-3	321	324
Lhotka u Radnic	559946	RO	66	2	-	8	-	6	-	2	4	70	69
Lhůta	578606	PM	169	1	3	1	-	-	-	1	-1	168	169
Libkov	553859	DO	112	2	3	6	-	3	-	3	2	114	114
Liblín	559954	RO	293	2	20	17	-	4	-	13	-5	288	291
Líně	559164	PS	2 418	29	30	87	4	48	1	42	41	2 459	2 447
Lisov	540064	PJ	115	-	1	13	-	10	-	3	2	117	111
Líšina	540617	PJ	164	4	3	2	-	3	-	-1	-	164	165
Líšná	559962	RO	167	2	3	11	-	2	-	9	8	175	166
Líšňany	559172	PS	712	15	3	27	-	27	-	-	12	724	720
Líté	566420	PS	212	1	3	7	-	4	-	3	1	213	211
Litohlavy	553611	RO	499	4	5	8	-	10	-	-2	-3	496	491
Lochousice	566462	PS	115	-	1	3	-	5	-	-2	-3	112	113
Lom u Tachova	541702	TC	416	2	3	4	-	7	-	-3	-4	412	413
Lomec	578070	KT	120	2	-	-	-	1	-	-1	1	121	121
Losiná	558001	PM	1 109	18	7	71	-	9	-	62	73	1 182	1 130
Loučim	553867	DO	125	3	3	6	-	2	-	4	4	129	124
Louňová	558010	PJ	63	1	2	1	-	1	-	-	-1	62	63
Loza	566446	PS	268	2	2	-	-	2	-	-2	-2	266	267
Lužany	558028	PJ	634	5	8	17	-	9	-	8	5	639	639
Luženičky	553891	DO	321	1	2	15	-	7	-	8	7	328	325
Malý Bor	556629	KT	554	4	8	17	-	13	-	4	-	554	552
Manětín	559202	PS	1 177	10	16	34	-	27	1	6	-	1 177	1 176
Maňovice	578410	KT	38	-	1	-	-	-	-	-	-1	37	37
Meclov	553913	DO	1 127	13	9	31	-	30	-	1	5	1 132	1 134
Měčín	556637	KT	1 142	9	9	29	-	32	-	-3	-3	1 139	1 134
Medový Újezd	579009	RO	224	1	5	5	-	9	-	-4	-8	216	221
Měcholupy	539716	PJ	205	3	1	8	2	-	-	10	12	217	208
Merklín	558044	PJ	1 189	11	8	38	1	71	-	-32	-29	1 160	1 184
Město Touškov	559211	PS	2 062	18	16	46	1	42	-	5	7	2 069	2 062
Mešno	579084	RO	92	-	1	-	-	-	-	-	-1	91	92
Mezholezy (dříve okres Domažlice)	553921	DO	92	1	4	-	-	7	-	-7	-10	82	84
Mezholezy (dříve okres Horš. Týn)	553930	DO	148	-	-	2	-	4	-	-2	-2	146	148
Mezihoří	578461	KT	67	-	-	-	-	-	-	-	-	67	67
Milavče	553948	DO	572	5	10	5	-	5	-	-	-5	567	571
Mileč	558052	PJ	374	3	1	14	-	7	1	6	8	382	376
Milínov	530140	PJ	190	2	1	5	-	5	-	-	1	191	190
Milíře	541532	TC	225	1	1	16	-	8	-	8	8	233	232
Mirošov	559997	RO	2 212	17	53	67	1	50	-	18	-18	2 194	2 199
Mířkov	553956	DO	269	2	1	4	-	12	-	-8	-7	262	271
Míšov	546399	PJ	112	1	-	-	-	-	-	-	1	113	112
Mladotice	559237	PS	558	8	5	7	-	13	-	-6	-3	555	551
Mladý Smolivec	558061	PJ	724	7	5	25	-	30	-	-5	-3	721	723
Mlečice	560006	RO	291	7	5	25	-	4	-	21	23	314	301
Mlýnské Struhadlo	542059	KT	48	-	2	3	-	-	-	3	1	49	50
Mnichov	566292	DO	245	3	2	11	1	9	5	-2	-1	244	242
Močerady	599174	DO	63	1	-	-	-	5	-	-5	-4	59	60
Modrava	542148	KT	61	-	1	11	-	2	-	9	8	69	61

Obce Plzeňského kraje

Tab. 5.1 Pohyb obyvatelstva v obcích Plzeňského kraje v roce 2011 - celkem

5. pokračování

	Kód obce	Okres	Stav k 1. 1.	Narození	Zemřelí	Přistěhovalí z ČR	Přistěhovalí z ciziny	Vystěhovalí do ČR	Vystěhovalí do ciziny	Přírůstek migrací	Přírůstek celkem	Stav k 31. 12.	Stav k 1. 7.
Mohelnice	558079	PJ	67	2	-	4	-	2	-	2	4	71	69
Mochtín	556718	KT	961	6	13	37	1	23	-	15	8	969	965
Mokrosuky	556726	KT	128	1	2	2	-	-	-	2	1	129	128
Mokrouše	540641	PM	203	-	-	9	-	5	-	4	4	207	206
Mrákov	553981	DO	1 166	8	15	21	-	16	1	4	-3	1 163	1 167
Mrtník	559245	PS	340	4	1	8	-	10	-	-2	1	341	343
Mutěnin	553999	DO	258	4	3	11	1	12	-	-	1	259	254
Myslínka	566543	PS	151	3	1	14	-	-	-	14	16	167	160
Myslív	556734	KT	455	5	1	10	-	14	-	-4	-	455	458
Myslovice	541745	KT	118	2	3	6	-	3	-	3	2	120	123
Mýto	560014	RO	1 495	16	13	44	2	20	1	25	28	1 523	1 515
Nadryby	559253	PS	110	-	-	4	-	5	-	-1	-1	109	107
Nalžovské Hory	556751	KT	1 192	8	15	26	-	17	-	9	2	1 194	1 200
Nebílovy	540340	PJ	332	5	5	11	-	2	-	9	9	341	336
Nečtiny	559261	PS	645	3	11	8	-	20	-	-12	-20	625	643
Nehodiv	578223	KT	78	-	3	7	-	-	-	7	4	82	75
Nekmíř	559270	PS	449	5	5	14	-	9	4	1	1	450	449
Nekvasovy	558095	PJ	186	1	3	5	-	2	-	3	1	187	187
Nemanice	554006	DO	277	3	4	5	-	11	-	-6	-7	270	272
Němčice	599166	DO	128	1	2	4	-	2	-	2	1	129	129
Němčovice	566837	RO	120	-	1	22	-	1	-	21	20	140	122
Nepomuk	558109	PJ	3 803	30	32	87	-	71	2	14	12	3 815	3 808
Netunice	558117	PJ	185	1	-	4	-	1	-	3	4	189	187
Neuměř	554022	DO	145	3	2	-	1	3	-	-2	-1	144	143
Neurazy	558125	PJ	917	9	11	12	-	14	-	-2	-4	913	914
Nevid	541192	RO	173	3	4	5	-	2	-	3	2	175	173
Nevolice	554031	DO	174	1	1	6	-	4	-	2	2	176	176
Nevřeň	559288	PS	264	1	2	15	-	14	-	1	-	264	257
Nezamyslice	578533	KT	227	1	3	3	-	4	-	-1	-3	224	224
Nezbavětice	553590	PM	205	-	5	4	-	5	-	-1	-6	199	205
Nezdice	542296	PJ	216	2	3	1	-	2	-	-1	-2	214	213
Nezdice na Šumavě	556815	KT	316	3	3	10	-	12	-	-2	-2	314	310
Nezdřev	540102	PJ	117	1	-	1	-	8	-	-7	-6	111	111
Nezvěstice	558141	PM	1 442	26	15	33	-	31	1	1	12	1 454	1 450
Nová Ves	599131	DO	141	2	1	-	-	7	-	-7	-6	135	139
Nová Ves	540269	PJ	267	4	2	8	-	9	-	-1	1	268	267
Nové Mitrovce	558176	PJ	316	4	3	6	-	3	-	3	4	320	320
Nový Kramolín	554057	DO	249	1	4	7	-	18	-	-11	-14	235	240
Nýrsko	556831	KT	5 102	44	46	67	3	113	2	-45	-47	5 055	5 069
Nýřany	559300	PS	7 134	67	71	156	7	172	-	-9	-13	7 121	7 117
Obora	559318	PS	491	4	5	16	-	4	-	12	11	502	499
Obora	541443	TC	108	-	2	7	-	1	-	6	4	112	105
Obytce	541915	KT	202	1	5	5	-	2	-	3	-1	201	201
Olbramov	566888	TC	55	-	-	2	-	-	-	2	2	57	56
Olšany	541958	KT	205	-	2	3	-	5	-	-2	-4	201	201
Oplot	539783	PJ	336	5	1	6	-	1	-	5	9	345	344
Osek	560057	RO	1 308	9	13	34	4	40	-	-2	-6	1 302	1 308
Oselce	558184	PJ	339	2	5	13	-	10	-	3	-	339	339
Ostrov u Bezdružic	559326	PS	209	4	1	5	-	1	-	4	7	216	213
Ostrovec-Lhotka	566993	RO	102	-	-	5	-	2	-	3	3	105	107
Ostřetice	578061	KT	67	2	2	4	-	1	-	3	3	70	72

Obce Plzeňského kraje

Tab. 5.1 Pohyb obyvatelstva v obcích Plzeňského kraje v roce 2011 - celkem

6. pokračování

	Kód obce	Okres	Stav k 1. 1.	Narození	Zemřelí	Přistěhovalí z ČR	Přistěhovalí z ciziny	Vystěhovalí do ČR	Vystěhovalí do ciziny	Přírůstek migrací	Přírůstek celkem	Stav k 31. 12.	Stav k 1. 7.
Osvračín	554073	DO	571	8	5	22	1	8	-	15	18	589	584
Ošelín	541681	TC	143	-	1	6	-	13	-	-7	-8	135	139
Otěšice	540293	PJ	154	1	4	2	-	4	-	-2	-5	149	150
Otov	566209	DO	94	-	-	7	-	3	-	4	4	98	95
Pačejov	556912	KT	799	7	15	8	1	14	-	-5	-13	786	788
Pařezov	599182	DO	145	-	1	4	-	5	-	-1	-2	143	147
Pasečnice	554081	DO	194	2	2	2	-	8	-	-6	-6	188	193
Pastuchovice	566781	PS	73	-	-	3	-	4	-	-1	-1	72	69
Pec	554090	DO	246	-	2	6	-	6	-	-	-2	244	246
Pelechý	566373	DO	68	1	2	5	-	-	-	5	4	72	68
Pernarec	559334	PS	776	5	3	16	2	24	-	-6	-4	772	772
Petrovice u Sušice	556921	KT	604	7	5	11	-	16	-	-5	-3	601	600
Planá	561134	TC	5 545	48	48	98	4	122	3	-23	-23	5 522	5 502
Pláně	530336	PS	263	2	3	7	-	4	-	3	2	265	260
Plánice	556955	KT	1 703	11	13	44	1	43	-	2	-	1 703	1 704
Plasy	559351	PS	2 671	23	31	47	-	73	-	-26	-34	2 637	2 657
Plešnice	559369	PS	257	3	3	7	-	6	-	1	1	258	256
Plískov	566861	RO	123	-	1	-	-	6	-	-6	-7	116	117
Plzeň	554791	PM	167 648	1 670	1 773	2 705	407	3 291	64	-243	-346	167 302	167 525
Pňovany	559377	PS	412	8	4	9	-	7	-	2	6	418	415
Poběžovice	554111	DO	1 660	13	9	19	4	29	2	-8	-4	1 656	1 656
Pocinovice	554120	DO	558	5	7	7	1	15	-	-7	-9	549	554
Poděvousy	566365	DO	230	1	2	12	1	6	-	7	6	236	236
Podmokly	551686	KT	173	2	1	1	-	3	-	-2	-1	172	170
Podmokly	560081	RO	274	-	4	8	-	3	-	5	1	275	273
Polánka	553565	PJ	46	1	-	-	-	1	-	-1	-	46	47
Poleň	541788	KT	298	4	4	10	-	6	-	4	4	302	294
Postřekov	554138	DO	1 121	14	6	21	-	21	-	-	8	1 129	1 120
Potvorov	530247	PS	136	1	1	2	-	-	-	2	2	138	137
Prádlo	558231	PJ	277	2	5	9	-	12	-	-3	-6	271	267
Prášily	556084	KT	169	4	-	2	-	2	-	-	4	173	171
Prostiboř	541486	TC	142	3	2	3	-	7	-	-4	-3	139	142
Předenice	540412	PJ	201	2	1	8	-	2	2	4	5	206	205
Předslav	557005	KT	728	9	9	14	-	16	-	-2	-2	726	721
Přehýšov	559393	PS	431	6	8	10	-	18	-	-8	-10	421	422
Přestavilky	530131	PJ	223	1	2	7	-	7	-	-	-1	222	220
Přeštice	558249	PJ	7 226	70	50	152	20	174	32	-34	-14	7 212	7 225
Příchovice	558257	PJ	1 051	10	12	27	-	17	-	10	8	1 059	1 052
Příkosice	579131	RO	403	3	4	15	-	9	-	6	5	408	411
Přimda	561151	TC	1 527	20	9	73	5	75	1	2	13	1 540	1 513
Příšov	567086	PS	291	2	4	7	-	6	2	-1	-3	288	291
Přívětice	560111	RO	193	2	1	9	-	1	-	8	9	202	201
Ptenín	558265	PJ	209	2	6	13	1	12	-	2	-2	207	207
Puclice	554154	DO	341	4	3	10	-	5	-	5	6	347	342
Rabí	557013	KT	501	8	8	7	1	17	-	-9	-9	492	492
Radkovice	540421	PJ	109	2	1	5	-	3	-	2	3	112	113
Radnice	560120	RO	1 762	18	25	47	1	35	-	13	6	1 768	1 762
Raková	566942	RO	222	1	3	9	3	7	1	4	2	224	231
Rejštejn	557021	KT	255	-	2	12	-	8	-	4	2	257	253
Rochlov	559423	PS	248	3	2	14	-	14	-	-	1	249	251
Rokycany	559717	RO	14 097	145	147	238	37	360	9	-94	-96	14 001	14 064
Roupov	558290	PJ	261	3	4	8	-	6	-	2	1	262	262

Obce Plzeňského kraje

Tab. 5.1 Pohyb obyvatelstva v obcích Plzeňského kraje v roce 2011 - celkem

7. pokračování

	Kód obce	Okres	Stav k 1. 1.	Narození	Zemřelí	Přistěhovalí z ČR	Přistěhovalí z ciziny	Vystěhovalí do ČR	Vystěhovalí do ciziny	Přírůstek migrací	Přírůstek celkem	Stav k 31. 12.	Stav k 1. 7.
Rozvadov	561169	TC	795	5	8	23	5	43	1	-16	-19	776	791
Rybnice	559431	PS	491	6	3	17	-	14	-	3	6	497	497
Rybník	554189	DO	195	2	4	7	-	18	-	-11	-13	182	189
Řenče	558303	PJ	901	7	8	18	1	12	-	7	6	907	902
Sebečice	560146	RO	66	-	1	6	-	4	-	2	1	67	69
Seč	558311	PJ	285	-	3	11	-	1	-	10	7	292	288
Sedlec	530271	PS	86	1	-	16	-	7	-	9	10	96	93
Sedliště	540692	PJ	106	-	1	7	-	1	-	6	5	111	109
Semněvice	554201	DO	173	2	4	6	-	1	-	5	3	176	173
Sirá	546488	RO	122	1	2	5	-	3	-	2	1	123	122
Skapce	579467	TC	96	-	4	-	-	2	-	-2	-6	90	93
Skašov	539937	PJ	241	-	4	1	-	2	-	-1	-5	236	238
Skomelno	566845	RO	206	1	2	6	-	4	-	2	1	207	201
Skořice	506664	RO	240	-	1	6	-	-	-	6	5	245	241
Slatina	578436	KT	111	-	5	5	-	1	-	4	-1	110	112
Slatina	566748	PS	72	-	-	3	-	1	-	2	2	74	74
Smědčice	540722	RO	245	2	2	4	-	2	-	2	2	247	245
Soběkury	558346	PJ	619	8	5	9	-	12	-	-3	-	619	619
Soběšice	557099	KT	385	2	5	10	-	4	-	6	3	388	385
Spálené Poříčí	558362	PJ	2 675	33	34	53	3	54	1	1	-	2 675	2 682
Spáňov	554251	DO	188	3	3	7	-	3	-	4	4	192	189
Srbice	554260	DO	391	2	5	17	2	5	-	14	11	402	395
Srby	554278	DO	400	8	2	12	1	13	1	-1	5	405	403
Srby	540676	PJ	174	2	2	2	-	1	-	1	1	175	174
Srní	557111	KT	257	5	2	8	-	7	-	1	4	261	258
Staňkov	554294	DO	3 240	32	26	77	-	80	-	-3	3	3 243	3 241
Staré Sedliště	561185	TC	1 190	18	11	110	2	60	1	51	58	1 248	1 237
Staré Sedlo	561193	TC	241	1	3	20	-	15	-	5	3	244	237
Starý Plzenec	558371	PM	4 775	56	42	145	1	85	3	58	72	4 847	4 823
Stod	558389	PJ	3 739	37	44	87	3	99	4	-13	-20	3 719	3 733
Strašice	560162	RO	2 479	28	33	57	5	66	-	-4	-9	2 470	2 483
Strašín	557129	KT	347	4	3	15	1	17	-	-1	-	347	340
Stráž	554316	DO	237	-	1	8	-	4	-	4	3	240	234
Stráž	561207	TC	1 102	6	9	41	4	35	-	10	7	1 109	1 108
Strážov	557137	KT	1 348	14	13	27	2	27	-	2	3	1 351	1 357
Střelice	540056	PJ	144	1	2	9	-	2	-	7	6	150	145
Stříbro	561215	TC	8 003	62	69	97	9	196	11	-101	-108	7 895	7 968
Střížovice	558401	PJ	364	1	2	10	-	8	-	2	1	365	362
Studánka	561223	TC	484	2	1	14	-	23	-	-9	-8	476	478
Studená	553603	PS	42	-	1	-	-	-	-	-	-1	41	41
Sulislav	561231	TC	214	3	3	4	-	12	2	-10	-10	204	206
Sušice	557153	KT	11 323	107	106	228	4	218	-	14	15	11 338	11 332
Svéradice	557161	KT	357	2	3	6	-	18	-	-12	-13	344	349
Svojkovice	541176	RO	401	3	4	8	-	5	-	3	2	403	400
Svojšín	561258	TC	411	6	3	12	-	13	-	-1	2	413	407
Sytno	557081	TC	374	1	1	6	-	32	2	-28	-28	346	342
Štáhlavy	558427	PM	2 356	18	25	85	-	39	-	46	39	2 395	2 380
Štěnovice	558435	PJ	1 766	13	17	70	1	59	1	11	7	1 773	1 761
Štěnovický Borek	539741	PM	479	6	2	36	-	19	-	17	21	500	483
Štichov	566101	DO	72	1	1	1	-	1	-	-	-	72	73
Štichovice	578797	PS	127	1	2	-	-	2	-	-2	-3	124	126
Štítov	579343	RO	60	-	-	-	-	3	-	-3	-3	57	57

Obce Plzeňského kraje

Tab. 5.1 Pohyb obyvatelstva v obcích Plzeňského kraje v roce 2011 - celkem

8. pokračování

	Kód obce	Okres	Stav k 1. 1.	Narození	Zemřelí	Přistěhovalí z ČR	Přistěhovalí z ciziny	Vystěhovalí do ČR	Vystěhovalí do ciziny	Přírůstek migrací	Přírůstek celkem	Stav k 31. 12.	Stav k 1. 7.
Švihov	557200	KT	1 675	15	19	40	1	31	1	9	5	1 680	1 686
Tachov	560715	TC	12 721	116	110	193	35	270	9	-51	-45	12 676	12 682
Tatiná	578983	PS	234	-	3	8	1	1	-	8	5	239	236
Těně	560189	RO	264	2	3	6	-	4	-	2	1	265	263
Terešov	566802	RO	146	3	3	10	-	4	-	6	6	152	151
Těškov	546526	RO	308	3	6	14	-	10	-	4	1	309	308
Tis u Blatna	559482	PS	96	-	-	1	-	2	-	-1	-1	95	94
Tisová	541621	TC	463	4	5	26	1	18	-	9	8	471	475
Tlučná	559491	PS	2 981	28	32	113	-	76	-	37	33	3 014	2 990
Tlumačov	554341	DO	425	7	2	5	-	11	-	-6	-1	424	424
Tojice	578614	PJ	88	-	-	-	-	-	-	-	-	88	88
Trhanov	554359	DO	552	5	9	13	-	4	-	9	5	557	561
Trnová	559504	PS	830	13	7	26	-	20	-	6	12	842	831
Trokavec	579246	RO	89	2	1	3	-	2	-	1	2	91	90
Trpísty	561291	TC	248	-	4	6	1	11	-	-4	-8	240	242
Třebčice	578592	PJ	110	-	1	5	-	2	-	3	2	112	112
Třemešné	561304	TC	391	-	2	10	-	14	-	-4	-6	385	385
Třemošná	559521	PS	4 849	36	40	131	6	79	1	57	53	4 902	4 895
Tužice	553522	KT	85	2	1	-	-	-	-	-	1	86	87
Týček	546534	RO	205	2	2	-	-	3	-	-3	-3	202	202
Tymákov	558460	PM	815	12	6	47	-	11	-	36	42	857	839
Týnec	541885	KT	324	3	3	9	-	9	-	-	-	324	320
Týniště	539929	PJ	49	-	-	2	-	1	1	-	-	49	48
Úboč	566161	DO	99	2	1	12	-	1	-	11	12	111	102
Úherce	546411	PS	299	4	4	15	-	5	-	10	10	309	300
Újezd	554383	DO	394	5	5	16	-	8	-	8	8	402	401
Újezd nade Mží	566594	PS	84	1	1	9	-	2	-	7	7	91	88
Újezd u Plánice	578321	KT	117	-	3	4	-	6	-	-2	-5	112	111
Újezd u Svatého Kříže	546551	RO	241	-	3	10	-	10	-	-	-3	238	233
Úlice	559555	PS	458	2	8	16	-	7	-	9	3	461	457
Únehle	541435	TC	125	3	2	1	-	3	-	-2	-1	124	125
Únějovice	554391	DO	105	-	1	3	-	2	-	1	-	105	107
Úněšov	559563	PS	566	2	4	21	-	7	-	14	12	578	570
Únětice	540528	PJ	133	-	-	2	-	-	-	2	2	135	135
Úsilov	554405	DO	135	-	1	5	-	2	-	3	2	137	136
Úterý	559571	PS	452	3	4	14	-	10	-	4	3	455	457
Útušice	558486	PJ	641	10	15	31	-	10	-	21	16	657	661
Vejprnice	559580	PS	3 653	34	22	174	1	79	4	92	104	3 757	3 701
Vejvanov	560227	RO	244	3	2	6	-	7	1	-2	-1	243	244
Velečín	578924	PS	65	-	2	5	-	6	-	-1	-3	62	60
Velhartice	557366	KT	890	6	14	9	-	14	-	-5	-13	877	884
Velké Hydčice	557374	KT	239	3	1	27	-	7	-	20	22	261	244
Velký Bor	557382	KT	581	8	4	15	-	14	-	1	5	586	581
Velký Malahov	554413	DO	260	3	3	10	-	7	-	3	3	263	260
Ves Touškov	558494	PJ	318	2	4	18	-	10	-	8	6	324	324
Veselá	560235	RO	273	3	2	10	-	9	-	1	2	275	274
Vídice	554421	DO	169	2	2	11	-	6	-	5	5	174	169
Vísky	579289	RO	48	-	1	-	-	-	-	-	-1	47	47
Vlčí	566691	PJ	70	-	-	1	-	6	-	-5	-5	65	65
Vlčtejn	540706	PJ	96	1	3	2	1	-	-	3	1	97	97
Vlkanov	566250	DO	122	2	1	9	-	4	-	5	6	128	124
Vochov	559601	PS	674	7	3	40	1	25	1	15	19	693	684

Obce Plzeňského kraje

Tab. 5.1 Pohyb obyvatelstva v obcích Plzeňského kraje v roce 2011 - celkem

dokončení

	Kód obce	Okres	Stav k 1. 1.	Narození	Zemřelí	Přistě-hovalí z ČR	Přistě-hovalí z ciziny	Vystě-hovalí do ČR	Vystě-hovalí do ciziny	Přírůstek migrací	Přírůstek celkem	Stav k 31. 12.	Stav k 1. 7.
Volduchy	560251	RO	1 049	14	8	18	-	16	-	2	8	1 057	1 047
Vranov	579491	TC	156	-	5	7	-	3	-	4	-1	155	160
Vrčeň	558559	PJ	332	-	7	9	-	4	-	5	-2	330	335
Vrhavěč	557455	KT	900	10	6	28	-	18	-	10	14	914	909
Vřeskovice	566055	KT	287	4	3	7	-	4	-	3	4	291	285
Vstíř	558567	PJ	447	3	5	25	-	15	-	10	8	455	449
Všehrady	566497	PS	50	1	-	1	-	-	-	1	2	52	52
Všekary	566071	DO	106	1	-	12	-	3	-	9	10	116	110
Všenice	566799	RO	262	4	1	4	-	13	-	-9	-6	256	261
Všepadly	554448	DO	46	-	1	2	-	-	-	2	1	47	48
Všeruby	554456	DO	818	6	7	26	-	20	-	6	5	823	827
Všeruby	559628	PS	1 204	10	12	53	1	16	-	38	36	1 240	1 230
Výrov	566969	PS	456	4	3	4	-	7	-	-3	-2	454	455
Vysoká Líbyně	530280	PS	241	1	3	8	-	5	-	3	1	242	242
Zadní Chodov	541362	TC	278	3	2	6	2	9	-	-1	-	278	275
Zahořany	554464	DO	966	7	9	26	-	17	1	8	6	972	961
Zahrádka	578827	PS	147	-	1	7	-	6	-	1	-	147	148
Záchlumí	541664	TC	403	4	2	11	4	39	1	-25	-23	380	399
Zavlekov	557463	KT	427	5	8	5	-	6	-	-1	-4	423	427
Zbiroh	560260	RO	2 546	20	24	61	2	63	-	-	-4	2 542	2 548
Zborovy	578312	KT	128	-	1	-	-	3	-	-3	-4	124	127
Zbůch	559661	PS	2 165	33	21	53	3	49	1	6	18	2 183	2 178
Zdemyslice	558583	PJ	538	4	4	15	-	13	-	2	2	540	536
Zemětice	558591	PJ	256	5	2	13	-	5	-	8	11	267	259
Zhoř	541460	TC	131	1	1	4	-	8	-	-4	-4	127	129
Zruč-Senec	559679	PS	2 951	30	24	97	2	63	2	34	40	2 991	2 982
Zvíkovec	541061	RO	188	1	3	6	-	3	-	3	1	189	189
Žákava	530182	PJ	404	8	3	23	1	8	1	15	20	424	419
Ždánov	554472	DO	149	-	1	5	-	1	-	4	3	152	149
Ždírec	558605	PJ	450	2	6	9	-	3	-	6	2	452	454
Železná Ruda	557528	KT	1 872	18	8	40	3	102	6	-65	-55	1 817	1 837
Žihle	559695	PS	1 461	13	13	21	2	32	-	-9	-9	1 452	1 452
Žihobce	557536	KT	624	3	8	23	-	15	-	8	3	627	618
Žichovice	557544	KT	676	2	2	10	-	18	-	-8	-8	668	670
Žilov	559709	PS	425	4	2	10	-	6	-	4	6	431	427
Žinkovy	558630	PJ	898	7	27	30	1	27	-	4	-16	882	877
Životice	540137	PJ	51	-	3	-	-	-	-	-	-3	48	49

Obce Plzeňského kraje

Tab. 5.1 Pohyb obyvatelstva v obcích Plzeňského kraje v roce 2011 - muži

	Kód obce	Okres	Stav k 1. 1.	Narození	Zemřelí	Přistěhovalí z ČR	Přistěhovalí z ciziny	Vystěhovalí do ČR	Vystěhovalí do ciziny	Přírůstek migrací	Přírůstek celkem	Stav k 31. 12.	Stav k 1. 7.
Babylon	553433	DO	154	1	-	5	-	3	-	2	3	157	157
Bdeněves	566756	PS	314	6	1	14	-	9	-	5	10	324	315
Běhařov	541842	KT	116	1	1	3	1	2	-	2	2	118	120
Bělá nad Radbuzou	553441	DO	919	5	7	24	-	25	1	-2	-4	915	912
Benešovice	560723	TC	76	1	1	3	-	7	-	-4	-4	72	72
Běšiny	555797	KT	439	4	3	8	-	9	-	-1	-	439	440
Bezděkov	555801	KT	465	5	4	20	-	16	-	4	5	470	474
Bezděkov	541095	RO	56	-	-	3	-	1	-	2	2	58	58
Bezdrůžice	560740	TC	476	2	6	13	-	7	-	6	2	478	474
Bezvěrov	558656	PS	345	1	4	10	-	5	-	5	2	347	346
Bílov	530239	PS	44	-	-	1	-	1	-	-	-	44	44
Biřkov	578088	KT	67	-	-	3	-	4	-	-1	-1	66	67
Blatnice	558672	PS	395	2	4	5	-	12	1	-8	-10	385	389
Blažim	566764	PS	34	1	1	1	-	2	-	-1	-1	33	33
Blížejev	553450	DO	747	6	7	21	1	16	-	6	5	752	751
Blovice	557587	PJ	2 023	20	23	31	1	26	-	6	3	2 026	2 028
Bohy	566471	PS	55	2	-	20	-	4	-	16	18	73	72
Bolešiny	555835	KT	350	5	1	8	-	6	-	2	6	356	351
Bolkov	540463	PJ	28	-	1	-	-	1	-	-1	-2	26	28
Bor	560758	TC	2 097	30	26	58	2	66	-	-6	-2	2 095	2 090
Borovno	566705	PJ	42	1	2	2	-	-	-	2	1	43	44
Borovy	542156	PJ	118	1	1	1	-	-	-	1	1	119	118
Brnířov	566136	DO	188	2	1	7	-	-	-	7	8	196	190
Brod nad Tichou	541605	TC	121	1	1	3	-	1	-	2	2	123	123
Brodeslavy	566489	PS	40	-	-	-	-	-	-	-	-	40	40
Broumov	541401	TC	62	-	1	1	-	-	-	1	-	62	63
Břasy	559725	RO	1 089	10	10	32	2	20	1	13	13	1 102	1 096
Březina	559733	RO	172	2	4	11	-	5	-	6	4	176	176
Břežany	541923	KT	88	2	2	6	-	2	-	4	4	92	93
Bučí	558699	PS	75	-	1	1	-	1	-	-	-1	74	76
Budětice	555894	KT	157	-	3	4	-	5	-	-1	-4	153	156
Bujesily	559741	RO	29	-	1	1	-	-	-	1	-	29	30
Buková	546372	PJ	126	1	-	2	-	3	-	-1	-	126	127
Bukovec	553506	DO	42	2	-	-	-	3	-	-3	-1	41	40
Bukovník	530085	KT	38	2	-	1	-	-	-	1	3	41	40
Bušovice	559750	RO	290	1	6	7	-	3	-	4	-1	289	291
Cebiv	560782	TC	135	3	3	2	-	1	-	1	1	136	136
Cekov	559768	RO	67	-	-	5	-	-	-	5	5	72	68
Ctíboř	579459	TC	171	3	1	6	-	3	1	2	4	175	176
Čachrov	555941	KT	304	3	10	4	-	9	-	-5	-12	292	296
Částkov	560804	TC	170	4	-	7	-	1	-	6	10	180	172
Čečovice	566080	DO	45	1	1	4	-	-	-	4	4	49	49
Čeminy	558711	PS	130	-	1	3	-	4	-	-1	-2	128	127
Čermná	553514	DO	108	-	-	2	-	3	-	-1	-1	107	108
Černíkov	553531	KT	165	-	3	2	-	4	-	-2	-5	160	161
Černíkovice	566632	PS	32	-	-	-	-	1	-	-1	-1	31	32
Černošín	560812	TC	596	2	9	11	1	21	-	-9	-16	580	588
Černovice	566098	DO	82	1	8	11	-	5	-	6	-1	81	85
Čerňovice	530328	PS	65	-	1	6	-	-	-	6	5	70	68
Červené Poříčí	542172	KT	121	1	3	5	-	3	-	2	-	121	121
Česká Bříza	558745	PS	260	7	1	4	-	3	-	1	7	267	268
Česká Kubice	553549	DO	448	8	3	14	4	17	-	1	6	454	460

Obce Plzeňského kraje

Tab. 5.1 Pohyb obyvatelstva v obcích Plzeňského kraje v roce 2011 - muži

1. pokračování

	Kód obce	Okres	Stav k 1. 1.	Narození	Zemřelí	Přistěhovalí z ČR	Přistěhovalí z ciziny	Vystěhovalí do ČR	Vystěhovalí do ciziny	Přírůstek migrací	Přírůstek celkem	Stav k 31. 12.	Stav k 1. 7.
Číhaň	542024	KT	100	-	1	1	-	1	-	-	-1	99	100
Čilá	540927	RO	8	-	-	-	-	-	-	-	-	8	8
Čímice	578495	KT	85	1	1	4	-	1	-	3	3	88	87
Čižice	557641	PJ	248	5	6	5	-	5	-	-	-1	247	246
Čížkov	557650	PJ	356	-	5	6	-	8	-	-2	-7	349	355
Čmelíny	578568	PJ	68	2	1	-	-	-	-	-	1	69	70
Dešenice	556041	KT	353	2	4	7	-	10	-	-3	-5	348	348
Díly	553557	DO	193	1	2	3	1	-	-	4	3	196	195
Dlažov	556068	KT	232	2	1	8	-	3	-	5	6	238	235
Dlouhá Ves	556076	KT	457	3	6	21	-	18	-	3	-	457	463
Dlouhý Újezd	560839	TC	198	3	-	9	1	5	1	4	7	205	197
Dnešice	557668	PJ	435	4	6	8	-	15	-	-7	-9	426	433
Dobršín	530123	KT	50	2	-	3	-	4	-	-1	1	51	51
Dobřany	557676	PJ	3 009	37	25	65	2	81	-	-14	-2	3 007	3 002
Dobříč	558770	PS	198	1	2	6	-	5	-	1	-	198	196
Dobřív	559776	RO	633	8	10	25	-	10	1	14	12	645	641
Dolany	556106	KT	410	6	4	13	1	2	-	12	14	424	417
Dolany	558788	PS	136	2	1	4	-	3	-	1	2	138	135
Dolce	539945	PJ	141	1	3	4	-	2	-	2	-	141	142
Dolní Bělá	558796	PS	205	1	2	5	-	7	-	-2	-3	202	204
Dolní Hradiště	558800	PS	21	1	-	2	-	-	-	2	3	24	23
Dolní Lukavice	557684	PJ	430	4	4	13	5	8	-	10	10	440	437
Domažlice	553425	DO	5 293	44	48	135	5	133	3	4	-	5 293	5 290
Domoraz	578517	KT	29	-	-	-	-	-	-	-	-	29	29
Drahkov	540251	PJ	64	-	1	1	-	-	-	1	-	64	64
Drahoňův Újezd	530379	RO	76	-	1	1	-	5	-	-4	-5	71	72
Drahotín	553573	DO	87	2	-	5	-	2	-	3	5	92	92
Dražeň	578665	PS	74	2	1	1	-	3	-	-2	-1	73	73
Draženov	553581	DO	210	3	3	2	-	6	-	-4	-4	206	212
Dražovice	566683	KT	86	-	2	2	-	4	-	-2	-4	82	83
Druztová	558834	PS	330	4	3	13	-	7	-	6	7	337	333
Dyšina	558851	PM	876	10	16	28	2	24	1	5	-1	875	883
Ejpvovice	559792	RO	325	4	2	6	-	2	1	3	5	330	330
Erpužice	560855	TC	175	2	1	5	-	1	-	4	5	180	177
Frymburk	578525	KT	58	-	1	1	-	5	-	-4	-5	53	55
Halže	560863	TC	497	6	2	15	-	24	1	-10	-6	491	493
Hamry	578240	KT	62	-	-	1	-	-	-	1	1	63	62
Hartmanice	556181	KT	553	3	11	11	1	15	-	-3	-11	542	552
Hejná	541796	KT	96	1	-	1	-	-	-	1	2	98	98
Heřmanova Huť	558869	PS	878	11	9	19	1	7	-	13	15	893	888
Hlavňovice	556203	KT	238	2	4	6	-	2	-	4	2	240	239
Hlince	566390	PS	40	-	-	-	-	6	-	-6	-6	34	36
Hlohová	553620	DO	128	1	-	2	-	1	-	1	2	130	128
Hlohovčice	566641	DO	92	-	1	3	-	2	-	1	-	92	91
Hlohovice	559806	RO	153	1	3	3	-	2	-	1	-1	152	155
Hnačov	542083	KT	57	1	-	1	-	1	-	-	1	58	58
Hněvnice	530221	PS	55	1	-	-	-	-	-	-	1	56	55
Holoubkov	559814	RO	711	6	7	10	-	18	1	-9	-10	701	710
Holovousy	566730	PS	29	-	-	-	-	2	-	-2	-2	27	29
Holýšov	553654	DO	2 442	36	24	47	2	65	1	-17	-5	2 437	2 451
Honezovice	540668	PJ	112	-	3	7	-	3	-	4	1	113	115
Hora Svatého Václava	566276	DO	32	-	2	-	-	1	-	-1	-3	29	30



Obce Plzeňského kraje

Tab. 5.1 Pohyb obyvatelstva v obcích Plzeňského kraje v roce 2011 - muži

2. pokračování

	Kód obce	Okres	Stav k 1. 1.	Narození	Zemřelí	Přistěhovalí z ČR	Přistěhovalí z ciziny	Vystěhovalí do ČR	Vystěhovalí do ciziny	Přírůstek migrací	Přírůstek celkem	Stav k 31. 12.	Stav k 1. 7.
Horažďovice	556254	KT	2 696	27	33	47	1	57	-	-9	-15	2 681	2 693
Horní Bělá	558877	PS	292	4	5	5	-	9	-	-4	-5	287	284
Horní Bříza	558885	PS	2 148	23	34	31	1	40	1	-9	-20	2 128	2 145
Horní Kamenice	553662	DO	110	-	2	2	-	1	-	1	-1	109	109
Horní Kozolupy	541290	TC	127	1	2	4	-	7	-	-3	-4	123	125
Horní Lukavice	539821	PJ	193	1	2	6	-	2	-	4	3	196	194
Horská Kvilda	542091	KT	40	-	-	1	-	6	-	-5	-5	35	36
Horšice	557722	PJ	217	4	1	2	-	4	-	-2	1	218	216
Horšovský Týn	553671	DO	2 452	17	26	52	3	44	-	11	2	2 454	2 446
Hostouň	553689	DO	695	12	12	15	-	18	-	-3	-3	692	696
Hošťka	560898	TC	236	5	1	3	-	12	-	-9	-5	231	234
Hradec	557731	PJ	266	4	-	8	-	7	-	1	5	271	266
Hrádek	556301	KT	695	7	6	18	-	16	-	2	3	698	691
Hrádek	559822	RO	1 464	12	19	27	-	30	-	-3	-10	1 454	1 458
Hradešice	556319	KT	217	-	1	2	-	1	-	1	-	217	217
Hradiště	566179	DO	90	-	1	-	-	-	-	-	-1	89	90
Hradiště	557749	PJ	124	2	2	2	-	2	-	-	-	124	124
Hradiště	541001	RO	15	1	1	2	-	-	-	2	2	17	16
Hromnice	558915	PS	564	8	5	17	1	6	-	12	15	579	569
Hůrky	559849	RO	114	1	2	4	-	-	-	4	3	117	116
Hvozd	558931	PS	119	1	1	12	-	1	-	11	11	130	128
Hvožďany	566331	DO	15	-	2	-	-	-	-	-	-2	13	13
Chanovice	556335	KT	395	2	8	10	-	5	1	4	-2	393	398
Cheznovice	559857	RO	389	4	4	4	-	8	-	-4	-4	385	390
Chlistov	556343	KT	61	-	2	2	-	1	-	1	-1	60	61
Chlum	557773	PJ	110	-	4	3	-	-	-	3	-1	109	110
Chlum	540803	RO	25	-	-	1	-	2	-	-1	-1	24	24
Chlumčany	557781	PJ	1 228	6	11	39	-	23	1	15	10	1 238	1 235
Chlumy	540307	PJ	134	-	-	-	-	2	-	-2	-2	132	134
Chocenice	557803	PJ	286	1	7	4	-	8	-	-4	-10	276	277
Chocomyšl	553727	DO	52	-	1	-	-	1	-	-1	-2	50	51
Chodov	553735	DO	391	4	2	8	-	14	1	-7	-5	386	393
Chodová Planá	560901	TC	970	10	12	9	-	17	2	-10	-12	958	962
Chodská Lhota	553743	DO	212	2	1	1	-	7	-	-6	-5	207	211
Chodský Újezd	560910	TC	393	5	4	10	-	14	-	-4	-3	390	390
Chomle	541141	RO	36	1	1	-	-	-	-	-	-	36	36
Chotěšov	557838	PJ	1 385	12	17	41	1	27	-	15	10	1 395	1 392
Chotíkov	558940	PS	525	5	5	23	-	9	-	14	14	539	538
Chrást	558966	PM	891	11	9	24	1	20	-	5	7	898	886
Chrastavice	553751	DO	189	5	2	5	-	6	-	-1	2	191	191
Chříč	558974	PS	107	-	1	4	-	4	-	-	-1	106	110
Chudenice	556378	KT	381	5	7	9	-	9	-	-	-2	379	386
Chudenín	556386	KT	307	6	3	4	-	6	-	-2	1	308	307
Chválenice	557846	PM	325	5	2	12	-	2	-	10	13	338	332
Janovice nad Úhlavou	556394	KT	1 131	16	14	29	-	35	-	-6	-4	1 127	1 126
Jarov	578541	PJ	128	1	2	2	-	6	-	-4	-5	123	122
Jarov	558982	PS	69	-	1	1	-	7	-	-6	-7	62	62
Javor	541869	KT	38	-	1	2	-	3	-	-1	-2	36	35
Ježovy	541753	KT	115	1	4	9	-	-	-	9	6	121	120
Kaceřov	558991	PS	61	1	-	3	1	2	-	2	3	64	64
Kajejcov	579017	RO	44	-	-	3	-	-	-	3	3	47	47
Kamenec	566811	RO	32	-	-	1	-	1	-	-	-	32	31

Obce Plzeňského kraje

Tab. 5.1 Pohyb obyvatelstva v obcích Plzeňského kraje v roce 2011 - muži

3. pokračování

	Kód obce	Okres	Stav k 1. 1.	Narození	Zemřelí	Přistě-hovalí z ČR	Přistě-hovalí z ciziny	Vystě-hovalí do ČR	Vystě-hovalí do ciziny	Přírůstek migrací	Přírůstek celkem	Stav k 31. 12.	Stav k 1. 7.
Kamenný Újezd	541150	RO	322	4	2	15	-	4	-	11	13	335	330
Kanice	566144	DO	85	1	1	6	-	-	-	6	6	91	88
Kaničky	553778	DO	16	1	1	-	-	2	-	-2	-2	14	14
Kařez	559903	RO	310	3	6	11	-	8	-	3	-	310	307
Kařízek	530361	RO	23	2	1	-	-	-	-	-	1	24	25
Kasejovice	557862	PJ	670	4	10	14	3	15	-	2	-4	666	668
Kašperské Hory	556432	KT	732	8	9	21	-	23	-	-2	-3	729	727
Kaznějov	559008	PS	1 541	11	9	34	2	42	1	-7	-5	1 536	1 540
Kbel	557871	PJ	155	2	1	18	1	2	-	17	18	173	173
Kbelany	538183	PS	42	1	-	1	-	3	-	-2	-1	41	41
Kdyně	553786	DO	2 521	18	31	45	5	43	1	6	-7	2 514	2 519
Kejnice	541826	KT	51	-	1	-	-	1	-	-1	-2	49	49
Klabava	559911	RO	219	4	4	7	-	6	-	1	1	220	219
Kladruby	559920	RO	81	-	-	1	-	5	-	-4	-4	77	77
Kladruby	560928	TC	793	10	7	14	1	17	1	-3	-	793	799
Kláster	557897	PJ	100	2	1	8	-	2	-	6	7	107	106
Klatovy	555771	KT	10 813	107	129	141	16	180	-	-23	-45	10 768	10 801
Klenčí pod Čerchovem	553794	DO	647	5	3	20	-	18	2	-	2	649	645
Klenová	541851	KT	68	1	1	1	-	-	-	1	1	69	69
Kočín	578771	PS	62	-	-	5	-	2	-	3	3	65	61
Kočov	541559	TC	95	2	-	3	1	1	-	3	5	100	96
Kokašice	541494	TC	132	2	1	3	-	5	-	-2	-1	131	131
Kolinec	556467	KT	735	11	12	16	2	17	-	1	-	735	738
Koloveč	553816	DO	499	3	6	15	-	16	-	-1	-4	495	498
Konstantinovy Lázně	560952	TC	448	6	6	12	-	11	-	1	1	449	450
Kopidlo	559024	PS	67	1	-	2	-	-	-	2	3	70	69
Kornatice	579033	RO	83	2	1	4	-	3	-	1	2	85	88
Koryta	559032	PS	67	1	1	2	-	2	-	-	-	67	68
Kostelec	503916	TC	267	2	2	7	-	14	2	-9	-9	258	259
Kotovice	540633	PJ	143	3	1	5	-	6	-	-1	1	144	142
Kout na Šumavě	553824	DO	564	5	6	2	-	15	-	-13	-14	550	547
Kovčín	578177	KT	35	-	-	3	-	-	-	3	3	38	36
Kozlovice	540200	PJ	45	-	1	3	-	-	-	3	2	47	48
Kozojedy	559041	PS	299	1	3	4	-	7	-	-3	-5	294	297
Kozolupy	559059	PS	486	2	3	32	-	14	-	18	17	503	491
Kožlany	559067	PS	708	7	6	10	1	24	-	-13	-12	696	698
Kralovice	559075	PS	1 730	16	17	29	1	35	-	-5	-6	1 724	1 730
Kramolín	557943	PJ	51	1	-	2	-	3	-	-1	-	51	51
Krašovice	559083	PS	198	1	-	3	-	3	-	-	1	199	200
Krsy	559091	PS	108	1	3	11	-	2	-	9	7	115	114
Křelovice	559105	PS	115	-	-	2	-	1	-	1	1	116	116
Křenice	556505	KT	92	3	1	1	-	-	-	1	3	95	93
Křenovy	553832	DO	73	-	-	-	-	-	-	-	-	73	73
Kšice	560979	TC	110	1	-	5	-	2	-	3	4	114	110
Kunějovice	559121	PS	65	1	-	2	-	-	-	2	3	68	67
Kvášňovice	541931	KT	54	-	1	2	-	2	-	-	-1	53	55
Kvíčovice	553841	DO	188	1	1	7	-	2	-	5	5	193	188
Kyšice	559130	PM	426	9	3	9	-	5	-	4	10	436	433
Ledce	559148	PS	366	4	2	13	-	7	-	6	8	374	369
Lesná	561002	TC	241	2	-	3	1	5	-	-1	1	242	244
Lestkov	561011	TC	208	1	3	13	-	3	-	10	8	216	214

Obce Plzeňského kraje

Tab. 5.1 Pohyb obyvatelstva v obcích Plzeňského kraje v roce 2011 - muži

4. pokračování

	Kód obce	Okres	Stav k 1. 1.	Narození	Zemřelí	Přistěhovalí z ČR	Přistěhovalí z ciziny	Vystěhovalí do ČR	Vystěhovalí do ciziny	Přírůstek migrací	Přírůstek celkem	Stav k 31. 12.	Stav k 1. 7.
Letiny	557951	PJ	303	3	7	12	-	5	-	7	3	306	308
Letkov	540561	PM	298	2	-	21	-	8	-	13	15	313	300
Lhota pod Radčem	567001	RO	161	4	1	1	-	5	-	-4	-1	160	161
Lhotka u Radnic	559946	RO	33	2	-	3	-	1	-	2	4	37	35
Lhůta	578606	PM	84	1	1	1	-	-	-	1	1	85	84
Libkov	553859	DO	59	-	1	3	-	-	-	3	2	61	59
Liblín	559954	RO	141	1	3	5	-	2	-	3	1	142	143
Líně	559164	PS	1 185	16	12	37	-	19	-	18	22	1 207	1 199
Lisov	540064	PJ	53	-	-	8	-	4	-	4	4	57	53
Líšina	540617	PJ	87	2	1	1	-	2	-	-1	-	87	87
Líšná	559962	RO	81	1	1	7	-	1	-	6	6	87	82
Líšťany	559172	PS	346	9	2	9	-	15	-	-6	1	347	350
Líté	566420	PS	103	1	-	4	-	2	-	2	3	106	103
Litohlavy	553611	RO	252	2	2	5	-	6	-	-1	-1	251	247
Lochousec	566462	PS	61	-	1	2	-	4	-	-2	-3	58	58
Lom u Tachova	541702	TC	212	2	2	4	-	4	-	-	-	212	211
Lomec	578070	KT	62	2	-	-	-	-	-	-	2	64	64
Losiná	558001	PM	549	14	5	30	-	5	-	25	34	583	557
Loučim	553867	DO	63	1	1	2	-	1	-	1	1	64	62
Louňová	558010	PJ	32	1	-	-	-	1	-	-1	-	32	32
Loza	566446	PS	141	-	1	-	-	1	-	-1	-2	139	140
Lužany	558028	PJ	312	2	4	9	-	5	-	4	2	314	313
Luženičky	553891	DO	168	-	1	8	-	3	-	5	4	172	170
Malý Bor	556629	KT	295	2	3	7	-	7	-	-	-1	294	293
Manětín	559202	PS	584	5	8	14	-	10	1	3	-	584	583
Maňovice	578410	KT	21	-	1	-	-	-	-	-	-1	20	20
Meclov	553913	DO	577	4	6	15	-	15	-	-	-2	575	579
Měčín	556637	KT	593	5	6	10	-	11	-	-1	-2	591	587
Medový Újezd	579009	RO	105	1	3	4	-	4	-	-	-2	103	103
Měcholupy	539716	PJ	102	2	1	6	1	-	-	7	8	110	104
Merklín	558044	PJ	610	8	5	19	-	40	-	-21	-18	592	607
Město Touškov	559211	PS	1 014	9	5	22	-	20	-	2	6	1 020	1 015
Mešno	579084	RO	47	-	1	-	-	-	-	-	-1	46	47
Mezholezy (dříve okres Domažlice)	553921	DO	38	1	3	-	-	4	-	-4	-6	32	33
Mezholezy (dříve okres Horš. Týn)	553930	DO	78	-	-	1	-	2	-	-1	-1	77	77
Mezihoří	578461	KT	34	-	-	-	-	-	-	-	-	34	34
Milavče	553948	DO	284	4	4	2	-	3	-	-1	-1	283	285
Mileč	558052	PJ	203	1	1	9	-	4	-	5	5	208	206
Milínov	530140	PJ	91	2	-	2	-	3	-	-1	1	92	90
Milíře	541532	TC	125	-	1	6	-	4	-	2	1	126	126
Mirošov	559997	RO	1 084	10	17	29	1	21	-	9	2	1 086	1 079
Mířkov	553956	DO	144	1	1	3	-	6	-	-3	-3	141	145
Míšov	546399	PJ	53	-	-	-	-	-	-	-	-	53	53
Mladotice	559237	PS	285	2	2	2	-	7	-	-5	-5	280	278
Mladý Smolivec	558061	PJ	361	3	4	14	-	10	-	4	3	364	363
Mlečice	560006	RO	145	3	4	12	-	3	-	9	8	153	151
Mlýnské Struhadlo	542059	KT	26	-	-	1	-	-	-	1	1	27	27
Mnichov	566292	DO	124	2	1	4	-	2	5	-3	-2	122	123
Močerady	599174	DO	34	-	-	-	-	2	-	-2	-2	32	32
Modrava	542148	KT	33	-	1	5	-	-	-	5	4	37	33

Obce Plzeňského kraje

Tab. 5.1 Pohyb obyvatelstva v obcích Plzeňského kraje v roce 2011 - muži

5. pokračování

	Kód obce	Okres	Stav k 1. 1.	Narození	Zemřelí	Přistě-hovalí z ČR	Přistě-hovalí z ciziny	Vystě-hovalí do ČR	Vystě-hovalí do ciziny	Přírůstek migrací	Přírůstek celkem	Stav k 31. 12.	Stav k 1. 7.
Mohelnice	558079	PJ	31	1	-	-	-	-	-	-	1	32	31
Mochtín	556718	KT	492	2	4	16	-	9	-	7	5	497	494
Mokrosuky	556726	KT	64	-	1	2	-	-	-	2	1	65	64
Mokrouše	540641	PM	97	-	-	3	-	4	-	-1	-1	96	97
Mrákov	553981	DO	582	4	7	9	-	9	-	-	-3	579	579
Mrtník	559245	PS	155	2	-	2	-	5	-	-3	-1	154	158
Mutěnin	553999	DO	123	2	2	7	-	4	-	3	3	126	122
Myslinka	566543	PS	82	-	1	9	-	-	-	9	8	90	87
Myslív	556734	KT	230	3	1	3	-	9	-	-6	-4	226	228
Myslovice	541745	KT	58	-	2	2	-	2	-	-	-2	56	58
Mýto	560014	RO	753	8	10	18	2	11	1	8	6	759	763
Nadryby	559253	PS	54	-	-	3	-	1	-	2	2	56	53
Nalžovské Hory	556751	KT	608	2	12	12	-	7	-	5	-5	603	607
Nebílovy	540340	PJ	161	2	1	4	-	1	-	3	4	165	162
Nečtiny	559261	PS	327	2	5	4	-	8	-	-4	-7	320	326
Nehodiv	578223	KT	37	-	3	3	-	-	-	3	-	37	34
Nekmíř	559270	PS	225	3	2	9	-	4	1	4	5	230	227
Nekvasovy	558095	PJ	95	-	1	3	-	2	-	1	-	95	96
Nemanice	554006	DO	137	1	2	3	-	6	-	-3	-4	133	133
Němčice	599166	DO	71	-	2	2	-	-	-	2	-	71	70
Němčovice	566837	RO	63	-	-	11	-	1	-	10	10	73	64
Nepomuk	558109	PJ	1 959	10	15	39	-	34	2	3	-2	1 957	1 957
Netunice	558117	PJ	92	1	-	3	-	-	-	3	4	96	95
Neuměř	554022	DO	70	2	1	-	1	-	-	1	2	72	70
Neurazy	558125	PJ	503	5	5	6	-	5	-	1	1	504	502
Nevid	541192	RO	84	2	3	1	-	2	-	-1	-2	82	83
Nevolice	554031	DO	82	1	-	4	-	-	-	4	5	87	85
Nevřeň	559288	PS	136	-	2	6	-	3	-	3	1	137	134
Nezamyslice	578533	KT	117	-	1	2	-	2	-	-	-1	116	115
Nezbavětice	553590	PM	104	-	1	3	-	2	-	1	-	104	104
Nezdice	542296	PJ	94	1	-	1	-	1	-	-	1	95	93
Nezdice na Šumavě	556815	KT	159	-	1	6	-	5	-	1	-	159	156
Nezdřev	540102	PJ	63	-	-	1	-	6	-	-5	-5	58	58
Nezvěstice	558141	PM	706	10	9	16	-	14	1	1	2	708	707
Nová Ves	599131	DO	71	2	-	-	-	1	-	-1	1	72	72
Nová Ves	540269	PJ	131	2	1	4	-	5	-	-1	-	131	132
Nové Mitrovice	558176	PJ	172	1	2	4	-	2	-	2	1	173	174
Nový Kramolín	554057	DO	128	1	4	4	-	7	-	-3	-6	122	126
Nýrsko	556831	KT	2 570	21	28	29	2	52	-	-21	-28	2 542	2 557
Nýřany	559300	PS	3 481	32	47	72	7	69	-	10	-5	3 476	3 475
Obora	559318	PS	251	1	1	8	-	-	-	8	8	259	254
Obora	541443	TC	53	-	1	5	-	-	-	5	4	57	52
Obytce	541915	KT	103	-	1	3	-	1	-	2	1	104	103
Olbramov	566888	TC	31	-	-	-	-	-	-	-	-	31	31
Olšany	541958	KT	110	-	2	1	-	3	-	-2	-4	106	107
Oplot	539783	PJ	176	4	1	4	-	-	-	4	7	183	181
Osek	560057	RO	668	5	6	11	1	20	-	-8	-9	659	666
Oselce	558184	PJ	163	2	1	7	-	4	-	3	4	167	168
Ostrov u Bezdružic	559326	PS	98	1	-	3	-	-	-	3	4	102	100
Ostrovec-Lhotka	566993	RO	44	-	-	3	-	1	-	2	2	46	47
Ostřetice	578061	KT	31	2	1	2	-	1	-	1	2	33	34

Obce Plzeňského kraje

Tab. 5.1 Pohyb obyvatelstva v obcích Plzeňského kraje v roce 2011 - muži

6. pokračování

	Kód obce	Okres	Stav k 1. 1.	Narození	Zemřelí	Přistěhovalí z ČR	Přistěhovalí z ciziny	Vystěhovalí do ČR	Vystěhovalí do ciziny	Přírůstek migrací	Přírůstek celkem	Stav k 31. 12.	Stav k 1. 7.
Osvračín	554073	DO	296	7	2	11	-	3	-	8	13	309	307
Ošelín	541681	TC	70	-	-	3	-	5	-	-2	-2	68	69
Otěšice	540293	PJ	75	-	-	1	-	2	-	-1	-1	74	74
Otov	566209	DO	49	-	-	4	-	2	-	2	2	51	49
Pačejov	556912	KT	409	3	6	3	-	9	-	-6	-9	400	401
Pařezov	599182	DO	70	-	-	1	-	1	-	-	-	70	70
Pasečnice	554081	DO	99	1	-	1	-	3	-	-2	-1	98	100
Pastuchovice	566781	PS	36	-	-	1	-	2	-	-1	-1	35	34
Pec	554090	DO	123	-	-	3	-	1	-	2	2	125	124
Pelechý	566373	DO	35	1	-	2	-	-	-	2	3	38	36
Pernarec	559334	PS	388	2	1	9	2	7	-	4	5	393	391
Petrovice u Sušice	556921	KT	314	4	2	5	-	8	-	-3	-1	313	313
Planá	561134	TC	2 730	23	24	44	2	50	-	-4	-5	2 725	2 712
Pláně	530336	PS	136	1	2	3	-	3	-	-	-1	135	134
Plánice	556955	KT	827	3	7	24	-	17	-	7	3	830	829
Plasy	559351	PS	1 354	9	19	23	-	36	-	-13	-23	1 331	1 345
Plešnice	559369	PS	125	2	1	2	-	3	-	-1	-	125	125
Plískov	566861	RO	66	-	-	-	-	5	-	-5	-5	61	62
Plzeň	554791	PM	81 396	859	866	1 302	225	1 640	24	-137	-144	81 252	81 362
Pňovany	559377	PS	208	3	3	7	-	3	-	4	4	212	211
Poběžovice	554111	DO	798	6	5	8	4	10	1	1	2	800	797
Pocinovice	554120	DO	288	1	4	4	1	5	-	-	-3	285	287
Poděvousy	566365	DO	130	-	-	5	1	3	-	3	3	133	133
Podmokly	551686	KT	76	1	-	1	-	1	-	-	1	77	75
Podmokly	560081	RO	140	-	3	4	-	2	-	2	-1	139	140
Polánka	553565	PJ	29	-	-	-	-	-	-	-	-	29	29
Poleň	541788	KT	152	3	1	4	-	1	-	3	5	157	153
Postřekov	554138	DO	569	9	1	11	-	9	-	2	10	579	576
Potvorov	530247	PS	69	1	1	1	-	-	-	1	1	70	69
Prádlo	558231	PJ	167	1	4	4	-	8	-	-4	-7	160	160
Prášily	556084	KT	88	3	-	1	-	1	-	-	3	91	89
Prostiboř	541486	TC	81	1	1	-	-	3	-	-3	-3	78	80
Předence	540412	PJ	96	-	1	5	-	1	1	3	2	98	97
Předslav	557005	KT	346	3	6	6	-	3	-	3	-	346	345
Přehýšov	559393	PS	218	5	5	5	-	10	-	-5	-5	213	213
Přestavilky	530131	PJ	120	-	2	2	-	4	-	-2	-4	116	118
Přeštice	558249	PJ	3 673	37	21	62	16	84	32	-38	-22	3 651	3 660
Příchovice	558257	PJ	530	6	5	11	-	8	-	3	4	534	525
Příkosice	579131	RO	202	2	2	8	-	4	-	4	4	206	207
Přimda	561151	TC	799	12	3	40	2	41	-	1	10	809	794
Příšov	567086	PS	143	1	1	3	-	2	-	1	1	144	144
Přívětice	560111	RO	104	1	-	5	-	-	-	5	6	110	109
Ptenín	558265	PJ	98	1	3	6	-	6	-	-	-2	96	98
Puclice	554154	DO	169	4	1	4	-	1	-	3	6	175	171
Rabí	557013	KT	243	4	4	4	-	8	-	-4	-4	239	237
Radkovice	540421	PJ	61	2	1	3	-	3	-	-	1	62	64
Radnice	560120	RO	882	7	14	23	1	18	-	6	-1	881	881
Raková	566942	RO	109	-	1	6	3	2	1	6	5	114	117
Rejštejn	557021	KT	132	-	2	6	-	5	-	1	-1	131	130
Rochlov	559423	PS	123	1	1	4	-	6	-	-2	-2	121	123
Rokycany	559717	RO	6 928	86	61	108	18	179	1	-54	-29	6 899	6 927
Roupov	558290	PJ	137	2	2	3	-	2	-	1	1	138	136

Obce Plzeňského kraje

Tab. 5.1 Pohyb obyvatelstva v obcích Plzeňského kraje v roce 2011 - muži

7. pokračování

	Kód obce	Okres	Stav k 1. 1.	Narození	Zemřelí	Přistěhovalí z ČR	Přistěhovalí z ciziny	Vystěhovalí do ČR	Vystěhovalí do ciziny	Přírůstek migrací	Přírůstek celkem	Stav k 31. 12.	Stav k 1. 7.
Rozvadov	561169	TC	426	2	4	11	3	26	-	-12	-14	412	423
Rybnice	559431	PS	239	3	2	6	-	6	-	-	1	240	242
Rybník	554189	DO	98	1	1	6	-	8	-	-2	-2	96	96
Řenče	558303	PJ	459	4	3	6	1	5	-	2	3	462	460
Sebečice	560146	RO	39	-	1	3	-	-	-	3	2	41	41
Seč	558311	PJ	134	-	2	7	-	-	-	7	5	139	137
Sedlec	530271	PS	44	-	-	9	-	2	-	7	7	51	49
Sedliště	540692	PJ	58	-	-	2	-	-	-	2	2	60	60
Semněvice	554201	DO	86	2	3	4	-	-	-	4	3	89	87
Sirá	546488	RO	59	1	2	3	-	2	-	1	-	59	58
Skapce	579467	TC	49	-	3	-	-	-	-	-	-3	46	48
Skašov	539937	PJ	114	-	1	-	-	-	-	-	-1	113	114
Skomelno	566845	RO	105	1	1	4	-	3	-	1	1	106	102
Skořice	506664	RO	128	-	1	5	-	-	-	5	4	132	129
Slatina	578436	KT	59	-	1	3	-	1	-	2	1	60	60
Slatina	566748	PS	40	-	-	2	-	1	-	1	1	41	41
Smědčice	540722	RO	113	1	-	2	-	2	-	-	1	114	112
Soběkury	558346	PJ	318	5	3	4	-	5	-	-1	1	319	318
Soběšice	557099	KT	186	1	3	2	-	2	-	-	-2	184	183
Spálené Poříčí	558362	PJ	1 345	17	18	24	2	21	-	5	4	1 349	1 349
Spáňov	554251	DO	101	2	3	4	-	2	-	2	1	102	102
Srbice	554260	DO	198	1	1	7	-	2	-	5	5	203	200
Srby	554278	DO	200	4	1	7	1	7	1	-	3	203	203
Srby	540676	PJ	90	1	1	2	-	1	-	1	1	91	89
Srní	557111	KT	127	3	1	4	-	5	-	-1	1	128	127
Staňkov	554294	DO	1 620	18	16	40	-	36	-	4	6	1 626	1 622
Staré Sedliště	561185	TC	622	12	9	46	1	27	-	20	23	645	645
Staré Sedlo	561193	TC	126	-	1	9	-	8	-	1	-	126	124
Starý Plzenec	558371	PM	2 342	24	20	65	-	38	1	26	30	2 372	2 367
Stod	558389	PJ	1 924	17	20	43	2	51	3	-9	-12	1 912	1 917
Strašice	560162	RO	1 286	8	17	25	3	41	-	-13	-22	1 264	1 279
Strašín	557129	KT	176	2	1	6	-	7	-	-1	-	176	175
Stráž	554316	DO	131	-	-	4	-	4	-	-	-	131	129
Stráž	561207	TC	560	4	5	23	3	16	-	10	9	569	566
Strážov	557137	KT	689	8	8	10	2	11	-	1	1	690	690
Střelice	540056	PJ	69	1	2	5	-	-	-	5	4	73	70
Stříbro	561215	TC	3 976	37	37	37	3	105	11	-76	-76	3 900	3 939
Střížovice	558401	PJ	184	1	2	3	-	3	-	-	-1	183	184
Studánka	561223	TC	253	2	1	6	-	9	-	-3	-2	251	251
Studená	553603	PS	22	-	-	-	-	-	-	-	-	22	22
Sulislav	561231	TC	125	1	2	2	-	11	2	-11	-12	113	115
Sušice	557153	KT	5 446	55	54	112	4	109	-	7	8	5 454	5 461
Svéradice	557161	KT	181	1	2	2	-	11	-	-9	-10	171	178
Svojkovice	541176	RO	206	-	3	3	-	3	-	-	-3	203	204
Svojšín	561258	TC	196	2	2	6	-	7	-	-1	-1	195	192
Sytno	557081	TC	229	-	1	2	-	27	2	-27	-28	201	201
Štáhlavy	558427	PM	1 174	12	17	39	-	15	-	24	19	1 193	1 190
Štěnovice	558435	PJ	881	6	7	29	1	26	1	3	2	883	882
Štěnovický Borek	539741	PM	237	3	1	17	-	9	-	8	10	247	240
Štichov	566101	DO	40	1	1	-	-	-	-	-	-	40	40
Štichovice	578797	PS	65	-	-	-	-	1	-	-1	-1	64	65
Štítov	579343	RO	35	-	-	-	-	1	-	-1	-1	34	34

Obce Plzeňského kraje

Tab. 5.1 Pohyb obyvatelstva v obcích Plzeňského kraje v roce 2011 - muži

8. pokračování

	Kód obce	Okres	Stav k 1. 1.	Narození	Zemřelí	Přistěhovalí z ČR	Přistěhovalí z ciziny	Vystěhovalí do ČR	Vystěhovalí do ciziny	Přírůstek migrací	Přírůstek celkem	Stav k 31. 12.	Stav k 1. 7.
Švihov	557200	KT	836	7	9	17	1	18	-	-	-2	834	838
Tachov	560715	TC	6 283	54	56	83	17	152	7	-59	-61	6 222	6 249
Tatiná	578983	PS	116	-	1	5	-	-	-	5	4	120	117
Těně	560189	RO	127	1	1	2	-	2	-	-	-	127	126
Terešov	566802	RO	69	1	1	7	-	-	-	7	7	76	74
Těškov	546526	RO	142	2	3	6	-	3	-	3	2	144	141
Tis u Blatna	559482	PS	54	-	-	1	-	1	-	-	-	54	53
Tisová	541621	TC	241	3	5	15	1	10	-	6	4	245	248
Tlučná	559491	PS	1 473	11	20	48	-	29	-	19	10	1 483	1 479
Tlumačov	554341	DO	218	4	2	3	-	5	-	-2	-	218	216
Tojice	578614	PJ	44	-	-	-	-	-	-	-	-	44	44
Trhanov	554359	DO	274	2	4	5	-	1	-	4	2	276	279
Trnová	559504	PS	409	9	4	15	-	9	-	6	11	420	412
Trokavec	579246	RO	40	1	1	3	-	-	-	3	3	43	42
Trpísty	561291	TC	135	-	3	3	1	4	-	-	-3	132	130
Třebčice	578592	PJ	70	-	1	3	-	2	-	1	-	70	70
Třemešné	561304	TC	197	-	-	6	-	9	-	-3	-3	194	191
Třemošná	559521	PS	2 416	16	13	64	4	29	1	38	41	2 457	2 448
Tužice	553522	KT	43	2	-	-	-	-	-	-	2	45	45
Týček	546534	RO	96	-	1	-	-	-	-	-	-1	95	95
Tymákov	558460	PM	406	5	5	25	-	5	-	20	20	426	413
Týnec	541885	KT	166	-	1	3	-	5	-	-2	-3	163	162
Týniště	539929	PJ	24	-	-	1	-	-	1	-	-	24	23
Úboč	566161	DO	51	1	-	5	-	-	-	5	6	57	52
Úherce	546411	PS	149	-	1	7	-	3	-	4	3	152	150
Újezd	554383	DO	194	3	2	9	-	6	-	3	4	198	196
Újezd nade Mží	566594	PS	46	1	-	5	-	1	-	4	5	51	48
Újezd u Plánice	578321	KT	67	-	2	2	-	4	-	-2	-4	63	63
Újezd u Svatého Kříže	546551	RO	131	-	1	3	-	1	-	2	1	132	131
Úlice	559555	PS	224	2	4	9	-	3	-	6	4	228	226
Únehle	541435	TC	62	1	-	-	-	-	-	-	1	63	62
Únějovice	554391	DO	57	-	1	2	-	1	-	1	-	57	59
Úněšov	559563	PS	291	1	2	14	-	4	-	10	9	300	293
Únětice	540528	PJ	66	-	-	1	-	-	-	1	1	67	67
Úsilov	554405	DO	70	-	1	3	-	2	-	1	-	70	71
Úterý	559571	PS	221	1	3	9	-	3	-	6	4	225	222
Útušice	558486	PJ	326	6	10	13	-	6	-	7	3	329	332
Vejprnice	559580	PS	1 771	19	11	78	1	37	1	41	49	1 820	1 792
Vejvanov	560227	RO	115	2	1	2	-	3	1	-2	-1	114	114
Velečín	578924	PS	33	-	1	3	-	4	-	-1	-2	31	30
Velhartice	557366	KT	448	2	9	4	-	4	-	-	-7	441	444
Velké Hydčice	557374	KT	116	2	-	13	-	2	-	11	13	129	119
Velký Bor	557382	KT	280	2	1	7	-	7	-	-	1	281	278
Velký Malahov	554413	DO	138	-	1	5	-	3	-	2	1	139	136
Ves Touškov	558494	PJ	163	1	1	11	-	7	-	4	4	167	166
Veselá	560235	RO	144	1	2	4	-	4	-	-	-1	143	144
Vidice	554421	DO	82	1	2	8	-	3	-	5	4	86	84
Vísky	579289	RO	23	-	1	-	-	-	-	-	-1	22	22
Vlčí	566691	PJ	32	-	-	-	-	2	-	-2	-2	30	30
Vlčtejn	540706	PJ	55	-	1	1	1	-	-	2	1	56	55
Vlkanov	566250	DO	63	-	-	6	-	-	-	6	6	69	66
Vochov	559601	PS	328	4	2	20	-	10	-	10	12	340	334

Obce Plzeňského kraje

Tab. 5.1 Pohyb obyvatelstva v obcích Plzeňského kraje v roce 2011 - muži

dokončení

	Kód obce	Okres	Stav k 1. 1.	Narození	Zemřelí	Přistě-hovalí z ČR	Přistě-hovalí z ciziny	Vystě-hovalí do ČR	Vystě-hovalí do ciziny	Přírůstek migrací	Přírůstek celkem	Stav k 31. 12.	Stav k 1. 7.
Volduchy	560251	RO	512	6	7	7	-	5	-	2	1	513	510
Vranov	579491	TC	87	-	2	4	-	2	-	2	-	87	89
Vrčeň	558559	PJ	169	-	3	3	-	2	-	1	-2	167	170
Vrhavěč	557455	KT	453	6	5	12	-	7	-	5	6	459	457
Vřeskovice	566055	KT	151	2	3	4	-	2	-	2	1	152	149
Vstíš	558567	PJ	238	1	3	13	-	9	-	4	2	240	238
Všehrady	566497	PS	26	1	-	1	-	-	-	1	2	28	28
Všekary	566071	DO	60	1	-	8	-	1	-	7	8	68	64
Všenice	566799	RO	129	3	1	2	-	5	-	-3	-1	128	128
Všepadly	554448	DO	25	-	-	2	-	-	-	2	2	27	27
Všeruby	554456	DO	416	3	5	14	-	9	-	5	3	419	420
Všeruby	559628	PS	598	6	6	28	-	10	-	18	18	616	611
Výrov	566969	PS	243	4	2	2	-	2	-	-	2	245	243
Vysoká Líbyně	530280	PS	120	1	2	3	-	1	-	2	1	121	120
Zadní Chodov	541362	TC	151	3	2	1	1	4	-	-2	-1	150	150
Zahořany	554464	DO	484	4	7	14	-	9	1	4	1	485	482
Zahrádka	578827	PS	82	-	1	4	-	3	-	1	-	82	82
Záchlumí	541664	TC	200	1	1	4	1	17	1	-13	-13	187	193
Zavlekov	557463	KT	230	2	3	2	-	2	-	-	-1	229	231
Zbiroh	560260	RO	1 237	11	9	29	1	31	-	-1	1	1 238	1 236
Zborovy	578312	KT	65	-	1	-	-	-	-	-	-1	64	65
Zbůch	559661	PS	1 095	10	10	20	-	21	-	-1	-1	1 094	1 093
Zdemyslice	558583	PJ	276	2	1	8	-	5	-	3	4	280	278
Zemětice	558591	PJ	133	4	2	7	-	2	-	5	7	140	135
Zhoř	541460	TC	69	1	-	3	-	2	-	1	2	71	70
Zruč-Senec	559679	PS	1 452	11	11	43	1	26	1	17	17	1 469	1 466
Zvíkovec	541061	RO	69	1	3	1	-	1	-	-	-2	67	68
Žákava	530182	PJ	214	5	3	13	-	5	-	8	10	224	221
Ždánov	554472	DO	77	-	-	2	-	1	-	1	1	78	77
Ždírec	558605	PJ	228	-	5	5	-	1	-	4	-1	227	231
Železná Ruda	557528	KT	965	12	3	19	2	49	4	-32	-23	942	946
Žihle	559695	PS	736	10	8	7	1	11	-	-3	-1	735	736
Žihobce	557536	KT	298	-	1	12	-	6	-	6	5	303	295
Žichovice	557544	KT	334	-	2	5	-	8	-	-3	-5	329	330
Žilov	559709	PS	213	3	1	4	-	3	-	1	3	216	213
Žinkovy	558630	PJ	440	4	10	9	1	11	-	-1	-7	433	431
Životice	540137	PJ	25	-	1	-	-	-	-	-	-1	24	24



Obce Plzeňského kraje

Tab. 5.1 Pohyb obyvatelstva v obcích Plzeňského kraje v roce 2011 - ženy

	Kód obce	Okres	Stav k 1. 1.	Narození	Zemřelí	Přistěhovalí z ČR	Přistěhovalí z ciziny	Vystěhovalí do ČR	Vystěhovalí do ciziny	Přírůstek migrací	Přírůstek celkem	Stav k 31. 12.	Stav k 1. 7.
Babylon	553433	DO	138	3	3	4	-	6	-	-2	-2	136	138
Bdeněves	566756	PS	298	6	2	19	-	11	1	7	11	309	299
Běhařov	541842	KT	89	-	1	1	-	3	-	-2	-3	86	88
Bělá nad Radbuzou	553441	DO	856	6	6	25	-	31	1	-7	-7	849	849
Benešovice	560723	TC	98	-	-	2	-	4	-	-2	-2	96	95
Běšiny	555797	KT	407	2	6	12	-	8	2	2	-2	405	408
Bezděkov	555801	KT	459	11	2	13	-	13	-	-	9	468	467
Bezděkov	541095	RO	66	-	-	3	-	2	-	1	1	67	67
Bezdrůžice	560740	TC	463	4	2	15	-	14	-	1	3	466	466
Bezvěrov	558656	PS	326	2	2	5	-	5	-	-	-	326	330
Bílov	530239	PS	42	1	-	2	-	1	-	1	2	44	42
Biřkov	578088	KT	71	1	-	3	-	3	-	-	1	72	72
Blatnice	558672	PS	375	4	1	7	-	8	-	-1	2	377	379
Blažim	566764	PS	30	1	-	-	-	3	-	-3	-2	28	28
Blížejov	553450	DO	682	12	5	34	-	20	-	14	21	703	693
Blovice	557587	PJ	2 157	21	28	33	-	41	-	-8	-15	2 142	2 155
Bohy	566471	PS	56	1	2	22	-	-	-	22	21	77	73
Bolešiny	555835	KT	379	2	6	9	2	8	-	3	-1	378	373
Bolkov	540463	PJ	28	1	-	1	-	-	-	1	2	30	29
Bor	560758	TC	2 115	19	23	52	1	70	-	-17	-21	2 094	2 094
Borovno	566705	PJ	46	-	-	-	-	-	-	-	-	46	46
Borovy	542156	PJ	111	1	2	4	-	3	-	1	-	111	112
Brnířov	566136	DO	185	1	1	10	-	1	-	9	9	194	187
Brod nad Tichou	541605	TC	121	1	-	4	-	1	-	3	4	125	124
Brodeslavy	566489	PS	38	-	-	-	-	-	-	-	-	38	38
Broumov	541401	TC	52	1	-	1	-	-	-	1	2	54	53
Břasy	559725	RO	1 097	8	17	41	7	35	-	13	4	1 101	1 090
Březina	559733	RO	156	-	3	10	-	4	-	6	3	159	158
Břežany	541923	KT	85	1	1	7	-	2	-	5	5	90	89
Bučí	558699	PS	78	-	-	1	-	2	-	-1	-1	77	77
Budětice	555894	KT	137	2	1	4	-	2	-	2	3	140	138
Bujesily	559741	RO	31	-	1	1	-	-	-	1	-	31	32
Buková	546372	PJ	106	1	2	2	-	6	-	-4	-5	101	104
Bukovec	553506	DO	58	-	-	-	-	4	-	-4	-4	54	56
Bukovník	530085	KT	45	1	-	-	-	-	-	-	1	46	46
Bušovice	559750	RO	257	3	3	6	-	5	-	1	1	258	258
Cebiv	560782	TC	127	-	2	5	-	1	-	4	2	129	127
Cekov	559768	RO	54	1	1	5	-	2	-	3	3	57	55
Ctíboř	579459	TC	174	-	1	3	-	5	-	-2	-3	171	174
Čachrov	555941	KT	241	2	9	5	-	6	-	-1	-8	233	241
Částkov	560804	TC	169	3	1	10	-	4	-	6	8	177	171
Čečovice	566080	DO	44	1	-	-	-	1	-	-1	-	44	44
Čeminy	558711	PS	117	2	1	5	-	6	-	-1	-	117	113
Čermná	553514	DO	119	2	2	2	-	1	-	1	1	120	118
Černíkov	553531	KT	171	2	2	3	-	1	-	2	2	173	170
Černíkovice	566632	PS	42	-	-	-	-	-	-	-	-	42	42
Černošín	560812	TC	588	8	6	18	2	19	-	1	3	591	592
Černovice	566098	DO	93	-	14	25	-	-	-	25	11	104	102
Čerňovice	530328	PS	65	2	1	9	-	-	-	9	10	75	70
Červené Poříčí	542172	KT	114	-	-	3	-	6	-	-3	-3	111	111
Česká Bříza	558745	PS	279	7	4	9	-	8	-	1	4	283	285
Česká Kubice	553549	DO	391	3	1	24	-	24	-	-	2	393	395

Obce Plzeňského kraje

Tab. 5.1 Pohyb obyvatelstva v obcích Plzeňského kraje v roce 2011 - ženy

1. pokračování

	Kód obce	Okres	Stav k 1. 1.	Narození	Zemřelí	Přistěhovalí z ČR	Přistěhovalí z ciziny	Vystěhovalí do ČR	Vystěhovalí do ciziny	Přírůstek migrací	Přírůstek celkem	Stav k 31. 12.	Stav k 1. 7.
Číhaň	542024	KT	100	-	2	5	-	-	-	5	3	103	105
Čilá	540927	RO	12	-	-	-	-	-	-	-	-	12	12
Čímice	578495	KT	91	2	3	3	-	1	-	2	1	92	93
Čížice	557641	PJ	270	2	-	8	-	21	-	-13	-11	259	262
Čížkov	557650	PJ	321	3	2	7	1	7	-	1	2	323	319
Čmelíny	578568	PJ	49	2	-	2	-	3	-	-1	1	50	50
Dešenice	556041	KT	354	4	4	7	-	20	-	-13	-13	341	344
Díly	553557	DO	192	2	2	7	-	4	-	3	3	195	195
Dlažov	556068	KT	239	4	5	5	1	2	-	4	3	242	238
Dlouhá Ves	556076	KT	373	2	3	10	-	8	-	2	1	374	378
Dlouhý Újezd	560839	TC	169	4	-	7	3	4	-	6	10	179	174
Dnešice	557668	PJ	404	4	3	6	-	16	-	-10	-9	395	396
Dobršíň	530123	KT	56	1	2	1	-	7	-	-6	-7	49	52
Dobřany	557676	PJ	3 095	34	38	90	2	83	-	9	5	3 100	3 109
Dobříč	558770	PS	197	2	2	5	-	4	-	1	1	198	199
Dobřív	559776	RO	605	5	6	19	-	13	-	6	5	610	615
Dolany	556106	KT	419	5	3	15	-	4	-	11	13	432	421
Dolany	558788	PS	137	1	1	5	-	2	-	3	3	140	139
Dolce	539945	PJ	128	2	3	3	-	1	-	2	1	129	130
Dolní Bělá	558796	PS	216	-	2	9	-	5	-	4	2	218	219
Dolní Hradiště	558800	PS	19	-	-	-	-	1	-	-1	-1	18	19
Dolní Lukavice	557684	PJ	425	5	4	19	1	16	-	4	5	430	434
Domažlice	553425	DO	5 744	44	70	137	8	121	4	20	-6	5 738	5 736
Domoraz	578517	KT	22	-	-	1	-	-	-	1	1	23	23
Drahkov	540251	PJ	61	-	1	3	-	2	-	1	-	61	59
Drahoňův Újezd	530379	RO	60	1	-	3	-	2	-	1	2	62	60
Drahotín	553573	DO	85	1	1	6	-	-	-	6	6	91	91
Dražeň	578665	PS	77	2	-	2	-	1	-	1	3	80	80
Draženov	553581	DO	208	2	1	4	-	6	-	-2	-1	207	207
Dražovice	566683	KT	84	1	1	5	-	6	-	-1	-1	83	83
Druztová	558834	PS	344	6	5	19	-	10	-	9	10	354	354
Dyšina	558851	PM	888	11	5	38	-	16	1	21	27	915	912
Ejpvovice	559792	RO	313	2	3	8	-	5	-	3	2	315	316
Erpužice	560855	TC	170	3	2	7	-	7	-	-	1	171	171
Frymburk	578525	KT	57	-	2	-	-	1	-	-1	-3	54	55
Halže	560863	TC	477	7	1	19	1	12	-	8	14	491	488
Hamry	578240	KT	46	1	-	-	-	-	-	-	1	47	47
Hartmanice	556181	KT	516	4	5	12	-	19	-	-7	-8	508	508
Hejtná	541796	KT	80	1	-	5	-	2	-	3	4	84	81
Heřmanova Huť	558869	PS	898	16	6	23	1	19	-	5	15	913	903
Hlavňovice	556203	KT	243	-	1	8	-	3	-	5	4	247	246
Hlince	566390	PS	32	-	-	1	-	1	-	-	-	32	33
Hlohová	553620	DO	121	1	2	4	-	3	-	1	-	121	118
Hlohovčice	566641	DO	91	1	1	2	-	2	-	-	-	91	90
Hlohovice	559806	RO	178	1	5	3	-	1	-	2	-2	176	175
Hnačov	542083	KT	54	1	-	-	-	1	-	-1	-	54	54
Hněvnice	530221	PS	54	-	-	-	-	2	-	-2	-2	52	53
Holoubkov	559814	RO	755	9	2	22	1	18	3	2	9	764	754
Holovousy	566730	PS	32	-	-	-	-	1	-	-1	-1	31	31
Holýšov	553654	DO	2 507	27	18	41	3	54	-	-10	-1	2 506	2 519
Honezovice	540668	PJ	115	3	-	4	-	4	-	-	3	118	114
Hora Svatého Václava	566276	DO	33	-	-	-	-	-	-	-	-	33	33

Obce Plzeňského kraje

Tab. 5.1 Pohyb obyvatelstva v obcích Plzeňského kraje v roce 2011 - ženy

2. pokračování

	Kód obce	Okres	Stav k 1. 1.	Narození	Zemřelí	Přistěhovalí z ČR	Přistěhovalí z ciziny	Vystěhovalí do ČR	Vystěhovalí do ciziny	Přírůstek migrací	Přírůstek celkem	Stav k 31. 12.	Stav k 1. 7.
Horažďovice	556254	KT	2 882	25	22	54	1	54	-	1	4	2 886	2 879
Horní Bělá	558877	PS	278	1	1	4	-	5	-	-1	-1	277	277
Horní Bříza	558885	PS	2 211	21	26	50	-	40	4	6	1	2 212	2 211
Horní Kamenice	553662	DO	123	-	1	4	-	1	-	3	2	125	124
Horní Kozolupy	541290	TC	120	1	1	6	-	12	-	-6	-6	114	115
Horní Lukavice	539821	PJ	195	1	3	6	-	5	-	1	-1	194	188
Horská Kvilda	542091	KT	45	-	-	-	1	5	-	-4	-4	41	42
Horšice	557722	PJ	196	5	-	5	-	5	-	-	5	201	198
Horšovský Týn	553671	DO	2 530	22	14	52	2	70	-	-16	-8	2 522	2 524
Hostouň	553689	DO	631	8	3	21	-	14	-	7	12	643	642
Hošťka	560898	TC	179	5	1	8	-	4	-	4	8	187	184
Hradec	557731	PJ	261	2	3	5	-	9	-	-4	-5	256	262
Hrádek	556301	KT	695	10	10	22	-	19	-	3	3	698	695
Hrádek	559822	RO	1 452	12	18	26	-	37	-	-11	-17	1 435	1 446
Hradešice	556319	KT	215	4	3	-	-	5	-	-5	-4	211	215
Hradiště	566179	DO	81	-	2	1	1	1	-	1	-1	80	79
Hradiště	557749	PJ	102	-	3	5	-	3	-	2	-1	101	100
Hradiště	541001	RO	10	-	-	2	-	-	-	2	2	12	12
Hromnice	558915	PS	545	4	3	26	-	12	-	14	15	560	548
Hůrky	559849	RO	115	2	-	2	-	-	-	2	4	119	118
Hvozd	558931	PS	130	-	1	7	-	1	1	5	4	134	132
Hvožďany	566331	DO	20	-	-	-	-	-	-	-	-	20	20
Chanovice	556335	KT	356	7	3	7	-	8	2	-3	1	357	359
Cheznovice	559857	RO	377	5	1	6	-	3	-	3	7	384	381
Chlístov	556343	KT	58	1	2	3	-	4	-	-1	-2	56	56
Chlum	557773	PJ	112	2	1	2	-	-	-	2	3	115	115
Chlum	540803	RO	22	1	-	-	-	2	-	-2	-1	21	20
Chlumčany	557781	PJ	1 218	12	13	38	1	32	-	7	6	1 224	1 210
Chlumy	540307	PJ	62	-	1	-	-	-	-	-	-1	61	62
Chocenice	557803	PJ	280	4	2	5	-	4	-	1	3	283	282
Chocomyšl	553727	DO	59	1	-	1	-	-	-	1	2	61	60
Chodov	553735	DO	379	5	4	9	-	18	-	-9	-8	371	374
Chodová Planá	560901	TC	908	7	7	13	-	21	-	-8	-8	900	904
Chodská Lhota	553743	DO	218	2	3	1	-	4	-	-3	-4	214	218
Chodský Újezd	560910	TC	388	6	2	9	-	17	1	-9	-5	383	388
Chomle	541141	RO	28	-	-	-	-	-	-	-	-	28	28
Chotěšov	557838	PJ	1 402	13	21	42	5	43	2	2	-6	1 396	1 404
Chotíkov	558940	PS	522	7	5	38	-	12	-	26	28	550	543
Chrást	558966	PM	914	5	7	32	-	27	-	5	3	917	917
Chrastavice	553751	DO	180	3	2	4	-	5	-	-1	-	180	184
Chříč	558974	PS	98	2	-	1	-	2	-	-1	1	99	100
Chudenice	556378	KT	403	4	3	16	-	15	-	1	2	405	404
Chudenín	556386	KT	294	4	5	10	-	7	-	3	2	296	296
Chválenice	557846	PM	307	5	2	12	-	-	-	12	15	322	315
Janovice nad Úhlavou	556394	KT	1 098	17	8	29	4	31	-	2	11	1 109	1 099
Jarov	578541	PJ	110	1	3	3	-	4	-	-1	-3	107	104
Jarov	558982	PS	75	-	1	-	-	5	-	-5	-6	69	69
Javor	541869	KT	41	1	1	1	-	2	-	-1	-1	40	40
Ježovy	541753	KT	115	1	3	4	-	3	-	1	-1	114	115
Kaceřov	558991	PS	60	-	-	2	-	2	-	-	-	60	61
Kajejcov	579017	RO	43	1	-	2	-	-	-	2	3	46	45
Kamenec	566811	RO	26	-	2	2	-	-	-	2	-	26	26

Obce Plzeňského kraje

Tab. 5.1 Pohyb obyvatelstva v obcích Plzeňského kraje v roce 2011 - ženy

3. pokračování

	Kód obce	Okres	Stav k 1. 1.	Narození	Zemřelí	Přistěhovalí z ČR	Přistěhovalí z ciziny	Vystěhovalí do ČR	Vystěhovalí do ciziny	Přírůstek migrací	Přírůstek celkem	Stav k 31. 12.	Stav k 1. 7.
Kamenný Újezd	541150	RO	344	-	1	13	1	9	-	5	4	348	347
Kanice	566144	DO	88	-	2	4	-	1	1	2	-	88	86
Kaničky	553778	DO	16	1	-	-	-	2	-	-2	-1	15	15
Kařez	559903	RO	296	5	3	12	-	9	-	3	5	301	292
Kařízek	530361	RO	27	-	2	-	-	2	-	-2	-4	23	26
Kasejovice	557862	PJ	629	3	7	18	1	12	-	7	3	632	627
Kašperské Hory	556432	KT	760	5	6	29	-	34	-	-5	-6	754	749
Kaznějov	559008	PS	1 611	18	14	37	-	36	1	-	4	1 615	1 616
Kbel	557871	PJ	143	-	1	4	-	3	-	1	-	143	145
Kbelany	538183	PS	56	-	1	4	-	6	-	-2	-3	53	54
Kdyně	553786	DO	2 711	16	30	50	2	47	1	4	-10	2 701	2 707
Kejnice	541826	KT	62	-	-	1	-	1	-	-	-	62	62
Klabava	559911	RO	225	3	2	6	-	9	-	-3	-2	223	226
Kladruby	559920	RO	74	2	-	-	-	4	-	-4	-2	72	71
Kladruby	560928	TC	750	17	16	32	2	24	1	9	10	760	749
Kláster	557897	PJ	85	-	1	9	-	-	-	9	8	93	91
Klatovy	555771	KT	11 769	96	105	186	4	236	3	-49	-58	11 711	11 734
Klenčí pod Čerchovem	553794	DO	646	7	4	24	1	24	1	-	3	649	644
Klenová	541851	KT	55	1	-	2	-	1	-	1	2	57	56
Kočín	578771	PS	56	3	1	8	-	-	-	8	10	66	63
Kočov	541559	TC	105	1	3	4	-	4	-	-	-2	103	103
Kokašice	541494	TC	135	1	-	6	-	5	-	1	2	137	133
Kolinec	556467	KT	724	10	5	17	-	20	-	-3	2	726	725
Koloveč	553816	DO	497	5	8	20	-	10	-	10	7	504	502
Konstantinovy Lázně	560952	TC	485	-	5	19	-	10	-	9	4	489	487
Kopidlo	559024	PS	58	1	1	1	-	-	-	1	1	59	58
Kornatice	579033	RO	76	-	1	5	-	2	-	3	2	78	78
Koryta	559032	PS	65	2	-	3	-	2	-	1	3	68	67
Kostelec	503916	TC	240	4	2	9	-	12	1	-4	-2	238	241
Kotovice	540633	PJ	154	2	-	2	-	4	-	-2	-	154	155
Kout na Šumavě	553824	DO	592	8	5	12	-	20	-	-8	-5	587	584
Kovčín	578177	KT	41	-	-	2	-	-	-	2	2	43	43
Kozlovice	540200	PJ	37	1	1	3	-	-	-	3	3	40	39
Kozojedy	559041	PS	310	1	1	5	-	14	-	-9	-9	301	306
Kozolupy	559059	PS	465	4	3	34	-	16	-	18	19	484	473
Kožlany	559067	PS	710	3	8	8	-	23	-	-15	-20	690	692
Kralovice	559075	PS	1 761	19	15	32	2	38	-	-4	-	1 761	1 754
Kramolín	557943	PJ	66	-	2	1	-	1	-	-	-2	64	64
Krašovice	559083	PS	183	2	6	1	-	1	-	-	-4	179	181
Krsy	559091	PS	106	3	4	9	-	6	-	3	2	108	109
Křelovice	559105	PS	114	1	1	3	-	4	-	-1	-1	113	115
Křenice	556505	KT	91	1	2	3	1	1	-	3	2	93	90
Křenovy	553832	DO	71	-	3	-	-	2	-	-2	-5	66	71
Kšice	560979	TC	99	-	-	7	-	5	-	2	2	101	98
Kunějovice	559121	PS	65	1	2	7	-	1	-	6	5	70	71
Kvášňovice	541931	KT	69	-	-	2	-	3	-	-1	-1	68	68
Kvíčovice	553841	DO	175	-	1	4	1	2	-	3	2	177	173
Kyšice	559130	PM	441	5	1	15	-	9	-	6	10	451	449
Ledce	559148	PS	379	3	1	13	-	3	1	9	11	390	383
Lesná	561002	TC	217	3	1	5	-	8	-	-3	-1	216	216
Lestkov	561011	TC	169	3	-	18	-	6	-	12	15	184	177

Obce Plzeňského kraje

Tab. 5.1 Pohyb obyvatelstva v obcích Plzeňského kraje v roce 2011 - ženy

4. pokračování

	Kód obce	Okres	Stav k 1. 1.	Narození	Zemřelí	Přistěhovalí z ČR	Přistěhovalí z ciziny	Vystěhovalí do ČR	Vystěhovalí do ciziny	Přírůstek migrací	Přírůstek celkem	Stav k 31. 12.	Stav k 1. 7.
Letiny	557951	PJ	320	2	8	22	1	7	-	16	10	330	328
Letkov	540561	PM	282	4	-	17	1	6	3	9	13	295	287
Lhota pod Radčem	567001	RO	163	2	1	3	-	6	-	-3	-2	161	163
Lhotka u Radnic	559946	RO	33	-	-	5	-	5	-	-	-	33	34
Lhůta	578606	PM	85	-	2	-	-	-	-	-	-2	83	85
Libkov	553859	DO	53	2	2	3	-	3	-	-	-	53	55
Liblín	559954	RO	152	1	17	12	-	2	-	10	-6	146	148
Líně	559164	PS	1 233	13	18	50	4	29	1	24	19	1 252	1 248
Lisov	540064	PJ	62	-	1	5	-	6	-	-1	-2	60	58
Líšina	540617	PJ	77	2	2	1	-	1	-	-	-	77	78
Líšná	559962	RO	86	1	2	4	-	1	-	3	2	88	84
Líšťany	559172	PS	366	6	1	18	-	12	-	6	11	377	370
Líté	566420	PS	109	-	3	3	-	2	-	1	-2	107	108
Litohlavy	553611	RO	247	2	3	3	-	4	-	-1	-2	245	244
Lochousice	566462	PS	54	-	-	1	-	1	-	-	-	54	55
Lom u Tachova	541702	TC	204	-	1	-	-	3	-	-3	-4	200	202
Lomec	578070	KT	58	-	-	-	-	1	-	-1	-1	57	57
Losiná	558001	PM	560	4	2	41	-	4	-	37	39	599	573
Loučim	553867	DO	62	2	2	4	-	1	-	3	3	65	62
Louňová	558010	PJ	31	-	2	1	-	-	-	1	-1	30	31
Loza	566446	PS	127	2	1	-	-	1	-	-1	-	127	127
Lužany	558028	PJ	322	3	4	8	-	4	-	4	3	325	326
Luženičky	553891	DO	153	1	1	7	-	4	-	3	3	156	155
Malý Bor	556629	KT	259	2	5	10	-	6	-	4	1	260	259
Manětín	559202	PS	593	5	8	20	-	17	-	3	-	593	593
Maňovice	578410	KT	17	-	-	-	-	-	-	-	-	17	17
Meclov	553913	DO	550	9	3	16	-	15	-	1	7	557	555
Měčín	556637	KT	549	4	3	19	-	21	-	-2	-1	548	547
Medový Újezd	579009	RO	119	-	2	1	-	5	-	-4	-6	113	118
Měcholupy	539716	PJ	103	1	-	2	1	-	-	3	4	107	104
Merklín	558044	PJ	579	3	3	19	1	31	-	-11	-11	568	577
Město Touškov	559211	PS	1 048	9	11	24	1	22	-	3	1	1 049	1 047
Mešno	579084	RO	45	-	-	-	-	-	-	-	-	45	45
Mezholezy (dříve okres Domažlice)	553921	DO	54	-	1	-	-	3	-	-3	-4	50	51
Mezholezy (dříve okres Horš. Týn)	553930	DO	70	-	-	1	-	2	-	-1	-1	69	71
Mezihoří	578461	KT	33	-	-	-	-	-	-	-	-	33	33
Milavče	553948	DO	288	1	6	3	-	2	-	1	-4	284	286
Mileč	558052	PJ	171	2	-	5	-	3	1	1	3	174	170
Milínov	530140	PJ	99	-	1	3	-	2	-	1	-	99	100
Milíře	541532	TC	100	1	-	10	-	4	-	6	7	107	106
Mirošov	559997	RO	1 128	7	36	38	-	29	-	9	-20	1 108	1 120
Mířkov	553956	DO	125	1	-	1	-	6	-	-5	-4	121	126
Míšov	546399	PJ	59	1	-	-	-	-	-	-	1	60	59
Mladotice	559237	PS	273	6	3	5	-	6	-	-1	2	275	273
Mladý Smolivec	558061	PJ	363	4	1	11	-	20	-	-9	-6	357	360
Mlečice	560006	RO	146	4	1	13	-	1	-	12	15	161	150
Mlýnské Struhadlo	542059	KT	22	-	2	2	-	-	-	2	-	22	23
Mnichov	566292	DO	121	1	1	7	1	7	-	1	1	122	119
Močerady	599174	DO	29	1	-	-	-	3	-	-3	-2	27	28
Modrava	542148	KT	28	-	-	6	-	2	-	4	4	32	28

Obce Plzeňského kraje

Tab. 5.1 Pohyb obyvatelstva v obcích Plzeňského kraje v roce 2011 - ženy

5. pokračování

	Kód obce	Okres	Stav k 1. 1.	Narození	Zemřelí	Přistě-hovalí z ČR	Přistě-hovalí z ciziny	Vystě-hovalí do ČR	Vystě-hovalí do ciziny	Přírůstek migrací	Přírůstek celkem	Stav k 31. 12.	Stav k 1. 7.
Mohelnice	558079	PJ	36	1	-	4	-	2	-	2	3	39	38
Mochtín	556718	KT	469	4	9	21	1	14	-	8	3	472	471
Mokrosuky	556726	KT	64	1	1	-	-	-	-	-	-	64	64
Mokrouše	540641	PM	106	-	-	6	-	1	-	5	5	111	109
Mrákov	553981	DO	584	4	8	12	-	7	1	4	-	584	588
Mrtník	559245	PS	185	2	1	6	-	5	-	1	2	187	185
Mutěnin	553999	DO	135	2	1	4	1	8	-	-3	-2	133	132
Myslinka	566543	PS	69	3	-	5	-	-	-	5	8	77	73
Myslív	556734	KT	225	2	-	7	-	5	-	2	4	229	230
Myslovice	541745	KT	60	2	1	4	-	1	-	3	4	64	65
Mýto	560014	RO	742	8	3	26	-	9	-	17	22	764	752
Nadryby	559253	PS	56	-	-	1	-	4	-	-3	-3	53	54
Nalžovské Hory	556751	KT	584	6	3	14	-	10	-	4	7	591	593
Nebílovy	540340	PJ	171	3	4	7	-	1	-	6	5	176	174
Nečtiny	559261	PS	318	1	6	4	-	12	-	-8	-13	305	317
Nehodiv	578223	KT	41	-	-	4	-	-	-	4	4	45	41
Nekmíř	559270	PS	224	2	3	5	-	5	3	-3	-4	220	222
Nekvasovy	558095	PJ	91	1	2	2	-	-	-	2	1	92	91
Nemanice	554006	DO	140	2	2	2	-	5	-	-3	-3	137	139
Němčice	599166	DO	57	1	-	2	-	2	-	-	1	58	59
Němčovice	566837	RO	57	-	1	11	-	-	-	11	10	67	58
Nepomuk	558109	PJ	1 844	20	17	48	-	37	-	11	14	1 858	1 851
Netunice	558117	PJ	93	-	-	1	-	1	-	-	-	93	92
Neuměř	554022	DO	75	1	1	-	-	3	-	-3	-3	72	73
Neurazy	558125	PJ	414	4	6	6	-	9	-	-3	-5	409	412
Nevid	541192	RO	89	1	1	4	-	-	-	4	4	93	90
Nevolice	554031	DO	92	-	1	2	-	4	-	-2	-3	89	91
Nevřeň	559288	PS	128	1	-	9	-	11	-	-2	-1	127	123
Nezamyslice	578533	KT	110	1	2	1	-	2	-	-1	-2	108	109
Nezbavětice	553590	PM	101	-	4	1	-	3	-	-2	-6	95	101
Nezdice	542296	PJ	122	1	3	-	-	1	-	-1	-3	119	120
Nezdice na Šumavě	556815	KT	157	3	2	4	-	7	-	-3	-2	155	154
Nezdřev	540102	PJ	54	1	-	-	-	2	-	-2	-1	53	53
Nezvěstice	558141	PM	736	16	6	17	-	17	-	-	10	746	743
Nová Ves	599131	DO	70	-	1	-	-	6	-	-6	-7	63	67
Nová Ves	540269	PJ	136	2	1	4	-	4	-	-	1	137	135
Nové Mitrovce	558176	PJ	144	3	1	2	-	1	-	1	3	147	146
Nový Kramolín	554057	DO	121	-	-	3	-	11	-	-8	-8	113	114
Nýrsko	556831	KT	2 532	23	18	38	1	61	2	-24	-19	2 513	2 512
Nýřany	559300	PS	3 653	35	24	84	-	103	-	-19	-8	3 645	3 642
Obora	559318	PS	240	3	4	8	-	4	-	4	3	243	245
Obora	541443	TC	55	-	1	2	-	1	-	1	-	55	53
Obytce	541915	KT	99	1	4	2	-	1	-	1	-2	97	98
Olbramov	566888	TC	24	-	-	2	-	-	-	2	2	26	25
Olšany	541958	KT	95	-	-	2	-	2	-	-	-	95	94
Oplot	539783	PJ	160	1	-	2	-	1	-	1	2	162	163
Osek	560057	RO	640	4	7	23	3	20	-	6	3	643	642
Oselce	558184	PJ	176	-	4	6	-	6	-	-	-4	172	171
Ostrov u Bezdružic	559326	PS	111	3	1	2	-	1	-	1	3	114	113
Ostrovec-Lhotka	566993	RO	58	-	-	2	-	1	-	1	1	59	60
Ostřetice	578061	KT	36	-	1	2	-	-	-	2	1	37	38

Obce Plzeňského kraje

Tab. 5.1 Pohyb obyvatelstva v obcích Plzeňského kraje v roce 2011 - ženy

6. pokračování

	Kód obce	Okres	Stav k 1. 1.	Narození	Zemřelí	Přistěhovalí z ČR	Přistěhovalí z ciziny	Vystěhovalí do ČR	Vystěhovalí do ciziny	Přírůstek migrací	Přírůstek celkem	Stav k 31. 12.	Stav k 1. 7.
Osvračín	554073	DO	275	1	3	11	1	5	-	7	5	280	277
Ošelín	541681	TC	73	-	1	3	-	8	-	-5	-6	67	70
Otěšice	540293	PJ	79	1	4	1	-	2	-	-1	-4	75	76
Otov	566209	DO	45	-	-	3	-	1	-	2	2	47	46
Pačejov	556912	KT	390	4	9	5	1	5	-	1	-4	386	387
Pařezov	599182	DO	75	-	1	3	-	4	-	-1	-2	73	77
Pasečnice	554081	DO	95	1	2	1	-	5	-	-4	-5	90	93
Pastuchovice	566781	PS	37	-	-	2	-	2	-	-	-	37	35
Pec	554090	DO	123	-	2	3	-	5	-	-2	-4	119	122
Pelechý	566373	DO	33	-	2	3	-	-	-	3	1	34	32
Pernarec	559334	PS	388	3	2	7	-	17	-	-10	-9	379	381
Petrovice u Sušice	556921	KT	290	3	3	6	-	8	-	-2	-2	288	287
Planá	561134	TC	2 815	25	24	54	2	72	3	-19	-18	2 797	2 790
Pláně	530336	PS	127	1	1	4	-	1	-	3	3	130	126
Plánice	556955	KT	876	8	6	20	1	26	-	-5	-3	873	875
Plasy	559351	PS	1 317	14	12	24	-	37	-	-13	-11	1 306	1 312
Plešnice	559369	PS	132	1	2	5	-	3	-	2	1	133	131
Plískov	566861	RO	57	-	1	-	-	1	-	-1	-2	55	55
Plzeň	554791	PM	86 252	811	907	1 403	182	1 651	40	-106	-202	86 050	86 163
Přovany	559377	PS	204	5	1	2	-	4	-	-2	2	206	204
Poběžovice	554111	DO	862	7	4	11	-	19	1	-9	-6	856	859
Pocinovice	554120	DO	270	4	3	3	-	10	-	-7	-6	264	267
Poděvousy	566365	DO	100	1	2	7	-	3	-	4	3	103	103
Podmokly	551686	KT	97	1	1	-	-	2	-	-2	-2	95	95
Podmokly	560081	RO	134	-	1	4	-	1	-	3	2	136	133
Polánka	553565	PJ	17	1	-	-	-	1	-	-1	-	17	18
Poleň	541788	KT	146	1	3	6	-	5	-	1	-1	145	141
Postřekov	554138	DO	552	5	5	10	-	12	-	-2	-2	550	544
Potvorov	530247	PS	67	-	-	1	-	-	-	1	1	68	68
Prádlo	558231	PJ	110	1	1	5	-	4	-	1	1	111	107
Prášily	556084	KT	81	1	-	1	-	1	-	-	1	82	82
Prostiboř	541486	TC	61	2	1	3	-	4	-	-1	-	61	62
Předenice	540412	PJ	105	2	-	3	-	1	1	1	3	108	108
Předslav	557005	KT	382	6	3	8	-	13	-	-5	-2	380	376
Přehýšov	559393	PS	213	1	3	5	-	8	-	-3	-5	208	209
Přestavilky	530131	PJ	103	1	-	5	-	3	-	2	3	106	102
Přeštice	558249	PJ	3 553	33	29	90	4	90	-	4	8	3 561	3 565
Příchovice	558257	PJ	521	4	7	16	-	9	-	7	4	525	527
Příkosice	579131	RO	201	1	2	7	-	5	-	2	1	202	204
Přimda	561151	TC	728	8	6	33	3	34	1	1	3	731	719
Příšov	567086	PS	148	1	3	4	-	4	2	-2	-4	144	147
Přívětice	560111	RO	89	1	1	4	-	1	-	3	3	92	92
Ptenín	558265	PJ	111	1	3	7	1	6	-	2	-	111	109
Puclice	554154	DO	172	-	2	6	-	4	-	2	-	172	171
Rabí	557013	KT	258	4	4	3	1	9	-	-5	-5	253	255
Radkovice	540421	PJ	48	-	-	2	-	-	-	2	2	50	49
Radnice	560120	RO	880	11	11	24	-	17	-	7	7	887	881
Raková	566942	RO	113	1	2	3	-	5	-	-2	-3	110	114
Rejštejn	557021	KT	123	-	-	6	-	3	-	3	3	126	123
Rochlov	559423	PS	125	2	1	10	-	8	-	2	3	128	128
Rokycany	559717	RO	7 169	59	86	130	19	181	8	-40	-67	7 102	7 137
Roupov	558290	PJ	124	1	2	5	-	4	-	1	-	124	126

Obce Plzeňského kraje

Tab. 5.1 Pohyb obyvatelstva v obcích Plzeňského kraje v roce 2011 - ženy

7. pokračování

	Kód obce	Okres	Stav k 1. 1.	Narození	Zemřelí	Přistěhovalí z ČR	Přistěhovalí z ciziny	Vystěhovalí do ČR	Vystěhovalí do ciziny	Přírůstek migrací	Přírůstek celkem	Stav k 31. 12.	Stav k 1. 7.
Rozvadov	561169	TC	369	3	4	12	2	17	1	-4	-5	364	368
Rybnice	559431	PS	252	3	1	11	-	8	-	3	5	257	255
Rybník	554189	DO	97	1	3	1	-	10	-	-9	-11	86	93
Řeňče	558303	PJ	442	3	5	12	-	7	-	5	3	445	442
Sebečice	560146	RO	27	-	-	3	-	4	-	-1	-1	26	28
Seč	558311	PJ	151	-	1	4	-	1	-	3	2	153	151
Sedlec	530271	PS	42	1	-	7	-	5	-	2	3	45	44
Sedliště	540692	PJ	48	-	1	5	-	1	-	4	3	51	49
Semněvice	554201	DO	87	-	1	2	-	1	-	1	-	87	86
Sirá	546488	RO	63	-	-	2	-	1	-	1	1	64	64
Skapce	579467	TC	47	-	1	-	-	2	-	-2	-3	44	45
Skašov	539937	PJ	127	-	3	1	-	2	-	-1	-4	123	124
Skomelno	566845	RO	101	-	1	2	-	1	-	1	-	101	99
Skořice	506664	RO	112	-	-	1	-	-	-	1	1	113	112
Slatina	578436	KT	52	-	4	2	-	-	-	2	-2	50	52
Slatina	566748	PS	32	-	-	1	-	-	-	1	1	33	33
Smědčice	540722	RO	132	1	2	2	-	-	-	2	1	133	133
Soběkury	558346	PJ	301	3	2	5	-	7	-	-2	-1	300	301
Soběšice	557099	KT	199	1	2	8	-	2	-	6	5	204	202
Spálené Poříčí	558362	PJ	1 330	16	16	29	1	33	1	-4	-4	1 326	1 333
Spáňov	554251	DO	87	1	-	3	-	1	-	2	3	90	87
Srbice	554260	DO	193	1	4	10	2	3	-	9	6	199	195
Srby	554278	DO	200	4	1	5	-	6	-	-1	2	202	200
Srby	540676	PJ	84	1	1	-	-	-	-	-	-	84	85
Srní	557111	KT	130	2	1	4	-	2	-	2	3	133	131
Staňkov	554294	DO	1 620	14	10	37	-	44	-	-7	-3	1 617	1 619
Staré Sedliště	561185	TC	568	6	2	64	1	33	1	31	35	603	592
Staré Sedlo	561193	TC	115	1	2	11	-	7	-	4	3	118	113
Starý Plzenec	558371	PM	2 433	32	22	80	1	47	2	32	42	2 475	2 456
Stod	558389	PJ	1 815	20	24	44	1	48	1	-4	-8	1 807	1 816
Strašice	560162	RO	1 193	20	16	32	2	25	-	9	13	1 206	1 204
Strašín	557129	KT	171	2	2	9	1	10	-	-	-	171	165
Stráž	554316	DO	106	-	1	4	-	-	-	4	3	109	105
Stráž	561207	TC	542	2	4	18	1	19	-	-	-2	540	542
Strážov	557137	KT	659	6	5	17	-	16	-	1	2	661	667
Střelice	540056	PJ	75	-	-	4	-	2	-	2	2	77	75
Stříbro	561215	TC	4 027	25	32	60	6	91	-	-25	-32	3 995	4 029
Střížovice	558401	PJ	180	-	-	7	-	5	-	2	2	182	178
Studánka	561223	TC	231	-	-	8	-	14	-	-6	-6	225	227
Studená	553603	PS	20	-	1	-	-	-	-	-	-1	19	19
Sulislav	561231	TC	89	2	1	2	-	1	-	1	2	91	91
Sušice	557153	KT	5 877	52	52	116	-	109	-	7	7	5 884	5 871
Svéradice	557161	KT	176	1	1	4	-	7	-	-3	-3	173	171
Svojkovice	541176	RO	195	3	1	5	-	2	-	3	5	200	196
Svojšín	561258	TC	215	4	1	6	-	6	-	-	3	218	215
Sytno	557081	TC	145	1	-	4	-	5	-	-1	-	145	141
Štáhlavy	558427	PM	1 182	6	8	46	-	24	-	22	20	1 202	1 190
Štěnovice	558435	PJ	885	7	10	41	-	33	-	8	5	890	879
Štěnovický Borek	539741	PM	242	3	1	19	-	10	-	9	11	253	243
Štichov	566101	DO	32	-	-	1	-	1	-	-	-	32	33
Štichovice	578797	PS	62	1	2	-	-	1	-	-1	-2	60	61
Štítov	579343	RO	25	-	-	-	-	2	-	-2	-2	23	23



Obce Plzeňského kraje

Tab. 5.1 Pohyb obyvatelstva v obcích Plzeňského kraje v roce 2011 - ženy

8. pokračování

	Kód obce	Okres	Stav k 1. 1.	Narození	Zemřelí	Přistěhovalí z ČR	Přistěhovalí z ciziny	Vystěhovalí do ČR	Vystěhovalí do ciziny	Přírůstek migrací	Přírůstek celkem	Stav k 31. 12.	Stav k 1. 7.
Švihov	557200	KT	839	8	10	23	-	13	1	9	7	846	848
Tachov	560715	TC	6 438	62	54	110	18	118	2	8	16	6 454	6 433
Tatiná	578983	PS	118	-	2	3	1	1	-	3	1	119	119
Těně	560189	RO	137	1	2	4	-	2	-	2	1	138	137
Terešov	566802	RO	77	2	2	3	-	4	-	-1	-1	76	77
Těškov	546526	RO	166	1	3	8	-	7	-	1	-1	165	167
Tis u Blatna	559482	PS	42	-	-	-	-	1	-	-1	-1	41	41
Tisová	541621	TC	222	1	-	11	-	8	-	3	4	226	227
Tlučná	559491	PS	1 508	17	12	65	-	47	-	18	23	1 531	1 511
Tlumačov	554341	DO	207	3	-	2	-	6	-	-4	-1	206	208
Tojice	578614	PJ	44	-	-	-	-	-	-	-	-	44	44
Trhanov	554359	DO	278	3	5	8	-	3	-	5	3	281	282
Trnová	559504	PS	421	4	3	11	-	11	-	-	1	422	419
Trokavec	579246	RO	49	1	-	-	-	2	-	-2	-1	48	48
Trpísty	561291	TC	113	-	1	3	-	7	-	-4	-5	108	112
Třebčice	578592	PJ	40	-	-	2	-	-	-	2	2	42	42
Třemešné	561304	TC	194	-	2	4	-	5	-	-1	-3	191	194
Třemošná	559521	PS	2 433	20	27	67	2	50	-	19	12	2 445	2 447
Tužice	553522	KT	42	-	1	-	-	-	-	-	-1	41	42
Týček	546534	RO	109	2	1	-	-	3	-	-3	-2	107	107
Tymákov	558460	PM	409	7	1	22	-	6	-	16	22	431	426
Týnec	541885	KT	158	3	2	6	-	4	-	2	3	161	158
Týniště	539929	PJ	25	-	-	1	-	1	-	-	-	25	25
Úboč	566161	DO	48	1	1	7	-	1	-	6	6	54	50
Úherce	546411	PS	150	4	3	8	-	2	-	6	7	157	150
Újezd	554383	DO	200	2	3	7	-	2	-	5	4	204	205
Újezd nade Mží	566594	PS	38	-	1	4	-	1	-	3	2	40	40
Újezd u Plánice	578321	KT	50	-	1	2	-	2	-	-	-1	49	48
Újezd u Svatého Kříže	546551	RO	110	-	2	7	-	9	-	-2	-4	106	102
Úlice	559555	PS	234	-	4	7	-	4	-	3	-1	233	231
Únehle	541435	TC	63	2	2	1	-	3	-	-2	-2	61	63
Únějovice	554391	DO	48	-	-	1	-	1	-	-	-	48	48
Úněšov	559563	PS	275	1	2	7	-	3	-	4	3	278	277
Únětice	540528	PJ	67	-	-	1	-	-	-	1	1	68	68
Úsilov	554405	DO	65	-	-	2	-	-	-	2	2	67	65
Úterý	559571	PS	231	2	1	5	-	7	-	-2	-1	230	235
Útušice	558486	PJ	315	4	5	18	-	4	-	14	13	328	329
Vejprnice	559580	PS	1 882	15	11	96	-	42	3	51	55	1 937	1 909
Vejvanov	560227	RO	129	1	1	4	-	4	-	-	-	129	130
Velečín	578924	PS	32	-	1	2	-	2	-	-	-1	31	30
Velhartice	557366	KT	442	4	5	5	-	10	-	-5	-6	436	440
Velké Hydčice	557374	KT	123	1	1	14	-	5	-	9	9	132	125
Velký Bor	557382	KT	301	6	3	8	-	7	-	1	4	305	303
Velký Malahov	554413	DO	122	3	2	5	-	4	-	1	2	124	124
Ves Touškov	558494	PJ	155	1	3	7	-	3	-	4	2	157	158
Veselá	560235	RO	129	2	-	6	-	5	-	1	3	132	130
Vídice	554421	DO	87	1	-	3	-	3	-	-	1	88	85
Vísky	579289	RO	25	-	-	-	-	-	-	-	-	25	25
Vlčí	566691	PJ	38	-	-	1	-	4	-	-3	-3	35	35
Vlčtejn	540706	PJ	41	1	2	1	-	-	-	1	-	41	42
Vlkanov	566250	DO	59	2	1	3	-	4	-	-1	-	59	58
Vochov	559601	PS	346	3	1	20	1	15	1	5	7	353	350

Obce Plzeňského kraje

Tab. 5.1 Pohyb obyvatelstva v obcích Plzeňského kraje v roce 2011 - ženy

dokončení

	Kód obce	Okres	Stav k 1. 1.	Narození	Zemřelí	Přistěhovalí z ČR	Přistěhovalí z ciziny	Vystěhovalí do ČR	Vystěhovalí do ciziny	Přírůstek migrací	Přírůstek celkem	Stav k 31. 12.	Stav k 1. 7.
Volduchy	560251	RO	537	8	1	11	-	11	-	-	7	544	537
Vranov	579491	TC	69	-	3	3	-	1	-	2	-1	68	71
Vrčeň	558559	PJ	163	-	4	6	-	2	-	4	-	163	165
Vrhavěč	557455	KT	447	4	1	16	-	11	-	5	8	455	452
Vřeskovice	566055	KT	136	2	-	3	-	2	-	1	3	139	136
Vstíš	558567	PJ	209	2	2	12	-	6	-	6	6	215	211
Všehrady	566497	PS	24	-	-	-	-	-	-	-	-	24	24
Všekary	566071	DO	46	-	-	4	-	2	-	2	2	48	46
Všenice	566799	RO	133	1	-	2	-	8	-	-6	-5	128	133
Všepadly	554448	DO	21	-	1	-	-	-	-	-	-1	20	21
Všeruby	554456	DO	402	3	2	12	-	11	-	1	2	404	407
Všeruby	559628	PS	606	4	6	25	1	6	-	20	18	624	619
Výrov	566969	PS	213	-	1	2	-	5	-	-3	-4	209	212
Vysoká Libyně	530280	PS	121	-	1	5	-	4	-	1	-	121	122
Zadní Chodov	541362	TC	127	-	-	5	1	5	-	1	1	128	125
Zahořany	554464	DO	482	3	2	12	-	8	-	4	5	487	479
Zahrádka	578827	PS	65	-	-	3	-	3	-	-	-	65	66
Záchlumí	541664	TC	203	3	1	7	3	22	-	-12	-10	193	206
Zavlekov	557463	KT	197	3	5	3	-	4	-	-1	-3	194	196
Zbiroh	560260	RO	1 309	9	15	32	1	32	-	1	-5	1 304	1 312
Zborovy	578312	KT	63	-	-	-	-	3	-	-3	-3	60	62
Zbůch	559661	PS	1 070	23	11	33	3	28	1	7	19	1 089	1 085
Zdemyslice	558583	PJ	262	2	3	7	-	8	-	-1	-2	260	258
Zemětice	558591	PJ	123	1	-	6	-	3	-	3	4	127	124
Zhoř	541460	TC	62	-	1	1	-	6	-	-5	-6	56	59
Zruč-Senec	559679	PS	1 499	19	13	54	1	37	1	17	23	1 522	1 516
Zvíkovec	541061	RO	119	-	-	5	-	2	-	3	3	122	121
Žákava	530182	PJ	190	3	-	10	1	3	1	7	10	200	198
Ždánov	554472	DO	72	-	1	3	-	-	-	3	2	74	72
Ždírec	558605	PJ	222	2	1	4	-	2	-	2	3	225	223
Železná Ruda	557528	KT	907	6	5	21	1	53	2	-33	-32	875	891
Žihle	559695	PS	725	3	5	14	1	21	-	-6	-8	717	716
Žihobce	557536	KT	326	3	7	11	-	9	-	2	-2	324	323
Žichovice	557544	KT	342	2	-	5	-	10	-	-5	-3	339	340
Žilov	559709	PS	212	1	1	6	-	3	-	3	3	215	214
Žinkovy	558630	PJ	458	3	17	21	-	16	-	5	-9	449	446
Životice	540137	PJ	26	-	2	-	-	-	-	-	-2	24	25

Obce Plzeňského kraje

Tab. 5.2 Věkové složení obyvatelstva v obcích Plzeňského kraje k 31. 12. 2011 - celkem

	Kód obce	Okres	Celkem	v tom ve věkové skupině		
				0-14	15-64	65+
Babylon	553433	DO	293	47	207	39
Bdeněves	566756	PS	633	124	421	88
Běhařov	541842	KT	204	23	153	28
Bělá nad Radbuzou	553441	DO	1 764	242	1 300	222
Benešovice	560723	TC	168	24	118	26
Běšiny	555797	KT	844	139	566	139
Bezděkov	555801	KT	938	158	633	147
Bezděkov	541095	RO	125	24	81	20
Bezdrůžice	560740	TC	944	146	666	132
Bezvěrov	558656	PS	673	105	469	99
Bílov	530239	PS	88	12	56	20
Biřkov	578088	KT	138	26	87	25
Blatnice	558672	PS	762	120	525	117
Blažim	566764	PS	61	13	43	5
Blížejev	553450	DO	1 455	276	1 026	153
Blovice	557587	PJ	4 168	631	2 818	719
Bohy	566471	PS	150	21	89	40
Bolešiny	555835	KT	734	113	537	84
Bolkov	540463	PJ	56	9	27	20
Bor	560758	TC	4 189	683	3 024	482
Borovno	566705	PJ	89	10	56	23
Borovy	542156	PJ	230	31	159	40
Brnířov	566136	DO	390	69	261	60
Brod nad Tichou	541605	TC	248	36	185	27
Brodeslavy	566489	PS	78	8	53	17
Broumov	541401	TC	116	22	79	15
Břasy	559725	RO	2 203	299	1 500	404
Březina	559733	RO	335	45	220	70
Břežany	541923	KT	182	27	126	29
Bučí	558699	PS	151	21	108	22
Budětice	555894	KT	293	37	190	66
Bujesily	559741	RO	60	5	36	19
Buková	546372	PJ	227	36	140	51
Bukovec	553506	DO	95	16	56	23
Bukovník	530085	KT	87	16	57	14
Bušovice	559750	RO	547	79	367	101
Cebiv	560782	TC	265	41	192	32
Cekov	559768	RO	129	13	94	22
Ctiboř	579459	TC	346	67	252	27
Čachrov	555941	KT	525	64	373	88
Částkov	560804	TC	357	61	246	50
Čečovice	566080	DO	93	24	59	10
Čeminy	558711	PS	245	34	161	50
Čermná	553514	DO	227	25	150	52
Černíkov	553531	KT	333	34	255	44
Černíkovice	566632	PS	73	6	55	12
Černošín	560812	TC	1 171	178	818	175
Černovice	566098	DO	185	22	93	70
Čerňovice	530328	PS	145	20	106	19
Červené Poříčí	542172	KT	232	37	153	42
Česká Bříza	558745	PS	550	88	357	105
Česká Kubice	553549	DO	847	146	593	108
Číhaň	542024	KT	202	31	141	30

Obce Plzeňského kraje

Tab. 5.2 Věkové složení obyvatelstva v obcích Plzeňského kraje k 31. 12. 2011 - celkem

1. pokračování

	Kód obce	Okres	Celkem	v tom ve věkové skupině		
				0-14	15-64	65+
Čilá	540927	RO	20	-	12	8
Čímice	578495	KT	180	16	114	50
Čižice	557641	PJ	506	66	343	97
Čížkov	557650	PJ	672	100	448	124
Čmelíny	578568	PJ	119	17	84	18
Dešenice	556041	KT	689	93	486	110
Díly	553557	DO	391	44	287	60
Dlažov	556068	KT	480	93	322	65
Dlouhá Ves	556076	KT	831	108	585	138
Dlouhý Újezd	560839	TC	384	72	279	33
Dnešice	557668	PJ	821	114	581	126
Dobršín	530123	KT	100	16	74	10
Dobřany	557676	PJ	6 107	1 024	4 262	821
Dobříč	558770	PS	396	48	271	77
Dobřív	559776	RO	1 255	176	879	200
Dolany	556106	KT	856	158	564	134
Dolany	558788	PS	278	43	175	60
Dolce	539945	PJ	270	35	192	43
Dolní Bělá	558796	PS	420	46	296	78
Dolní Hradiště	558800	PS	42	1	33	8
Dolní Lukavice	557684	PJ	870	138	589	143
Domažlice	553425	DO	11 031	1 553	7 637	1 841
Domoraz	578517	KT	52	3	33	16
Drahkov	540251	PJ	125	7	90	28
Drahoňův Újezd	530379	RO	133	17	91	25
Drahotín	553573	DO	183	39	125	19
Dražehň	578665	PS	153	23	113	17
Dražehnov	553581	DO	413	64	292	57
Dražovice	566683	KT	165	25	116	24
Druztová	558834	PS	691	120	459	112
Dýšina	558851	PM	1 790	330	1 205	255
Ejpovice	559792	RO	645	135	420	90
Erpužice	560855	TC	351	56	252	43
Frymburk	578525	KT	107	18	68	21
Halže	560863	TC	982	154	731	97
Hamry	578240	KT	110	8	84	18
Hartmanice	556181	KT	1 050	131	727	192
Hejná	541796	KT	182	20	126	36
Heřmanova Huť	558869	PS	1 806	263	1 244	299
Hlavňovice	556203	KT	487	58	330	99
Hlince	566390	PS	66	5	51	10
Hlohová	553620	DO	251	32	174	45
Hlohovčice	566641	DO	183	19	128	36
Hlohovice	559806	RO	328	36	229	63
Hnačov	542083	KT	112	12	77	23
Hněvnice	530221	PS	108	18	77	13
Holoubkov	559814	RO	1 465	199	1 016	250
Holovousy	566730	PS	58	3	39	16
Holýšov	553654	DO	4 943	801	3 449	693
Honezovice	540668	PJ	231	31	164	36
Hora Svatého Václava	566276	DO	62	7	38	17
Horažďovice	556254	KT	5 567	818	3 749	1 000
Horní Bělá	558877	PS	564	70	381	113

Obce Plzeňského kraje

Tab. 5.2 Věkové složení obyvatelstva v obcích Plzeňského kraje k 31. 12. 2011 - celkem

2. pokračování

	Kód obce	Okres	Celkem	v tom ve věkové skupině		
				0-14	15-64	65+
Horní Bříza	558885	PS	4 340	637	3 032	671
Horní Kamenice	553662	DO	234	30	157	47
Horní Kozolupy	541290	TC	237	26	161	50
Horní Lukavice	539821	PJ	390	57	268	65
Horská Kvilda	542091	KT	76	16	50	10
Horšice	557722	PJ	419	60	307	52
Horšovský Týn	553671	DO	4 976	722	3 543	711
Hostouň	553689	DO	1 335	212	963	160
Hošťka	560898	TC	418	73	300	45
Hradec	557731	PJ	527	74	388	65
Hrádek	556301	KT	1 396	235	950	211
Hrádek	559822	RO	2 889	410	1 958	521
Hradešice	556319	KT	428	64	283	81
Hradiště	566179	DO	169	25	110	34
Hradiště	557749	PJ	225	26	154	45
Hradiště	541001	RO	29	4	16	9
Hromnice	558915	PS	1 139	142	823	174
Hůrky	559849	RO	236	38	153	45
Hvozd	558931	PS	264	41	186	37
Hvoždany	566331	DO	33	1	29	3
Chanovice	556335	KT	750	90	538	122
Cheznovice	559857	RO	769	109	520	140
Chlístov	556343	KT	116	16	76	24
Chlum	557773	PJ	224	48	138	38
Chlum	540803	RO	45	6	24	15
Chlumčany	557781	PJ	2 462	377	1 721	364
Chlumy	540307	PJ	193	14	132	47
Chocenice	557803	PJ	559	85	384	90
Chocomyšl	553727	DO	111	12	78	21
Chodov	553735	DO	757	114	526	117
Chodová Planá	560901	TC	1 858	284	1 373	201
Chodská Lhota	553743	DO	421	78	284	59
Chodský Újezd	560910	TC	773	114	562	97
Chomle	541141	RO	64	8	34	22
Chotěšov	557838	PJ	2 791	440	1 905	446
Chotíkov	558940	PS	1 089	179	779	131
Chrást	558966	PM	1 815	255	1 226	334
Chrastavice	553751	DO	371	60	268	43
Chříč	558974	PS	205	23	145	37
Chudenice	556378	KT	784	130	528	126
Chudenín	556386	KT	604	101	444	59
Chválenice	557846	PM	660	126	461	73
Janovice nad Úhlavou	556394	KT	2 236	370	1 583	283
Jarov	578541	PJ	230	25	152	53
Jarov	558982	PS	131	21	78	32
Javor	541869	KT	76	9	54	13
Ježovy	541753	KT	235	34	159	42
Kaceřov	558991	PS	124	21	94	9
Kakejcov	579017	RO	93	12	64	17
Kamenec	566811	RO	58	9	43	6
Kamenný Újezd	541150	RO	683	98	460	125
Kanice	566144	DO	179	18	133	28
Kaničky	553778	DO	29	4	20	5

Obce Plzeňského kraje

Tab. 5.2 Věkové složení obyvatelstva v obcích Plzeňského kraje k 31. 12. 2011 - celkem

3. pokračování

	Kód obce	Okres	Celkem	v tom ve věkové skupině		
				0-14	15-64	65+
Kařez	559903	RO	611	96	419	96
Kařízek	530361	RO	47	9	29	9
Kasejovice	557862	PJ	1 298	173	884	241
Kašperské Hory	556432	KT	1 483	177	1 042	264
Kaznějov	559008	PS	3 151	512	2 181	458
Kbel	557871	PJ	316	46	206	64
Kbelany	538183	PS	94	10	72	12
Kdyně	553786	DO	5 215	797	3 488	930
Kejnice	541826	KT	111	17	70	24
Klabava	559911	RO	443	49	304	90
Kladruby	559920	RO	149	13	113	23
Kladruby	560928	TC	1 553	267	1 123	163
Kláster	557897	PJ	200	36	129	35
Klatovy	555771	KT	22 479	3 101	15 335	4 043
Klenčí pod Čerchovem	553794	DO	1 298	214	895	189
Klenová	541851	KT	126	19	84	23
Kočín	578771	PS	131	15	104	12
Kočov	541559	TC	203	39	139	25
Kokašice	541494	TC	268	44	197	27
Kolinec	556467	KT	1 461	214	1 003	244
Koloveč	553816	DO	999	141	698	160
Konstantinovy Lázně	560952	TC	938	111	642	185
Kopidlo	559024	PS	129	21	77	31
Kornatice	579033	RO	163	28	118	17
Koryta	559032	PS	135	20	89	26
Kostelec	503916	TC	496	80	361	55
Kotovice	540633	PJ	298	45	211	42
Kout na Šumavě	553824	DO	1 137	164	799	174
Kovčín	578177	KT	81	7	53	21
Kozlovice	540200	PJ	87	14	62	11
Kozojedy	559041	PS	595	66	409	120
Kozolupy	559059	PS	987	116	725	146
Kožlany	559067	PS	1 386	187	991	208
Kralovice	559075	PS	3 485	504	2 415	566
Kramolín	557943	PJ	115	18	78	19
Krašovice	559083	PS	378	45	264	69
Krsy	559091	PS	223	35	158	30
Křelovice	559105	PS	229	32	164	33
Křenice	556505	KT	188	33	114	41
Křenovy	553832	DO	139	19	98	22
Kšice	560979	TC	215	31	154	30
Kunějovice	559121	PS	138	26	100	12
Kvášňovice	541931	KT	121	13	78	30
Kvíčovice	553841	DO	370	48	270	52
Kyšice	559130	PM	887	158	608	121
Ledce	559148	PS	764	110	532	122
Lesná	561002	TC	458	61	348	49
Lestkov	561011	TC	400	72	267	61
Letiny	557951	PJ	636	91	424	121
Letkov	540561	PM	608	105	419	84
Lhota pod Radčem	567001	RO	321	54	228	39
Lhotka u Radnic	559946	RO	70	8	53	9
Lhůta	578606	PM	168	29	106	33

Obce Plzeňského kraje

Tab. 5.2 Věkové složení obyvatelstva v obcích Plzeňského kraje k 31. 12. 2011 - celkem

4. pokračování

	Kód obce	Okres	Celkem	v tom ve věkové skupině		
				0-14	15-64	65+
Libkov	553859	DO	114	23	78	13
Liblín	559954	RO	288	14	171	103
Líně	559164	PS	2 459	369	1 711	379
Lisov	540064	PJ	117	17	76	24
Líšina	540617	PJ	164	26	98	40
Líšná	559962	RO	175	30	115	30
Líšťany	559172	PS	724	138	513	73
Líté	566420	PS	213	30	149	34
Litohlavy	553611	RO	496	61	337	98
Lochousice	566462	PS	112	15	89	8
Lom u Tachova	541702	TC	412	78	298	36
Lomec	578070	KT	121	24	83	14
Losiná	558001	PM	1 182	187	828	167
Loučim	553867	DO	129	26	74	29
Louňová	558010	PJ	62	6	45	11
Loza	566446	PS	266	36	191	39
Lužany	558028	PJ	639	96	418	125
Luženičky	553891	DO	328	71	221	36
Malý Bor	556629	KT	554	64	390	100
Manětín	559202	PS	1 177	165	825	187
Maňovice	578410	KT	37	3	28	6
Meclov	553913	DO	1 132	189	819	124
Měčín	556637	KT	1 139	160	788	191
Medový Újezd	579009	RO	216	28	132	56
Měcholupy	539716	PJ	217	22	157	38
Merklín	558044	PJ	1 160	183	809	168
Město Touškov	559211	PS	2 069	382	1 397	290
Mešno	579084	RO	91	10	67	14
Mezholezy (dříve okres Domažlice)	553921	DO	82	10	60	12
Mezholezy (dříve okres Horšovský Týn)	553930	DO	146	21	104	21
Mezihoří	578461	KT	67	8	50	9
Milavče	553948	DO	567	94	374	99
Mileč	558052	PJ	382	38	269	75
Milínov	530140	PJ	191	26	129	36
Milíře	541532	TC	233	33	190	10
Mirošov	559997	RO	2 194	272	1 429	493
Mířkov	553956	DO	262	35	187	40
Míšov	546399	PJ	113	12	79	22
Mladotice	559237	PS	555	87	375	93
Mladý Smolivec	558061	PJ	721	95	492	134
Mlečice	560006	RO	314	41	223	50
Mlýnské Struhadlo	542059	KT	49	3	33	13
Mnichov	566292	DO	244	48	163	33
Močerady	599174	DO	59	4	42	13
Modrava	542148	KT	69	13	47	9
Mohelnice	558079	PJ	71	7	48	16
Mochtín	556718	KT	969	168	640	161
Mokrosuky	556726	KT	129	17	75	37
Mokrouše	540641	PM	207	33	141	33
Mrákov	553981	DO	1 163	173	811	179
Mrtník	559245	PS	341	47	248	46
Mutěnin	553999	DO	259	43	171	45
Myslínka	566543	PS	167	35	114	18

Obce Plzeňského kraje

Tab. 5.2 Věkové složení obyvatelstva v obcích Plzeňského kraje k 31. 12. 2011 - celkem

5. pokračování

	Kód obce	Okres	Celkem	v tom ve věkové skupině		
				0-14	15-64	65+
Myslív	556734	KT	455	60	305	90
Myslovice	541745	KT	120	16	78	26
Mýto	560014	RO	1 523	194	1 070	259
Nadryby	559253	PS	109	15	83	11
Nalžovské Hory	556751	KT	1 194	151	808	235
Nebílovy	540340	PJ	341	51	228	62
Nečtiny	559261	PS	625	71	432	122
Nehodiv	578223	KT	82	13	52	17
Nekmíř	559270	PS	450	58	314	78
Nekvasovy	558095	PJ	187	27	117	43
Nemanice	554006	DO	270	43	203	24
Němčice	599166	DO	129	21	85	23
Němčovice	566837	RO	140	34	93	13
Nepomuk	558109	PJ	3 815	585	2 696	534
Netunice	558117	PJ	189	40	109	40
Neuměř	554022	DO	144	23	89	32
Neurazy	558125	PJ	913	103	632	178
Nevid	541192	RO	175	28	121	26
Nevolice	554031	DO	176	24	134	18
Nevřeň	559288	PS	264	46	186	32
Nezamyslice	578533	KT	224	23	158	43
Nezbavětice	553590	PM	199	25	143	31
Nezdice	542296	PJ	214	29	147	38
Nezdice na Šumavě	556815	KT	314	27	197	90
Nezdřev	540102	PJ	111	13	84	14
Nezvěstice	558141	PM	1 454	216	971	267
Nová Ves	599131	DO	135	13	99	23
Nová Ves	540269	PJ	268	53	182	33
Nové Mitrovce	558176	PJ	320	46	209	65
Nový Kramolín	554057	DO	235	36	169	30
Nýrsko	556831	KT	5 055	731	3 608	716
Nýřany	559300	PS	7 121	1 116	4 938	1 067
Obora	559318	PS	502	79	328	95
Obora	541443	TC	112	17	84	11
Obytce	541915	KT	201	33	146	22
Olbramov	566888	TC	57	3	44	10
Olšany	541958	KT	201	15	148	38
Oplot	539783	PJ	345	52	243	50
Osek	560057	RO	1 302	221	912	169
Oselce	558184	PJ	339	30	227	82
Ostrov u Bezdržic	559326	PS	216	36	149	31
Ostrovec-Lhotka	566993	RO	105	15	70	20
Ostřetice	578061	KT	70	14	45	11
Osvračín	554073	DO	589	102	402	85
Ošelín	541681	TC	135	17	101	17
Otěšice	540293	PJ	149	15	101	33
Otov	566209	DO	98	12	71	15
Pačejov	556912	KT	786	112	508	166
Pařezov	599182	DO	143	28	94	21
Pasečnice	554081	DO	188	16	140	32
Pastuchovice	566781	PS	72	12	41	19
Pec	554090	DO	244	36	153	55
Pelechy	566373	DO	72	6	53	13



Obce Plzeňského kraje

Tab. 5.2 Věkové složení obyvatelstva v obcích Plzeňského kraje k 31. 12. 2011 - celkem

6. pokračování

	Kód obce	Okres	Celkem	v tom ve věkové skupině		
				0-14	15-64	65+
Pernarec	559334	PS	772	102	580	90
Petrovice u Sušice	556921	KT	601	82	419	100
Planá	561134	TC	5 522	791	3 937	794
Pláně	530336	PS	265	40	177	48
Plánice	556955	KT	1 703	243	1 171	289
Plasy	559351	PS	2 637	356	1 829	452
Plešnice	559369	PS	258	45	192	21
Plískov	566861	RO	116	14	74	28
Plzeň	554791	PM	167 302	22 134	114 039	31 129
Pňovany	559377	PS	418	58	280	80
Poběžovice	554111	DO	1 656	245	1 168	243
Pocinovice	554120	DO	549	75	389	85
Poděvousy	566365	DO	236	27	165	44
Podmokly	551686	KT	172	26	119	27
Podmokly	560081	RO	275	45	177	53
Polánka	553565	PJ	46	4	34	8
Poleň	541788	KT	302	44	203	55
Postřekov	554138	DO	1 129	136	780	213
Potvorov	530247	PS	138	16	96	26
Prádlo	558231	PJ	271	26	193	52
Prášily	556084	KT	173	31	127	15
Prostiboř	541486	TC	139	15	104	20
Předenice	540412	PJ	206	29	148	29
Předslav	557005	KT	726	127	490	109
Přehýšov	559393	PS	421	48	298	75
Přestavlký	530131	PJ	222	27	154	41
Přeštice	558249	PJ	7 212	979	5 079	1 154
Přichovice	558257	PJ	1 059	185	710	164
Příkosice	579131	RO	408	67	262	79
Přimda	561151	TC	1 540	296	1 069	175
Příšov	567086	PS	288	49	196	43
Přívětice	560111	RO	202	21	137	44
Ptenín	558265	PJ	207	25	132	50
Puclice	554154	DO	347	57	230	60
Rabí	557013	KT	492	68	325	99
Radkovice	540421	PJ	112	18	78	16
Radnice	560120	RO	1 768	234	1 225	309
Raková	566942	RO	224	32	161	31
Rejštejn	557021	KT	257	27	186	44
Rochlov	559423	PS	249	38	176	35
Rokycany	559717	RO	14 001	1 943	9 683	2 375
Roupov	558290	PJ	262	32	167	63
Rozvadov	561169	TC	776	103	590	83
Rybnice	559431	PS	497	86	344	67
Rybník	554189	DO	182	29	129	24
Řenče	558303	PJ	907	130	630	147
Sebečice	560146	RO	67	3	42	22
Seč	558311	PJ	292	39	212	41
Sedlec	530271	PS	96	19	62	15
Sedliště	540692	PJ	111	7	79	25
Semněvice	554201	DO	176	50	108	18
Sirá	546488	RO	123	23	76	24
Skapce	579467	TC	90	13	63	14

Obce Plzeňského kraje

Tab. 5.2 Věkové složení obyvatelstva v obcích Plzeňského kraje k 31. 12. 2011 - celkem

7. pokračování

	Kód obce	Okres	Celkem	v tom ve věkové skupině		
				0-14	15-64	65+
Skašov	539937	PJ	236	33	160	43
Skomelno	566845	RO	207	25	139	43
Skořice	506664	RO	245	33	169	43
Slatina	578436	KT	110	10	78	22
Slatina	566748	PS	74	9	46	19
Smědčice	540722	RO	247	55	169	23
Soběkury	558346	PJ	619	87	422	110
Soběšice	557099	KT	388	46	249	93
Spálené Poříčí	558362	PJ	2 675	421	1 825	429
Spáňov	554251	DO	192	35	130	27
Srbice	554260	DO	402	49	282	71
Srby	554278	DO	405	61	288	56
Srby	540676	PJ	175	13	120	42
Srní	557111	KT	261	29	190	42
Staňkov	554294	DO	3 243	504	2 222	517
Staré Sedliště	561185	TC	1 248	273	862	113
Staré Sedlo	561193	TC	244	30	179	35
Starý Plzenec	558371	PM	4 847	717	3 317	813
Stod	558389	PJ	3 719	495	2 590	634
Strašice	560162	RO	2 470	362	1 764	344
Strašín	557129	KT	347	44	231	72
Stráž	554316	DO	240	30	178	32
Stráž	561207	TC	1 109	172	804	133
Strážov	557137	KT	1 351	202	903	246
Střelice	540056	PJ	150	28	105	17
Stříbro	561215	TC	7 895	1 045	5 706	1 144
Střížovice	558401	PJ	365	56	251	58
Studánka	561223	TC	476	90	325	61
Studená	553603	PS	41	2	31	8
Sulislav	561231	TC	204	32	147	25
Sušice	557153	KT	11 338	1 640	7 623	2 075
Svéradice	557161	KT	344	44	234	66
Svojkovice	541176	RO	403	56	286	61
Svojšíň	561258	TC	413	65	296	52
Sytno	557081	TC	346	34	272	40
Štáhlavy	558427	PM	2 395	356	1 589	450
Štěnovice	558435	PJ	1 773	301	1 229	243
Štěnovický Borek	539741	PM	500	94	331	75
Štichov	566101	DO	72	7	50	15
Štichovice	578797	PS	124	16	85	23
Štítov	579343	RO	57	6	42	9
Švihov	557200	KT	1 680	263	1 110	307
Tachov	560715	TC	12 676	1 712	9 158	1 806
Tatiná	578983	PS	239	35	156	48
Těně	560189	RO	265	33	177	55
Terešov	566802	RO	152	19	108	25
Těškov	546526	RO	309	42	206	61
Tis u Blatna	559482	PS	95	13	65	17
Tisová	541621	TC	471	76	337	58
Tlučná	559491	PS	3 014	553	2 029	432
Tlumačov	554341	DO	424	68	280	76
Tojice	578614	PJ	88	9	57	22
Trhanov	554359	DO	557	89	375	93

Obce Plzeňského kraje

Tab. 5.2 Věkové složení obyvatelstva v obcích Plzeňského kraje k 31. 12. 2011 - celkem

8. pokračování

	Kód obce	Okres	Celkem	v tom ve věkové skupině		
				0-14	15-64	65+
Trnová	559504	PS	842	124	573	145
Trokavec	579246	RO	91	6	71	14
Trpísty	561291	TC	240	34	160	46
Třebčice	578592	PJ	112	12	88	12
Třemešné	561304	TC	385	55	274	56
Třemošná	559521	PS	4 902	716	3 370	816
Tužice	553522	KT	86	11	56	19
Týček	546534	RO	202	17	140	45
Tymákov	558460	PM	857	138	593	126
Týnec	541885	KT	324	46	220	58
Týniště	539929	PJ	49	5	37	7
Úboč	566161	DO	111	18	79	14
Úherce	546411	PS	309	56	217	36
Újezd	554383	DO	402	77	268	57
Újezd nade Mží	566594	PS	91	19	61	11
Újezd u Plánice	578321	KT	112	16	74	22
Újezd u Svatého Kříže	546551	RO	238	23	170	45
Úlice	559555	PS	461	57	341	63
Únehle	541435	TC	124	27	81	16
Únějovice	554391	DO	105	16	71	18
Úněšov	559563	PS	578	85	407	86
Únětice	540528	PJ	135	18	91	26
Úsilov	554405	DO	137	17	102	18
Úterý	559571	PS	455	82	314	59
Útušice	558486	PJ	657	119	431	107
Vejprnice	559580	PS	3 757	772	2 546	439
Vejvanov	560227	RO	243	35	165	43
Velečín	578924	PS	62	7	34	21
Velhartice	557366	KT	877	109	597	171
Velké Hydčice	557374	KT	261	38	178	45
Velký Bor	557382	KT	586	82	404	100
Velký Malahov	554413	DO	263	44	186	33
Ves Touškov	558494	PJ	324	45	230	49
Veselá	560235	RO	275	51	187	37
Vídice	554421	DO	174	24	124	26
Vísky	579289	RO	47	11	31	5
Vičí	566691	PJ	65	8	41	16
Vičtejn	540706	PJ	97	11	63	23
Vlkanov	566250	DO	128	21	87	20
Vochoz	559601	PS	693	106	495	92
Volduchy	560251	RO	1 057	146	721	190
Vranov	579491	TC	155	16	117	22
Vrčeň	558559	PJ	330	60	224	46
Vrhavěč	557455	KT	914	152	613	149
Vřeskovice	566055	KT	291	37	194	60
Vstíř	558567	PJ	455	59	331	65
Všehrdy	566497	PS	52	8	39	5
Všekary	566071	DO	116	24	76	16
Všenice	566799	RO	256	48	164	44
Všepadly	554448	DO	47	2	34	11
Všeruby	554456	DO	823	125	591	107
Všeruby	559628	PS	1 240	236	873	131
Výrov	566969	PS	454	65	317	72

Obce Plzeňského kraje

**Tab. 5.2 Věkové složení obyvatelstva v obcích Plzeňského kraje k 31. 12. 2011 - celkem**

dokončení

	Kód obce	Okres	Celkem	v tom ve věkové skupině		
				0-14	15-64	65+
Vysoká Libyně	530280	PS	242	40	172	30
Zadní Chodov	541362	TC	278	42	202	34
Zahořany	554464	DO	972	131	694	147
Zahrádka	578827	PS	147	18	109	20
Záchlumí	541664	TC	380	60	276	44
Zavlekov	557463	KT	423	66	289	68
Zbiroh	560260	RO	2 542	363	1 790	389
Zborovy	578312	KT	124	13	91	20
Zbůch	559661	PS	2 183	371	1 513	299
Zdemyslice	558583	PJ	540	73	376	91
Zemětice	558591	PJ	267	30	173	64
Zhoř	541460	TC	127	21	91	15
Zruč-Senec	559679	PS	2 991	468	2 067	456
Zvíkovec	541061	RO	189	20	146	23
Žákava	530182	PJ	424	69	294	61
Ždánov	554472	DO	152	25	105	22
Ždírec	558605	PJ	452	66	306	80
Železná Ruda	557528	KT	1 817	256	1 366	195
Žihle	559695	PS	1 452	216	1 018	218
Žihobce	557536	KT	627	93	395	139
Žichovice	557544	KT	668	79	461	128
Žilov	559709	PS	431	68	302	61
Žinkovy	558630	PJ	882	101	560	221
Životice	540137	PJ	48	2	26	20

Obce Plzeňského kraje

Tab. 5.2 Věkové složení obyvatelstva v obcích Plzeňského kraje k 31. 12. 2011 - muži

	Kód obce	Okres	Celkem	v tom ve věkové skupině		
				0-14	15-64	65+
Babylon	553433	DO	157	25	112	20
Bdeněves	566756	PS	324	72	214	38
Běhařov	541842	KT	118	14	88	16
Bělá nad Radbuzou	553441	DO	915	137	683	95
Benešovice	560723	TC	72	6	55	11
Běšiny	555797	KT	439	71	304	64
Bezděkov	555801	KT	470	79	323	68
Bezděkov	541095	RO	58	9	42	7
Bezdrůžice	560740	TC	478	74	348	56
Bezvěrov	558656	PS	347	61	238	48
Bílov	530239	PS	44	5	29	10
Biřkov	578088	KT	66	11	40	15
Blatnice	558672	PS	385	56	281	48
Blažim	566764	PS	33	9	22	2
Blížejev	553450	DO	752	153	531	68
Blovice	557587	PJ	2 026	316	1 422	288
Bohy	566471	PS	73	12	40	21
Bolešiny	555835	KT	356	57	267	32
Bolkov	540463	PJ	26	3	14	9
Bor	560758	TC	2 095	361	1 542	192
Borovno	566705	PJ	43	4	30	9
Borovy	542156	PJ	119	16	87	16
Brnířov	566136	DO	196	40	127	29
Brod nad Tichou	541605	TC	123	20	89	14
Brodeslavy	566489	PS	40	3	28	9
Broumov	541401	TC	62	10	46	6
Břasy	559725	RO	1 102	158	766	178
Březina	559733	RO	176	27	113	36
Břežany	541923	KT	92	18	65	9
Bučí	558699	PS	74	10	56	8
Budětice	555894	KT	153	19	105	29
Bujesily	559741	RO	29	4	16	9
Buková	546372	PJ	126	22	81	23
Bukovec	553506	DO	41	7	25	9
Bukovník	530085	KT	41	6	29	6
Bušovice	559750	RO	289	43	200	46
Cebiv	560782	TC	136	23	102	11
Cekov	559768	RO	72	8	53	11
Ctiboř	579459	TC	175	38	129	8
Čachrov	555941	KT	292	43	208	41
Částkov	560804	TC	180	27	131	22
Čečovice	566080	DO	49	13	31	5
Čeminy	558711	PS	128	14	90	24
Čermná	553514	DO	107	11	77	19
Černíkov	553531	KT	160	14	129	17
Černíkovice	566632	PS	31	3	24	4
Černošín	560812	TC	580	91	414	75
Černovice	566098	DO	81	11	50	20
Čerňovice	530328	PS	70	7	55	8
Červené Poříčí	542172	KT	121	25	81	15
Česká Bříza	558745	PS	267	52	168	47
Česká Kubice	553549	DO	454	78	329	47
Číhaň	542024	KT	99	12	73	14

Obce Plzeňského kraje

Tab. 5.2 Věkové složení obyvatelstva v obcích Plzeňského kraje k 31. 12. 2011 - muži

1. pokračování

	Kód obce	Okres	Celkem	v tom ve věkové skupině		
				0-14	15-64	65+
Čilá	540927	RO	8	-	7	1
Čímice	578495	KT	88	9	57	22
Čižice	557641	PJ	247	35	168	44
Čížkov	557650	PJ	349	47	245	57
Čmelíny	578568	PJ	69	12	49	8
Dešenice	556041	KT	348	47	256	45
Díly	553557	DO	196	24	145	27
Dlažov	556068	KT	238	49	159	30
Dlouhá Ves	556076	KT	457	61	329	67
Dlouhý Újezd	560839	TC	205	34	157	14
Dnešice	557668	PJ	426	66	304	56
Dobršín	530123	KT	51	10	37	4
Dobřany	557676	PJ	3 007	537	2 123	347
Dobříč	558770	PS	198	20	146	32
Dobřív	559776	RO	645	101	455	89
Dolany	556106	KT	424	71	294	59
Dolany	558788	PS	138	27	89	22
Dolce	539945	PJ	141	16	108	17
Dolní Bělá	558796	PS	202	24	146	32
Dolní Hradiště	558800	PS	24	1	20	3
Dolní Lukavice	557684	PJ	440	71	306	63
Domažlice	553425	DO	5 293	777	3 788	728
Domoraz	578517	KT	29	2	22	5
Drahkov	540251	PJ	64	4	50	10
Drahoňuv Újezd	530379	RO	71	9	52	10
Drahotín	553573	DO	92	15	66	11
Dražeň	578665	PS	73	10	54	9
Draženov	553581	DO	206	35	147	24
Dražovice	566683	KT	82	9	64	9
Druztová	558834	PS	337	59	236	42
Dýšina	558851	PM	875	156	618	101
Ejpovice	559792	RO	330	72	220	38
Erpužice	560855	TC	180	35	126	19
Frymburk	578525	KT	53	7	35	11
Halže	560863	TC	491	69	380	42
Hamry	578240	KT	63	5	50	8
Hartmanice	556181	KT	542	71	397	74
Hejná	541796	KT	98	11	70	17
Heřmanova Huť	558869	PS	893	127	631	135
Hlavňovice	556203	KT	240	30	168	42
Hlince	566390	PS	34	1	29	4
Hlohová	553620	DO	130	14	93	23
Hlohovčice	566641	DO	92	9	67	16
Hlohovice	559806	RO	152	15	109	28
Hnačov	542083	KT	58	5	42	11
Hněvnice	530221	PS	56	11	40	5
Holoubkov	559814	RO	701	92	504	105
Holovousy	566730	PS	27	1	19	7
Holýšov	553654	DO	2 437	409	1 722	306
Honezovice	540668	PJ	113	16	80	17
Hora Svatého Václava	566276	DO	29	2	16	11
Horažďovice	556254	KT	2 681	414	1 864	403
Horní Bělá	558877	PS	287	38	205	44

Obce Plzeňského kraje

Tab. 5.2 Věkové složení obyvatelstva v obcích Plzeňského kraje k 31. 12. 2011 - muži

2. pokračování

	Kód obce	Okres	Celkem	v tom ve věkové skupině		
				0-14	15-64	65+
Horní Bříza	558885	PS	2 128	325	1 552	251
Horní Kamenice	553662	DO	109	14	80	15
Horní Kozolupy	541290	TC	123	14	92	17
Horní Lukavice	539821	PJ	196	32	135	29
Horská Kvilda	542091	KT	35	7	23	5
Horšice	557722	PJ	218	32	161	25
Horšovský Týn	553671	DO	2 454	353	1 808	293
Hostouň	553689	DO	692	106	521	65
Hošťka	560898	TC	231	45	165	21
Hradec	557731	PJ	271	42	199	30
Hrádek	556301	KT	698	118	506	74
Hrádek	559822	RO	1 454	215	1 004	235
Hradešice	556319	KT	217	33	152	32
Hradiště	566179	DO	89	16	55	18
Hradiště	557749	PJ	124	13	93	18
Hradiště	541001	RO	17	3	8	6
Hromnice	558915	PS	579	72	432	75
Hůrky	559849	RO	117	15	81	21
Hvozd	558931	PS	130	25	93	12
Hvoždany	566331	DO	13	-	12	1
Chanovice	556335	KT	393	41	298	54
Cheznovice	559857	RO	385	58	266	61
Chlístov	556343	KT	60	9	39	12
Chlum	557773	PJ	109	26	67	16
Chlum	540803	RO	24	3	14	7
Chlumčany	557781	PJ	1 238	195	890	153
Chlumy	540307	PJ	132	6	96	30
Chocenice	557803	PJ	276	39	198	39
Chocomyšl	553727	DO	50	9	35	6
Chodov	553735	DO	386	62	266	58
Chodová Planá	560901	TC	958	137	735	86
Chodská Lhota	553743	DO	207	39	146	22
Chodský Újezd	560910	TC	390	54	289	47
Chomle	541141	RO	36	5	19	12
Chotěšov	557838	PJ	1 395	226	986	183
Chotíkov	558940	PS	539	100	379	60
Chrást	558966	PM	898	138	617	143
Chrastavice	553751	DO	191	32	141	18
Chříč	558974	PS	106	10	81	15
Chudenice	556378	KT	379	68	257	54
Chudenín	556386	KT	308	49	232	27
Chválenice	557846	PM	338	65	238	35
Janovice nad Úhlavou	556394	KT	1 127	191	809	127
Jarov	578541	PJ	123	14	83	26
Jarov	558982	PS	62	10	37	15
Javor	541869	KT	36	5	28	3
Ježovy	541753	KT	121	16	85	20
Kaceřov	558991	PS	64	10	50	4
Kakejcov	579017	RO	47	6	32	9
Kamenec	566811	RO	32	5	24	3
Kamenný Újezd	541150	RO	335	44	239	52
Kanice	566144	DO	91	10	69	12
Kaničky	553778	DO	14	2	10	2

Obce Plzeňského kraje

Tab. 5.2 Věkové složení obyvatelstva v obcích Plzeňského kraje k 31. 12. 2011 - muži

3. pokračování

	Kód obce	Okres	Celkem	v tom ve věkové skupině		
				0-14	15-64	65+
Kařez	559903	RO	310	52	220	38
Kařízek	530361	RO	24	6	13	5
Kasejovice	557862	PJ	666	98	462	106
Kašperské Hory	556432	KT	729	99	531	99
Kaznějov	559008	PS	1 536	259	1 067	210
Kbel	557871	PJ	173	29	116	28
Kbelany	538183	PS	41	3	34	4
Kdyně	553786	DO	2 514	391	1 759	364
Kejnice	541826	KT	49	5	37	7
Klabava	559911	RO	220	20	161	39
Kladruby	559920	RO	77	3	61	13
Kladruby	560928	TC	793	137	587	69
Kláster	557897	PJ	107	19	71	17
Klatovy	555771	KT	10 768	1 570	7 561	1 637
Klenčí pod Čerchovem	553794	DO	649	117	448	84
Klenová	541851	KT	69	12	46	11
Kočín	578771	PS	65	5	54	6
Kočov	541559	TC	100	17	72	11
Kokašice	541494	TC	131	21	104	6
Kolinec	556467	KT	735	108	526	101
Koloveč	553816	DO	495	69	358	68
Konstantinovy Lázně	560952	TC	449	53	326	70
Kopidlo	559024	PS	70	13	44	13
Kornatice	579033	RO	85	13	63	9
Koryta	559032	PS	67	8	48	11
Kostelec	503916	TC	258	43	191	24
Kotovice	540633	PJ	144	18	108	18
Kout na Šumavě	553824	DO	550	77	401	72
Kovčín	578177	KT	38	3	27	8
Kozlovice	540200	PJ	47	5	38	4
Kozojedy	559041	PS	294	34	210	50
Kozolupy	559059	PS	503	62	376	65
Kožlany	559067	PS	696	91	523	82
Kralovice	559075	PS	1 724	257	1 244	223
Kramolín	557943	PJ	51	4	41	6
Krašovice	559083	PS	199	26	138	35
Krsy	559091	PS	115	14	89	12
Křelovice	559105	PS	116	14	90	12
Křenice	556505	KT	95	20	56	19
Křenovy	553832	DO	73	13	53	7
Kšice	560979	TC	114	12	91	11
Kunějovice	559121	PS	68	11	51	6
Kvášňovice	541931	KT	53	5	37	11
Kvíčovice	553841	DO	193	26	145	22
Kyšice	559130	PM	436	76	312	48
Ledce	559148	PS	374	60	257	57
Lesná	561002	TC	242	25	194	23
Leštkov	561011	TC	216	39	151	26
Letiny	557951	PJ	306	50	211	45
Letkov	540561	PM	313	58	215	40
Lhota pod Radčem	567001	RO	160	27	112	21
Lhotka u Radnic	559946	RO	37	5	28	4
Lhůta	578606	PM	85	15	55	15



Obce Plzeňského kraje

Tab. 5.2 Věkové složení obyvatelstva v obcích Plzeňského kraje k 31. 12. 2011 - muži

4. pokračování

	Kód obce	Okres	Celkem	v tom ve věkové skupině		
				0-14	15-64	65+
Libkov	553859	DO	61	14	41	6
Liblín	559954	RO	142	6	102	34
Líně	559164	PS	1 207	177	859	171
Lisov	540064	PJ	57	7	40	10
Líšina	540617	PJ	87	15	54	18
Líšná	559962	RO	87	17	59	11
Líšťany	559172	PS	347	65	245	37
Líté	566420	PS	106	14	78	14
Litohlavy	553611	RO	251	33	173	45
Lochousice	566462	PS	58	7	48	3
Lom u Tachova	541702	TC	212	40	154	18
Lomec	578070	KT	64	11	46	7
Losiná	558001	PM	583	88	420	75
Loučim	553867	DO	64	9	41	14
Louňová	558010	PJ	32	3	25	4
Loza	566446	PS	139	20	100	19
Lužany	558028	PJ	314	45	218	51
Luženičky	553891	DO	172	38	115	19
Malý Bor	556629	KT	294	32	221	41
Manětín	559202	PS	584	69	439	76
Maňovice	578410	KT	20	2	16	2
Meclov	553913	DO	575	96	419	60
Měčín	556637	KT	591	79	430	82
Medový Újezd	579009	RO	103	19	61	23
Měcholupy	539716	PJ	110	12	81	17
Merklín	558044	PJ	592	100	411	81
Město Touškov	559211	PS	1 020	202	694	124
Mešno	579084	RO	46	5	34	7
Mezholezy (dříve okres Domažlice)	553921	DO	32	2	27	3
Mezholezy (dříve okres Horšovský Týn)	553930	DO	77	13	55	9
Mezihoří	578461	KT	34	4	26	4
Milavče	553948	DO	283	51	192	40
Mileč	558052	PJ	208	21	158	29
Milínov	530140	PJ	92	12	63	17
Milíře	541532	TC	126	21	100	5
Mirošov	559997	RO	1 086	160	730	196
Mířkov	553956	DO	141	23	102	16
Míšov	546399	PJ	53	8	40	5
Mladotice	559237	PS	280	41	203	36
Mladý Smolivec	558061	PJ	364	46	268	50
Mlečice	560006	RO	153	18	116	19
Mlýnské Struhadlo	542059	KT	27	2	20	5
Mnichov	566292	DO	122	23	81	18
Močerady	599174	DO	32	4	23	5
Modrava	542148	KT	37	8	24	5
Mohelnice	558079	PJ	32	2	25	5
Mochtín	556718	KT	497	99	332	66
Mokrosuky	556726	KT	65	8	44	13
Mokrouše	540641	PM	96	14	71	11
Mrákov	553981	DO	579	86	413	80
Mrtník	559245	PS	154	19	117	18
Mutěnin	553999	DO	126	20	88	18
Myslínka	566543	PS	90	16	68	6

Obce Plzeňského kraje

Tab. 5.2 Věkové složení obyvatelstva v obcích Plzeňského kraje k 31. 12. 2011 - muži

5. pokračování

	Kód obce	Okres	Celkem	v tom ve věkové skupině		
				0-14	15-64	65+
Myslív	556734	KT	226	36	155	35
Myslovice	541745	KT	56	6	42	8
Mýto	560014	RO	759	97	553	109
Nadryby	559253	PS	56	6	46	4
Nalžovské Hory	556751	KT	603	76	438	89
Nebílovy	540340	PJ	165	24	118	23
Nečtiny	559261	PS	320	33	233	54
Nehodív	578223	KT	37	5	28	4
Nekmíř	559270	PS	230	32	160	38
Nekvasovy	558095	PJ	95	13	65	17
Nemanice	554006	DO	133	16	107	10
Němčice	599166	DO	71	13	47	11
Němčovice	566837	RO	73	16	50	7
Nepomuk	558109	PJ	1 957	288	1 438	231
Netunice	558117	PJ	96	20	54	22
Neuměř	554022	DO	72	8	50	14
Neurazy	558125	PJ	504	48	379	77
Nevid	541192	RO	82	13	56	13
Nevolice	554031	DO	87	12	70	5
Nevřeň	559288	PS	137	29	91	17
Nezamyslice	578533	KT	116	8	84	24
Nezbavětice	553590	PM	104	12	79	13
Nezdice	542296	PJ	95	10	67	18
Nezdice na Šumavě	556815	KT	159	13	108	38
Nezdřev	540102	PJ	58	5	46	7
Nezvěstice	558141	PM	708	101	493	114
Nová Ves	599131	DO	72	3	56	13
Nová Ves	540269	PJ	131	28	91	12
Nové Mitrovce	558176	PJ	173	24	118	31
Nový Kramolín	554057	DO	122	18	93	11
Nýrsko	556831	KT	2 542	373	1 858	311
Nýřany	559300	PS	3 476	571	2 460	445
Obora	559318	PS	259	42	175	42
Obora	541443	TC	57	10	44	3
Obytce	541915	KT	104	18	77	9
Olbramov	566888	TC	31	1	26	4
Olšany	541958	KT	106	7	82	17
Oplot	539783	PJ	183	34	130	19
Osek	560057	RO	659	123	460	76
Oselce	558184	PJ	167	14	122	31
Ostrov u Bezdržic	559326	PS	102	21	70	11
Ostrovec-Lhotka	566993	RO	46	5	32	9
Ostřetice	578061	KT	33	9	19	5
Osvračín	554073	DO	309	58	213	38
Ošelín	541681	TC	68	5	53	10
Otěšice	540293	PJ	74	9	47	18
Otov	566209	DO	51	7	41	3
Pačejov	556912	KT	400	60	262	78
Pařezov	599182	DO	70	10	49	11
Pasečnice	554081	DO	98	8	78	12
Pastuchovice	566781	PS	35	4	23	8
Pec	554090	DO	125	24	76	25
Pelechy	566373	DO	38	4	29	5

Obce Plzeňského kraje

Tab. 5.2 Věkové složení obyvatelstva v obcích Plzeňského kraje k 31. 12. 2011 - muži

6. pokračování

	Kód obce	Okres	Celkem	v tom ve věkové skupině		
				0-14	15-64	65+
Pernarec	559334	PS	393	54	302	37
Petrovice u Sušice	556921	KT	313	34	234	45
Planá	561134	TC	2 725	413	1 972	340
Pláně	530336	PS	135	19	95	21
Plánice	556955	KT	830	129	596	105
Plasy	559351	PS	1 331	190	942	199
Plešnice	559369	PS	125	25	92	8
Plískov	566861	RO	61	9	39	13
Plzeň	554791	PM	81 252	11 293	57 065	12 894
Pňovany	559377	PS	212	34	147	31
Poběžovice	554111	DO	800	117	586	97
Pocinovice	554120	DO	285	40	211	34
Poděvousy	566365	DO	133	16	99	18
Podmokly	551686	KT	77	9	60	8
Podmokly	560081	RO	139	24	91	24
Polánka	553565	PJ	29	2	22	5
Poleň	541788	KT	157	22	110	25
Postřekov	554138	DO	579	76	416	87
Potvorov	530247	PS	70	6	51	13
Prádlo	558231	PJ	160	13	124	23
Prášily	556084	KT	91	16	69	6
Prostiboř	541486	TC	78	7	62	9
Předenice	540412	PJ	98	12	75	11
Předslav	557005	KT	346	56	248	42
Přehýšov	559393	PS	213	24	157	32
Přestavlký	530131	PJ	116	13	87	16
Přeštice	558249	PJ	3 651	479	2 677	495
Přichovice	558257	PJ	534	102	361	71
Příkosice	579131	RO	206	31	138	37
Přimda	561151	TC	809	164	562	83
Příšov	567086	PS	144	20	102	22
Přívětice	560111	RO	110	12	79	19
Ptenín	558265	PJ	96	11	64	21
Puclice	554154	DO	175	32	118	25
Rabí	557013	KT	239	39	160	40
Radkovice	540421	PJ	62	12	45	5
Radnice	560120	RO	881	109	644	128
Raková	566942	RO	114	12	89	13
Rejštejn	557021	KT	131	15	95	21
Rochlov	559423	PS	121	15	88	18
Rokycany	559717	RO	6 899	1 025	4 909	965
Roupov	558290	PJ	138	23	86	29
Rozvadov	561169	TC	412	56	319	37
Rybnice	559431	PS	240	35	179	26
Rybník	554189	DO	96	10	70	16
Řenče	558303	PJ	462	57	340	65
Sebečice	560146	RO	41	1	29	11
Seč	558311	PJ	139	18	104	17
Sedlec	530271	PS	51	10	33	8
Sedliště	540692	PJ	60	3	45	12
Semněvice	554201	DO	89	22	59	8
Sirá	546488	RO	59	14	34	11
Skapce	579467	TC	46	8	32	6

Obce Plzeňského kraje

Tab. 5.2 Věkové složení obyvatelstva v obcích Plzeňského kraje k 31. 12. 2011 - muži

7. pokračování

	Kód obce	Okres	Celkem	v tom ve věkové skupině		
				0-14	15-64	65+
Skašov	539937	PJ	113	10	87	16
Skomelno	566845	RO	106	15	72	19
Skořice	506664	RO	132	18	95	19
Slatina	578436	KT	60	5	47	8
Slatina	566748	PS	41	5	26	10
Smědčice	540722	RO	114	22	82	10
Soběkury	558346	PJ	319	47	224	48
Soběšice	557099	KT	184	24	121	39
Spálené Poříčí	558362	PJ	1 349	213	947	189
Spáňov	554251	DO	102	19	72	11
Srbice	554260	DO	203	23	143	37
Srby	554278	DO	203	32	147	24
Srby	540676	PJ	91	5	69	17
Srní	557111	KT	128	10	98	20
Staňkov	554294	DO	1 626	257	1 147	222
Staré Sedliště	561185	TC	645	144	449	52
Staré Sedlo	561193	TC	126	13	96	17
Starý Plzenec	558371	PM	2 372	353	1 666	353
Stod	558389	PJ	1 912	261	1 386	265
Strašice	560162	RO	1 264	194	927	143
Strašín	557129	KT	176	24	118	34
Stráž	554316	DO	131	11	106	14
Stráž	561207	TC	569	91	425	53
Strážov	557137	KT	690	104	474	112
Střelice	540056	PJ	73	15	52	6
Stříbro	561215	TC	3 900	563	2 869	468
Střížovice	558401	PJ	183	28	127	28
Studánka	561223	TC	251	52	172	27
Studená	553603	PS	22	1	18	3
Sulislav	561231	TC	113	16	86	11
Sušice	557153	KT	5 454	853	3 783	818
Svéradice	557161	KT	171	22	120	29
Svojkovice	541176	RO	203	26	148	29
Svojšíň	561258	TC	195	24	149	22
Sytno	557081	TC	201	17	164	20
Štáhlavy	558427	PM	1 193	213	790	190
Štěnovice	558435	PJ	883	156	618	109
Štěnovický Borek	539741	PM	247	39	173	35
Štichov	566101	DO	40	4	27	9
Štichovice	578797	PS	64	8	46	10
Štítov	579343	RO	34	3	26	5
Švihov	557200	KT	834	138	561	135
Tachov	560715	TC	6 222	865	4 620	737
Tatiná	578983	PS	120	16	85	19
Těně	560189	RO	127	16	86	25
Terešov	566802	RO	76	10	57	9
Těškov	546526	RO	144	23	95	26
Tis u Blatna	559482	PS	54	8	35	11
Tisová	541621	TC	245	44	176	25
Tlučná	559491	PS	1 483	284	1 016	183
Tlumačov	554341	DO	218	36	151	31
Tojice	578614	PJ	44	5	33	6
Trhanov	554359	DO	276	38	195	43

Obce Plzeňského kraje

Tab. 5.2 Věkové složení obyvatelstva v obcích Plzeňského kraje k 31. 12. 2011 - muži

8. pokračování

	Kód obce	Okres	Celkem	v tom ve věkové skupině		
				0-14	15-64	65+
Trnová	559504	PS	420	63	298	59
Trokavec	579246	RO	43	3	35	5
Trpísty	561291	TC	132	19	92	21
Třebčice	578592	PJ	70	9	57	4
Třemešné	561304	TC	194	28	143	23
Třemošná	559521	PS	2 457	382	1 702	373
Tužice	553522	KT	45	8	29	8
Týček	546534	RO	95	11	68	16
Tymákov	558460	PM	426	74	298	54
Týnec	541885	KT	163	18	119	26
Týniště	539929	PJ	24	1	20	3
Úboč	566161	DO	57	10	44	3
Úherce	546411	PS	152	23	116	13
Újezd	554383	DO	198	37	134	27
Újezd nade Mží	566594	PS	51	14	32	5
Újezd u Plánice	578321	KT	63	8	44	11
Újezd u Svatého Kříže	546551	RO	132	15	95	22
Úlice	559555	PS	228	24	177	27
Únehle	541435	TC	63	16	41	6
Únějovice	554391	DO	57	11	38	8
Úněšov	559563	PS	300	44	212	44
Únětice	540528	PJ	67	10	49	8
Úsilov	554405	DO	70	7	53	10
Úterý	559571	PS	225	40	158	27
Útušice	558486	PJ	329	55	223	51
Vejprnice	559580	PS	1 820	380	1 249	191
Vejvanov	560227	RO	114	19	77	18
Velečín	578924	PS	31	5	16	10
Velhartice	557366	KT	441	48	316	77
Velké Hydčice	557374	KT	129	18	95	16
Velký Bor	557382	KT	281	43	202	36
Velký Malahov	554413	DO	139	23	101	15
Ves Touškov	558494	PJ	167	21	124	22
Veselá	560235	RO	143	31	100	12
Vídice	554421	DO	86	12	64	10
Vísky	579289	RO	22	6	14	2
Vlčí	566691	PJ	30	3	19	8
Vlčtejn	540706	PJ	56	9	35	12
Vlkanov	566250	DO	69	13	47	9
Vochoč	559601	PS	340	48	252	40
Volduchy	560251	RO	513	72	365	76
Vranov	579491	TC	87	9	68	10
Vrčeň	558559	PJ	167	33	116	18
Vrhavěč	557455	KT	459	77	318	64
Vřeskovice	566055	KT	152	19	108	25
Vstíř	558567	PJ	240	33	175	32
Všehrdy	566497	PS	28	4	23	1
Všekary	566071	DO	68	17	43	8
Všenice	566799	RO	128	23	82	23
Všepadly	554448	DO	27	1	22	4
Všeruby	554456	DO	419	56	318	45
Všeruby	559628	PS	616	122	440	54
Výrov	566969	PS	245	42	171	32

Obce Plzeňského kraje

Tab. 5.2 Věkové složení obyvatelstva v obcích Plzeňského kraje k 31. 12. 2011 - muži

dokončení

	Kód obce	Okres	Celkem	v tom ve věkové skupině		
				0-14	15-64	65+
Vysoká Libyně	530280	PS	121	21	87	13
Zadní Chodov	541362	TC	150	27	111	12
Zahořany	554464	DO	485	72	357	56
Zahrádka	578827	PS	82	11	61	10
Záchlumí	541664	TC	187	28	139	20
Zavlekov	557463	KT	229	36	159	34
Zbiroh	560260	RO	1 238	186	887	165
Zborovy	578312	KT	64	9	48	7
Zbůch	559661	PS	1 094	182	783	129
Zdemyslice	558583	PJ	280	38	196	46
Zemětice	558591	PJ	140	15	95	30
Zhoř	541460	TC	71	15	50	6
Zruč-Senec	559679	PS	1 469	236	1 024	209
Zvíkovec	541061	RO	67	9	46	12
Žákava	530182	PJ	224	43	156	25
Ždánov	554472	DO	78	14	53	11
Ždírec	558605	PJ	227	36	160	31
Železná Ruda	557528	KT	942	136	715	91
Žihle	559695	PS	735	130	515	90
Žihobce	557536	KT	303	46	199	58
Žichovice	557544	KT	329	37	241	51
Žilov	559709	PS	216	38	154	24
Žinkovy	558630	PJ	433	55	278	100
Životice	540137	PJ	24	1	15	8

Obce Plzeňského kraje

Tab. 5.2 Věkové složení obyvatelstva v obcích Plzeňského kraje k 31. 12. 2011 - ženy

	Kód obce	Okres	Celkem	v tom ve věkové skupině		
				0-14	15-64	65+
Babylon	553433	DO	136	22	95	19
Bdeněves	566756	PS	309	52	207	50
Běhařov	541842	KT	86	9	65	12
Bělá nad Radbuzou	553441	DO	849	105	617	127
Benešovice	560723	TC	96	18	63	15
Běšiny	555797	KT	405	68	262	75
Bezděkov	555801	KT	468	79	310	79
Bezděkov	541095	RO	67	15	39	13
Bezdružice	560740	TC	466	72	318	76
Bezvěrov	558656	PS	326	44	231	51
Bílov	530239	PS	44	7	27	10
Biřkov	578088	KT	72	15	47	10
Blatnice	558672	PS	377	64	244	69
Blažim	566764	PS	28	4	21	3
Blížejev	553450	DO	703	123	495	85
Blovice	557587	PJ	2 142	315	1 396	431
Bohy	566471	PS	77	9	49	19
Bolešiny	555835	KT	378	56	270	52
Bolkov	540463	PJ	30	6	13	11
Bor	560758	TC	2 094	322	1 482	290
Borovno	566705	PJ	46	6	26	14
Borovy	542156	PJ	111	15	72	24
Brnířov	566136	DO	194	29	134	31
Brod nad Tichou	541605	TC	125	16	96	13
Brodeslavy	566489	PS	38	5	25	8
Broumov	541401	TC	54	12	33	9
Břasy	559725	RO	1 101	141	734	226
Březina	559733	RO	159	18	107	34
Břežany	541923	KT	90	9	61	20
Bučí	558699	PS	77	11	52	14
Budětice	555894	KT	140	18	85	37
Bujesily	559741	RO	31	1	20	10
Buková	546372	PJ	101	14	59	28
Bukovec	553506	DO	54	9	31	14
Bukovník	530085	KT	46	10	28	8
Bušovice	559750	RO	258	36	167	55
Cebiv	560782	TC	129	18	90	21
Cekov	559768	RO	57	5	41	11
Ctiboř	579459	TC	171	29	123	19
Čachrov	555941	KT	233	21	165	47
Částkov	560804	TC	177	34	115	28
Čečovice	566080	DO	44	11	28	5
Čeminy	558711	PS	117	20	71	26
Čermná	553514	DO	120	14	73	33
Černíkov	553531	KT	173	20	126	27
Černíkovice	566632	PS	42	3	31	8
Černošín	560812	TC	591	87	404	100
Černovice	566098	DO	104	11	43	50
Čerňovice	530328	PS	75	13	51	11
Červené Poříčí	542172	KT	111	12	72	27
Česká Bříza	558745	PS	283	36	189	58
Česká Kubice	553549	DO	393	68	264	61
Číhaň	542024	KT	103	19	68	16

Obce Plzeňského kraje

Tab. 5.2 Věkové složení obyvatelstva v obcích Plzeňského kraje k 31. 12. 2011 - ženy

1. pokračování

	Kód obce	Okres	Celkem	v tom ve věkové skupině		
				0-14	15-64	65+
Čilá	540927	RO	12	-	5	7
Čímice	578495	KT	92	7	57	28
Čižice	557641	PJ	259	31	175	53
Čížkov	557650	PJ	323	53	203	67
Čmelíny	578568	PJ	50	5	35	10
Dešenice	556041	KT	341	46	230	65
Díly	553557	DO	195	20	142	33
Dlažov	556068	KT	242	44	163	35
Dlouhá Ves	556076	KT	374	47	256	71
Dlouhý Újezd	560839	TC	179	38	122	19
Dnešice	557668	PJ	395	48	277	70
Dobršín	530123	KT	49	6	37	6
Dobřany	557676	PJ	3 100	487	2 139	474
Dobříč	558770	PS	198	28	125	45
Dobřív	559776	RO	610	75	424	111
Dolany	556106	KT	432	87	270	75
Dolany	558788	PS	140	16	86	38
Dolce	539945	PJ	129	19	84	26
Dolní Bělá	558796	PS	218	22	150	46
Dolní Hradiště	558800	PS	18	-	13	5
Dolní Lukavice	557684	PJ	430	67	283	80
Domažlice	553425	DO	5 738	776	3 849	1 113
Domoraz	578517	KT	23	1	11	11
Drahkov	540251	PJ	61	3	40	18
Drahoňuv Újezd	530379	RO	62	8	39	15
Drahotín	553573	DO	91	24	59	8
Dražehň	578665	PS	80	13	59	8
Draženov	553581	DO	207	29	145	33
Dražovice	566683	KT	83	16	52	15
Druztová	558834	PS	354	61	223	70
Dýšina	558851	PM	915	174	587	154
Ejpovice	559792	RO	315	63	200	52
Erpužice	560855	TC	171	21	126	24
Frymburk	578525	KT	54	11	33	10
Halže	560863	TC	491	85	351	55
Hamry	578240	KT	47	3	34	10
Hartmanice	556181	KT	508	60	330	118
Hejná	541796	KT	84	9	56	19
Heřmanova Huť	558869	PS	913	136	613	164
Hlavňovice	556203	KT	247	28	162	57
Hlince	566390	PS	32	4	22	6
Hlohová	553620	DO	121	18	81	22
Hlohovčice	566641	DO	91	10	61	20
Hlohovice	559806	RO	176	21	120	35
Hnačov	542083	KT	54	7	35	12
Hněvnice	530221	PS	52	7	37	8
Holoubkov	559814	RO	764	107	512	145
Holovousy	566730	PS	31	2	20	9
Holýšov	553654	DO	2 506	392	1 727	387
Honezovice	540668	PJ	118	15	84	19
Hora Svatého Václava	566276	DO	33	5	22	6
Horažďovice	556254	KT	2 886	404	1 885	597
Horní Bělá	558877	PS	277	32	176	69



Obce Plzeňského kraje

Tab. 5.2 Věkové složení obyvatelstva v obcích Plzeňského kraje k 31. 12. 2011 - ženy

2. pokračování

	Kód obce	Okres	Celkem	v tom ve věkové skupině		
				0-14	15-64	65+
Horní Bříza	558885	PS	2 212	312	1 480	420
Horní Kamenice	553662	DO	125	16	77	32
Horní Kozolupy	541290	TC	114	12	69	33
Horní Lukavice	539821	PJ	194	25	133	36
Horská Kvilda	542091	KT	41	9	27	5
Horšice	557722	PJ	201	28	146	27
Horšovský Týn	553671	DO	2 522	369	1 735	418
Hostouň	553689	DO	643	106	442	95
Hošťka	560898	TC	187	28	135	24
Hradec	557731	PJ	256	32	189	35
Hrádek	556301	KT	698	117	444	137
Hrádek	559822	RO	1 435	195	954	286
Hradešice	556319	KT	211	31	131	49
Hradiště	566179	DO	80	9	55	16
Hradiště	557749	PJ	101	13	61	27
Hradiště	541001	RO	12	1	8	3
Hromnice	558915	PS	560	70	391	99
Hůrky	559849	RO	119	23	72	24
Hvozd	558931	PS	134	16	93	25
Hvoždany	566331	DO	20	1	17	2
Chanovice	556335	KT	357	49	240	68
Cheznovice	559857	RO	384	51	254	79
Chlístov	556343	KT	56	7	37	12
Chlum	557773	PJ	115	22	71	22
Chlum	540803	RO	21	3	10	8
Chlumčany	557781	PJ	1 224	182	831	211
Chlumy	540307	PJ	61	8	36	17
Chocenice	557803	PJ	283	46	186	51
Chocomyšl	553727	DO	61	3	43	15
Chodov	553735	DO	371	52	260	59
Chodová Planá	560901	TC	900	147	638	115
Chodská Lhota	553743	DO	214	39	138	37
Chodský Újezd	560910	TC	383	60	273	50
Chomle	541141	RO	28	3	15	10
Chotěšov	557838	PJ	1 396	214	919	263
Chotíkov	558940	PS	550	79	400	71
Chrást	558966	PM	917	117	609	191
Chrastavice	553751	DO	180	28	127	25
Chříč	558974	PS	99	13	64	22
Chudenice	556378	KT	405	62	271	72
Chudenín	556386	KT	296	52	212	32
Chválenice	557846	PM	322	61	223	38
Janovice nad Úhlavou	556394	KT	1 109	179	774	156
Jarov	578541	PJ	107	11	69	27
Jarov	558982	PS	69	11	41	17
Javor	541869	KT	40	4	26	10
Ježovy	541753	KT	114	18	74	22
Kaceřov	558991	PS	60	11	44	5
Kakejcov	579017	RO	46	6	32	8
Kamenec	566811	RO	26	4	19	3
Kamenný Újezd	541150	RO	348	54	221	73
Kanice	566144	DO	88	8	64	16
Kaničky	553778	DO	15	2	10	3

Obce Plzeňského kraje

Tab. 5.2 Věkové složení obyvatelstva v obcích Plzeňského kraje k 31. 12. 2011 - ženy

3. pokračování

	Kód obce	Okres	Celkem	v tom ve věkové skupině		
				0-14	15-64	65+
Kařez	559903	RO	301	44	199	58
Kařízek	530361	RO	23	3	16	4
Kasejovice	557862	PJ	632	75	422	135
Kašperské Hory	556432	KT	754	78	511	165
Kaznějov	559008	PS	1 615	253	1 114	248
Kbel	557871	PJ	143	17	90	36
Kbelany	538183	PS	53	7	38	8
Kdyně	553786	DO	2 701	406	1 729	566
Kejnice	541826	KT	62	12	33	17
Klabava	559911	RO	223	29	143	51
Kladruby	559920	RO	72	10	52	10
Kladruby	560928	TC	760	130	536	94
Klášteř	557897	PJ	93	17	58	18
Klatovy	555771	KT	11 711	1 531	7 774	2 406
Klenčí pod Čerchovem	553794	DO	649	97	447	105
Klenová	541851	KT	57	7	38	12
Kočín	578771	PS	66	10	50	6
Kočov	541559	TC	103	22	67	14
Kokašice	541494	TC	137	23	93	21
Kolinec	556467	KT	726	106	477	143
Koloveč	553816	DO	504	72	340	92
Konstantinovy Lázně	560952	TC	489	58	316	115
Kopidlo	559024	PS	59	8	33	18
Kornatice	579033	RO	78	15	55	8
Koryta	559032	PS	68	12	41	15
Kostelec	503916	TC	238	37	170	31
Kotovice	540633	PJ	154	27	103	24
Kout na Šumavě	553824	DO	587	87	398	102
Kovčín	578177	KT	43	4	26	13
Kozlovice	540200	PJ	40	9	24	7
Kozojedy	559041	PS	301	32	199	70
Kozolupy	559059	PS	484	54	349	81
Kožlany	559067	PS	690	96	468	126
Kralovice	559075	PS	1 761	247	1 171	343
Kramolín	557943	PJ	64	14	37	13
Krašovice	559083	PS	179	19	126	34
Krsy	559091	PS	108	21	69	18
Křelovice	559105	PS	113	18	74	21
Křenice	556505	KT	93	13	58	22
Křenovy	553832	DO	66	6	45	15
Kšice	560979	TC	101	19	63	19
Kunějovice	559121	PS	70	15	49	6
Kvášňovice	541931	KT	68	8	41	19
Kvíčovice	553841	DO	177	22	125	30
Kyšice	559130	PM	451	82	296	73
Ledce	559148	PS	390	50	275	65
Lesná	561002	TC	216	36	154	26
Leškov	561011	TC	184	33	116	35
Letiny	557951	PJ	330	41	213	76
Letkov	540561	PM	295	47	204	44
Lhota pod Radčem	567001	RO	161	27	116	18
Lhotka u Radnic	559946	RO	33	3	25	5
Lhůta	578606	PM	83	14	51	18

Obce Plzeňského kraje

Tab. 5.2 Věkové složení obyvatelstva v obcích Plzeňského kraje k 31. 12. 2011 - ženy

4. pokračování

	Kód obce	Okres	Celkem	v tom ve věkové skupině		
				0-14	15-64	65+
Libkov	553859	DO	53	9	37	7
Liblín	559954	RO	146	8	69	69
Líně	559164	PS	1 252	192	852	208
Lisov	540064	PJ	60	10	36	14
Líšina	540617	PJ	77	11	44	22
Líšná	559962	RO	88	13	56	19
Líšťany	559172	PS	377	73	268	36
Líté	566420	PS	107	16	71	20
Litohlavy	553611	RO	245	28	164	53
Lochousice	566462	PS	54	8	41	5
Lom u Tachova	541702	TC	200	38	144	18
Lomec	578070	KT	57	13	37	7
Losiná	558001	PM	599	99	408	92
Loučim	553867	DO	65	17	33	15
Louňová	558010	PJ	30	3	20	7
Loza	566446	PS	127	16	91	20
Lužany	558028	PJ	325	51	200	74
Luženičky	553891	DO	156	33	106	17
Malý Bor	556629	KT	260	32	169	59
Manětín	559202	PS	593	96	386	111
Maňovice	578410	KT	17	1	12	4
Meclov	553913	DO	557	93	400	64
Měčín	556637	KT	548	81	358	109
Medový Újezd	579009	RO	113	9	71	33
Měcholupy	539716	PJ	107	10	76	21
Merklín	558044	PJ	568	83	398	87
Město Touškov	559211	PS	1 049	180	703	166
Mešno	579084	RO	45	5	33	7
Mezholezy (dříve okres Domažlice)	553921	DO	50	8	33	9
Mezholezy (dříve okres Horšovský Týn)	553930	DO	69	8	49	12
Mezihoří	578461	KT	33	4	24	5
Milavče	553948	DO	284	43	182	59
Mileč	558052	PJ	174	17	111	46
Milínov	530140	PJ	99	14	66	19
Milíře	541532	TC	107	12	90	5
Mirošov	559997	RO	1 108	112	699	297
Mířkov	553956	DO	121	12	85	24
Míšov	546399	PJ	60	4	39	17
Mladotice	559237	PS	275	46	172	57
Mladý Smolivec	558061	PJ	357	49	224	84
Mlečice	560006	RO	161	23	107	31
Mlýnské Struhadlo	542059	KT	22	1	13	8
Mnichov	566292	DO	122	25	82	15
Močerady	599174	DO	27	-	19	8
Modrava	542148	KT	32	5	23	4
Mohelnice	558079	PJ	39	5	23	11
Mochtín	556718	KT	472	69	308	95
Mokrosuky	556726	KT	64	9	31	24
Mokrouše	540641	PM	111	19	70	22
Mrákov	553981	DO	584	87	398	99
Mrtník	559245	PS	187	28	131	28
Mutěnin	553999	DO	133	23	83	27
Myslinka	566543	PS	77	19	46	12

Obce Plzeňského kraje

Tab. 5.2 Věkové složení obyvatelstva v obcích Plzeňského kraje k 31. 12. 2011 - ženy

5. pokračování

	Kód obce	Okres	Celkem	v tom ve věkové skupině		
				0-14	15-64	65+
Myslív	556734	KT	229	24	150	55
Myslovice	541745	KT	64	10	36	18
Mýto	560014	RO	764	97	517	150
Nadryby	559253	PS	53	9	37	7
Nalžovské Hory	556751	KT	591	75	370	146
Nebílovy	540340	PJ	176	27	110	39
Nečtiny	559261	PS	305	38	199	68
Nehodiv	578223	KT	45	8	24	13
Nekmíř	559270	PS	220	26	154	40
Nekvasovy	558095	PJ	92	14	52	26
Nemanice	554006	DO	137	27	96	14
Němčice	599166	DO	58	8	38	12
Němčovice	566837	RO	67	18	43	6
Nepomuk	558109	PJ	1 858	297	1 258	303
Netunice	558117	PJ	93	20	55	18
Neuměř	554022	DO	72	15	39	18
Neurazy	558125	PJ	409	55	253	101
Nevid	541192	RO	93	15	65	13
Nevolice	554031	DO	89	12	64	13
Nevřeň	559288	PS	127	17	95	15
Nezamyslice	578533	KT	108	15	74	19
Nezbavětice	553590	PM	95	13	64	18
Nezdice	542296	PJ	119	19	80	20
Nezdice na Šumavě	556815	KT	155	14	89	52
Nezdřev	540102	PJ	53	8	38	7
Nezvěstice	558141	PM	746	115	478	153
Nová Ves	599131	DO	63	10	43	10
Nová Ves	540269	PJ	137	25	91	21
Nové Mitrovce	558176	PJ	147	22	91	34
Nový Kramolín	554057	DO	113	18	76	19
Nýrsko	556831	KT	2 513	358	1 750	405
Nýřany	559300	PS	3 645	545	2 478	622
Obora	559318	PS	243	37	153	53
Obora	541443	TC	55	7	40	8
Obytce	541915	KT	97	15	69	13
Olbramov	566888	TC	26	2	18	6
Olšany	541958	KT	95	8	66	21
Oplot	539783	PJ	162	18	113	31
Osek	560057	RO	643	98	452	93
Oselce	558184	PJ	172	16	105	51
Ostrov u Bezdružic	559326	PS	114	15	79	20
Ostrovec-Lhotka	566993	RO	59	10	38	11
Ostřetice	578061	KT	37	5	26	6
Osvračín	554073	DO	280	44	189	47
Ošelín	541681	TC	67	12	48	7
Otěšice	540293	PJ	75	6	54	15
Otov	566209	DO	47	5	30	12
Pačejov	556912	KT	386	52	246	88
Pařezov	599182	DO	73	18	45	10
Pasečnice	554081	DO	90	8	62	20
Pastuchovice	566781	PS	37	8	18	11
Pec	554090	DO	119	12	77	30
Pelechy	566373	DO	34	2	24	8

Obce Plzeňského kraje

Tab. 5.2 Věkové složení obyvatelstva v obcích Plzeňského kraje k 31. 12. 2011 - ženy

6. pokračování

	Kód obce	Okres	Celkem	v tom ve věkové skupině		
				0-14	15-64	65+
Pernarec	559334	PS	379	48	278	53
Petrovice u Sušice	556921	KT	288	48	185	55
Planá	561134	TC	2 797	378	1 965	454
Pláně	530336	PS	130	21	82	27
Plánice	556955	KT	873	114	575	184
Plasy	559351	PS	1 306	166	887	253
Plešnice	559369	PS	133	20	100	13
Plískov	566861	RO	55	5	35	15
Plzeň	554791	PM	86 050	10 841	56 974	18 235
Pňovany	559377	PS	206	24	133	49
Poběžovice	554111	DO	856	128	582	146
Pocinovice	554120	DO	264	35	178	51
Poděvousy	566365	DO	103	11	66	26
Podmokly	551686	KT	95	17	59	19
Podmokly	560081	RO	136	21	86	29
Polánka	553565	PJ	17	2	12	3
Poleň	541788	KT	145	22	93	30
Postřekov	554138	DO	550	60	364	126
Potvorov	530247	PS	68	10	45	13
Prádlo	558231	PJ	111	13	69	29
Prášíly	556084	KT	82	15	58	9
Prostiboř	541486	TC	61	8	42	11
Předenice	540412	PJ	108	17	73	18
Předslav	557005	KT	380	71	242	67
Přehýšov	559393	PS	208	24	141	43
Přestavlký	530131	PJ	106	14	67	25
Přeštice	558249	PJ	3 561	500	2 402	659
Přichovice	558257	PJ	525	83	349	93
Příkosice	579131	RO	202	36	124	42
Přimda	561151	TC	731	132	507	92
Příšov	567086	PS	144	29	94	21
Přívětice	560111	RO	92	9	58	25
Ptenín	558265	PJ	111	14	68	29
Puclice	554154	DO	172	25	112	35
Rabí	557013	KT	253	29	165	59
Radkovice	540421	PJ	50	6	33	11
Radnice	560120	RO	887	125	581	181
Raková	566942	RO	110	20	72	18
Rejštejn	557021	KT	126	12	91	23
Rochlov	559423	PS	128	23	88	17
Rokycany	559717	RO	7 102	918	4 774	1 410
Roupov	558290	PJ	124	9	81	34
Rozvadov	561169	TC	364	47	271	46
Rybnice	559431	PS	257	51	165	41
Rybník	554189	DO	86	19	59	8
Řenče	558303	PJ	445	73	290	82
Sebečice	560146	RO	26	2	13	11
Seč	558311	PJ	153	21	108	24
Sedlec	530271	PS	45	9	29	7
Sedliště	540692	PJ	51	4	34	13
Semněvice	554201	DO	87	28	49	10
Sirá	546488	RO	64	9	42	13
Skapce	579467	TC	44	5	31	8

Obce Plzeňského kraje

Tab. 5.2 Věkové složení obyvatelstva v obcích Plzeňského kraje k 31. 12. 2011 - ženy

7. pokračování

	Kód obce	Okres	Celkem	v tom ve věkové skupině		
				0-14	15-64	65+
Skašov	539937	PJ	123	23	73	27
Skomelno	566845	RO	101	10	67	24
Skořice	506664	RO	113	15	74	24
Slatina	578436	KT	50	5	31	14
Slatina	566748	PS	33	4	20	9
Smědčice	540722	RO	133	33	87	13
Soběkury	558346	PJ	300	40	198	62
Soběšice	557099	KT	204	22	128	54
Spálené Poříčí	558362	PJ	1 326	208	878	240
Spáňov	554251	DO	90	16	58	16
Srbice	554260	DO	199	26	139	34
Srby	554278	DO	202	29	141	32
Srby	540676	PJ	84	8	51	25
Srní	557111	KT	133	19	92	22
Staňkov	554294	DO	1 617	247	1 075	295
Staré Sedliště	561185	TC	603	129	413	61
Staré Sedlo	561193	TC	118	17	83	18
Starý Plzenec	558371	PM	2 475	364	1 651	460
Stod	558389	PJ	1 807	234	1 204	369
Strašice	560162	RO	1 206	168	837	201
Strašín	557129	KT	171	20	113	38
Stráž	554316	DO	109	19	72	18
Stráž	561207	TC	540	81	379	80
Strážov	557137	KT	661	98	429	134
Střelice	540056	PJ	77	13	53	11
Stříbro	561215	TC	3 995	482	2 837	676
Střížovice	558401	PJ	182	28	124	30
Studánka	561223	TC	225	38	153	34
Studená	553603	PS	19	1	13	5
Sulislav	561231	TC	91	16	61	14
Sušice	557153	KT	5 884	787	3 840	1 257
Svéradice	557161	KT	173	22	114	37
Svojkovice	541176	RO	200	30	138	32
Svojšíň	561258	TC	218	41	147	30
Sytno	557081	TC	145	17	108	20
Štáhlavy	558427	PM	1 202	143	799	260
Štěnovice	558435	PJ	890	145	611	134
Štěnovický Borek	539741	PM	253	55	158	40
Štichov	566101	DO	32	3	23	6
Štichovice	578797	PS	60	8	39	13
Štítov	579343	RO	23	3	16	4
Švihov	557200	KT	846	125	549	172
Tachov	560715	TC	6 454	847	4 538	1 069
Tatiná	578983	PS	119	19	71	29
Těně	560189	RO	138	17	91	30
Terešov	566802	RO	76	9	51	16
Těškov	546526	RO	165	19	111	35
Tis u Blatna	559482	PS	41	5	30	6
Tisová	541621	TC	226	32	161	33
Tlučná	559491	PS	1 531	269	1 013	249
Tlumačov	554341	DO	206	32	129	45
Tojice	578614	PJ	44	4	24	16
Trhanov	554359	DO	281	51	180	50

Obce Plzeňského kraje

Tab. 5.2 Věkové složení obyvatelstva v obcích Plzeňského kraje k 31. 12. 2011 - ženy

8. pokračování

	Kód obce	Okres	Celkem	v tom ve věkové skupině		
				0-14	15-64	65+
Trnová	559504	PS	422	61	275	86
Trokavec	579246	RO	48	3	36	9
Trpísty	561291	TC	108	15	68	25
Třebčice	578592	PJ	42	3	31	8
Třemešné	561304	TC	191	27	131	33
Třemošná	559521	PS	2 445	334	1 668	443
Tužice	553522	KT	41	3	27	11
Týček	546534	RO	107	6	72	29
Tymákov	558460	PM	431	64	295	72
Týnec	541885	KT	161	28	101	32
Týniště	539929	PJ	25	4	17	4
Úboč	566161	DO	54	8	35	11
Úherce	546411	PS	157	33	101	23
Újezd	554383	DO	204	40	134	30
Újezd nade Mží	566594	PS	40	5	29	6
Újezd u Plánice	578321	KT	49	8	30	11
Újezd u Svatého Kříže	546551	RO	106	8	75	23
Úlice	559555	PS	233	33	164	36
Únehle	541435	TC	61	11	40	10
Únějovice	554391	DO	48	5	33	10
Úněšov	559563	PS	278	41	195	42
Únětice	540528	PJ	68	8	42	18
Úsilov	554405	DO	67	10	49	8
Úterý	559571	PS	230	42	156	32
Útušice	558486	PJ	328	64	208	56
Vejprnice	559580	PS	1 937	392	1 297	248
Vejvanov	560227	RO	129	16	88	25
Velečín	578924	PS	31	2	18	11
Velhartice	557366	KT	436	61	281	94
Velké Hydčice	557374	KT	132	20	83	29
Velký Bor	557382	KT	305	39	202	64
Velký Malahov	554413	DO	124	21	85	18
Ves Touškov	558494	PJ	157	24	106	27
Veselá	560235	RO	132	20	87	25
Vídice	554421	DO	88	12	60	16
Vísky	579289	RO	25	5	17	3
Vlčí	566691	PJ	35	5	22	8
Vlčtejn	540706	PJ	41	2	28	11
Vlkanov	566250	DO	59	8	40	11
Vochoč	559601	PS	353	58	243	52
Volduchy	560251	RO	544	74	356	114
Vranov	579491	TC	68	7	49	12
Vrčeň	558559	PJ	163	27	108	28
Vrhavěč	557455	KT	455	75	295	85
Vřeskovice	566055	KT	139	18	86	35
Vstíř	558567	PJ	215	26	156	33
Všehrdy	566497	PS	24	4	16	4
Všekary	566071	DO	48	7	33	8
Všenice	566799	RO	128	25	82	21
Všepadly	554448	DO	20	1	12	7
Všeruby	554456	DO	404	69	273	62
Všeruby	559628	PS	624	114	433	77
Výrov	566969	PS	209	23	146	40

Obce Plzeňského kraje

**Tab. 5.2 Věkové složení obyvatelstva v obcích Plzeňského kraje k 31. 12. 2011 - ženy**

dokončení

	Kód obce	Okres	Celkem	v tom ve věkové skupině		
				0-14	15-64	65+
Vysoká Libyně	530280	PS	121	19	85	17
Zadní Chodov	541362	TC	128	15	91	22
Zahořany	554464	DO	487	59	337	91
Zahrádka	578827	PS	65	7	48	10
Záchlumí	541664	TC	193	32	137	24
Zavlekov	557463	KT	194	30	130	34
Zbiroh	560260	RO	1 304	177	903	224
Zborovy	578312	KT	60	4	43	13
Zbůch	559661	PS	1 089	189	730	170
Zdemyslice	558583	PJ	260	35	180	45
Zemětice	558591	PJ	127	15	78	34
Zhoř	541460	TC	56	6	41	9
Zruč-Senec	559679	PS	1 522	232	1 043	247
Zvíkovec	541061	RO	122	11	100	11
Žákava	530182	PJ	200	26	138	36
Ždánov	554472	DO	74	11	52	11
Ždírec	558605	PJ	225	30	146	49
Železná Ruda	557528	KT	875	120	651	104
Žihle	559695	PS	717	86	503	128
Žihobce	557536	KT	324	47	196	81
Žichovice	557544	KT	339	42	220	77
Žilov	559709	PS	215	30	148	37
Žinkovy	558630	PJ	449	46	282	121
Životice	540137	PJ	24	1	11	12