



národní
úložiště
šedé
literatury

Vychytávky v NUŠL

Pejšová, Petra; Charvátová, Michaela
2015

Dostupný z <http://www.nusl.cz/ntk/nusl-200703>

Dílo je chráněno podle autorského zákona č. 121/2000 Sb.

Licence Creative Commons Uveďte původ-Neužívejte komerčně-Nezpracovávejte 4.0

Tento dokument byl stažen z Národního úložiště šedé literatury (NUŠL).

Datum stažení: 05.05.2024

Další dokumenty můžete najít prostřednictvím vyhledávacího rozhraní nusl.cz .

Vychytávky v NUŠL

PhDr. Petra Pejšová a Bc. Michaela Charvátová
Národní technická knihovna

Searching Session 2015

Národní úložiště šedé literatury

Cíl:

Centrální přístup k šedé literatuře a k výsledkům výzkumu a vývoje v ČR

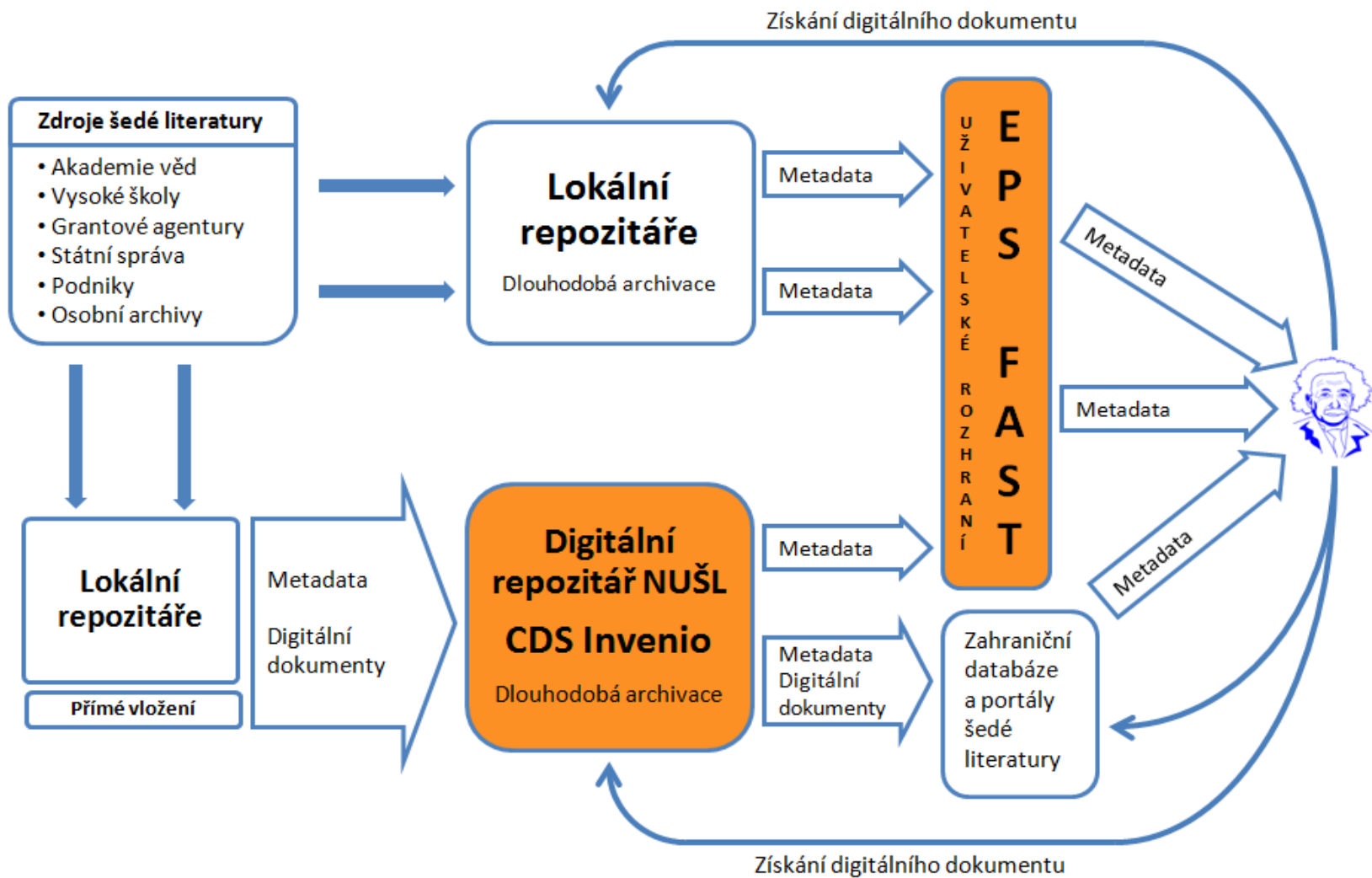
Systematický sběr metadat a digitálních dokumentů

Projekt:

Digitální knihovna pro šedou literaturu – funkční model a pilotní realizace 2008 – 2011

Producenti:

Výzkumné ústavy, vysoké školy, veřejná správa, kulturní instituce, neziskové organizace



Vyhledat

Věda a výzkum (26859) - Školství (278578) - Kultura (16214) - Státní správa (2877) - Ostatní (592)

Typ dokumentu

- Analytické a metodické materiály
- Autorské práce
- Firemní literatura
- Konferenční materiály
- Ostatní
- Personálie
- Propagační materiály
- Vysokoškolské práce
- Zpravy

Osoby

Univerzita Karlova. (626)
Mazánková, Libuše (512)
Filipová, Alena (496)
Zeman, Jiří (469)

[zobrazit více](#)

Klíčová slova

marketing (4114)
finanční analýza (3852)
education (3528)
analýza (3490)


[zobrazit více](#)

Jazyk

česky (273612)
anglicky (23099)
slovensky (6622)
německy (385)
francouzsky (53)

Plný text

Počet nalezených dokumentů: **325120**



Publikováno od do

Ratifikace asociační dohody s Ukrajinou v ČR: čekání na Godota?

Cech, Adam; Hendrychova, Klara; Vichova, Veronika;
Evropské hodnoty o.s., 2015

Vliv vybraných kardiovaskulárních léčiv nalézaných ve vodním prostředí na ryby

Kardiovaskulární léčiva patří v České republice k nejvíce předepisovaným. V důsledku jejich vysoké spotřeby jsou jejich rezidua často detekována v odpadních a povrchových vodách. Verapamil, diltiazem ...

STEINBACH, Christoph Antonius;
Jihočeská univerzita v Českých Budejovicích, 2015

Vliv přikrmování upravenými krmnými komponenty v kapřích rybnících na kvalitu vody v recipientech

Minimalizace environmentálních dopadů akvakultury se jeví jako klíčový faktor pro zajištění dlouhodobé udržitelnosti tohoto odvětví. Četné studie vyhodnotily nutriční strategie, jako jeden z hlavních ...

HLAVAC, David;
Jihočeská univerzita v Českých Budejovicích, 2015

Mikromanipulace a kryopreservace zárodečných buněk

O službě

NUŠL poskytuje centrální přístup k informacím o šedé literatuře vznikající v ČR v oblastech vědy, výzkumu a vzdělávání. Více informací o šedé literatuře a NUŠL najdete na webu služby.

Vaše náměty a připomínky pošlete na email nusl@techlib.cz

Provozovatel

NTK
50°6'14.083"N, 14°23'26.365"E
Národní technická knihovna
National Library of Technology

facebook

Zahraniční báze

- DocuTicker
- theses.fr
- ETHOS
- WorldWideScience.org
- OpenGrey
- OpenAIRE
- BASE
- ArXiv.org

NTK

50°6'14.083"N, 14°23'26.365"E

Národní technická knihovna
National Technical Library

210 mm

NU
SL | DIGITÁLNÍ REPOZITÁŘ

host :: [přihlásit](#)

Hledej

Nový záznam

Náповěda

O repozitáři



[Hlavní stránka](#) > [Národní úložiště šedé literatury](#)

Vyhledat v 145,999 záznamech:

všechna pole

Hledej

[Tipy pro vyhledávání](#) :: [Rozšířené hledání](#)

Hledat jen ve sbírce:

- Vysokoškolské kvalifikační práce** (110,890)
[Bakalářské práce](#) (57,062) [Diplomové práce](#) (50,180) [Disertační práce](#) (2,962) [Habilitační práce](#) (253) [Rigorózní práce](#) (433)
- Zprávy** (12,501)
[Cestovní zprávy](#) (31) [Grantové zprávy](#) (3,961) [Průběžné zprávy z projektu](#) (1,476) [Statistické zprávy](#) (0)
[Technické zprávy](#) (9) [Výzkumné zprávy](#) (5,767) [Výroční zprávy](#) (240) [Závěrečné zprávy z projektu](#) (813)
[Zprávy o stavu](#) (193) [Zprávy z průzkumu](#) (11)
- Autorské práce** (36)
[Monografie](#) (18) [Preprinty](#) (16) [Referáty](#) (1) [Tematické sborníky](#) (1)
- Firemní literatura** (23)
[Firemní tisk](#) (22) [Katalogy výrobků](#) (1) [Věstníky](#) (0)
- Konferenční materiály** (21,332)
[Postery](#) (18) [Programy](#) (26) [Příspěvky z konference](#) (20,331) [Sborníky](#) (957)
- Analytické a metodické materiály** (1,057)
[Analýzy](#) (69) [Metodiky](#) (243) [Studie](#) (745)
- Propagační a vzdělávací materiály** (160)
[Brožury](#) (15) [Letáky](#) (88) [Katalogy výstav](#) (1) [Průvodce expozicí](#) (0) [Tiskové zprávy](#) (56)

Zaměřit se na:

- Školství** (110,919)
[Veřejné vysoké školy](#) (110,833) [Soukromé vysoké školy](#) (86)
- Kultura** (4,726)
[Galerie](#) (25) [Knihovny](#) (4,566) [Muzea](#) (121) [Národní památkový ústav](#) (14)
- Věda a výzkum** (26,860)
[AV ČR](#) (26,626) [Veřejné výzkumné instituce](#) (187) [Výzkumné ústavy](#) (47)
- Státní správa** (2,878)
[Ministerstva](#) (2,722) [Parlamentní institut](#) (120) [Státní úřad pro jadernou bezpečnost](#) (1) [Státní zemědělská a potravinářská inspekce](#) (11) [Úřad průmyslového vlastnictví](#) (24)
- Ostatní** (592)
[Banky](#) (489) [Neziskové organizace](#) (87) [Osobní archivy](#) (16)

NUŠL v registrech repozitářů

Registry of Open Access Repositories (ROAR)

<http://roar.eprints.org/3496/>

OpenDOAR

<http://opendoar.org/id/3468/>

Ranking web of repositories

Top portals – 103. místo

http://repositories.webometrics.info/en/top_portals

NUŠL v zahraničních databázích



NTK

50°6'14.083"N, 14°23'26.365"E

Národní technická knihovna
National Technical Library

210 mm

NUSL.CZ - Nová grafika

NUSL NÁRODNÍ ÚLOŽIŠTĚ ŠEDÉ LITERATURY
NÁPověda

Věda a výzkum | Školství (53603) | Kultura | Státní správa | Ostatní

Použitá omezení (2) | Počet nalezených dokumentů: 6588 | 1 2 3 4 5 6 Další

Použitá omezení (2)

- Školství/vysoké školství/škola škola báňská - Technická univerzita Ostrava
- Vysokoškolské práce/Diplomové zprávy/vědecká omezení

Osoby

- Steinová, Martina (45)
- Bíhá, Jiří (45)
- Humllová, Vlasta (43)
- Janečková, Věroslava (43)

Klíčová slova

- finanční analýza (177)
- finanční analýza (175)
- analýza (165)

Jazyk

- češsky (2418)
- španělsky (142)
- anglicky (30)

Informace o službě a projektu

Vaše náměty a připomínky pošlete na nusl@techlib.cz

Provozovatel: **NTK**
Národní technická knihovna
National Technical Library

POC - powered by FAST ESP

NÁRODNÍ ÚLOŽIŠTĚ ŠEDÉ LITERATURY
NÁPověda

Věda a výzkum | Školství (53603) | Kultura | Státní správa | Ostatní

Počet nalezených dokumentů: 6588 | 1 2 3 4 5 6 Další

Strnit časovou osu | od 2006 do 2011

Zahraniční báze

WorldWideScience.org
OpenGrey
EBUS
PUMA
Digitální repozitář
Slovenské chemické knihovnice

facebook

To se mi líbí 44

Pásový vlek v úklonné dopravě osob
hlubinného dojezu Personal Inclined Belt Lift in Underground Mine
Diplomová práce se zabývá návrhem pásového vleku pro úklonnou dopravu osob v hlubinném doje. Požadovaná kapacita je 14 (osob) na délce tratě pásového vleku 200 [m] s úhlem stoupání tratě 25 [°].
Vysoká škola báňská - Technická univerzita Ostrava 2011

Transformace vojenské letecké základny Pterov na civilní letiště. Transformation of the Military Air Force Base Pterov to a Civil Airport
Diplomová práce se zabývá transformací vojenské letecké základny na letiště s civilním provozem. Koncepce práce je směřována na provedení provozních a technických opatření na letišti Pterov pro...
Jurák, Pavel; Červinka, Michal
Vysoká škola báňská - Technická univerzita Ostrava 2011

Laboratorní plazmová pec se studenou textilní pávní Laboratory Plasma Smeltery with Cold Ladle
Diplomová práce řeší konstrukční návrh laboratorní plazmové pece se studenou pávní. Důraz je kladen na chlázení pávne, kotle, pláště, potavačů a ochlazující pecní atmosféry. Pozornost je věnována...
Chudoma, Michal
Vysoká škola báňská - Technická univerzita Ostrava 2011

Návrh zařízení pro tvorbu náhradního vysokopřepísného plynu na bázi zemní plyn - dusík pro plynové hospodářství hutního závodu A Proposal for a Substitute Stock Gas Generation Unit Using Natural Gas - Nitrogen Mixture in a Steel Works's Gas System
Diplomová práce se zabývá problematikou topných plynů a jejich směsí v hutním průmyslu. Jsou zde představeny jednotlivé topné plyny používané v hutním průmyslu, jejich složení a fyzikální a spalovací...
Smetana, Zdeněk; Miha, Jiří
Vysoká škola báňská - Technická univerzita Ostrava 2011

Studium vlivu vstupních materiálů na vlastnosti ochranných povlaků. Study of the Influence Input Materials on Properties of the Protective Coatings
PROKOP, J. Studium vlivu vstupních materiálů na vlastnosti ochranných povlaků. Ostrava: Katedra mechanické technologie, Fakulta strojí, VŠB – TU Ostrava 2011. 78 s. Diplomová práce. vedoucí

Kritický management v letecké dopravě Critical Incident Management in Air Transport
Harant, Miloš; Křivý, management v letecké dopravě. Ostrava: Ústav letecké dopravy, Fakulta strojí VŠB – Technická univerzita Ostrava, 2011. 79 st. Diplomové práce, vedoucí Volner, R...
Harant, Miloš; Volner, Rudolf
Vysoká škola báňská - Technická univerzita Ostrava 2011

Snižování zemitkovitosti a zvyšování produktivity při výrobě čipů. Decrease Scrap Rate and Increase Productivity in Production

NUSL národní úložiště šedé literatury

English version | Nápověda

Věda a výzkum | Školství (278514) | Kultura (16214) | Státní správa (2877) | Ostatní (589)

Počet nalezených dokumentů: 325055

Publikováno od 1872 do 2015

1 Ratifikace asociční dohody s Ukrajinou v ČR: čekání na Godota?
Čech, Adam; Hendrychová, Klára; Vichová, Veronika
Evropské hodnoty o.a.s., 2015

1 Vliv vybraných kardiovaskulárních léčiv nalézajících ve vodním prostředí na ryby
Kardiovaskulární léčiva patří v České republice k nejvíce předepisovaným. V důsledku jejich vyloupení spotřeby jsou jejich rezidua často detekována v opáchaných a povrchových vodách. Verapamili, diltiazem...
STEINBACH, Christoph Antonius
Jihočeská univerzita v Českých Budějovicích, 2015

1 Vliv přikrmování upravenými krmnými komponenty v kapřích rybnících na kvalitu vody v recipientech
Minimalizace environmentálních dopadů akvakultury se jeví jako klíčový faktor pro zajištění dlouhodobé udržitelnosti tohoto odvětví. Cíle studie vyhodnotily nutriční strategii, jako jeden z hlavních...
HLAVÁČ, David
Jihočeská univerzita v Českých Budějovicích, 2015

1 Mikromanipulace a kryopreservace zárodečných buněk ryb
Vytváření chimer zárodečných linií je v současné době jedním z používaných metod výzkumu v oblasti rybnářství. Tato metoda má potenciál zabezpečit nebo zvýšit produkci gamet druhů, které jsou komerčně...
LINHARTOVÁ, Zuzana
Jihočeská univerzita v Českých Budějovicích, 2015

Typ dokumentu

- Analytické a metodické materiály
- Autorské práce
- Fikční literatura
- Konferenční materiály
- Ostatní
- Personální
- Propagační materiály
- Vysokoškolské práce
- Zprávy

Osoby

- Univerzita Karlova (626)
- Mazaniková, Libuše (512)
- Filipova, Alena (499)
- Zeman, Jiri (469)

Klíčová slova

- marketing (4114)
- finanční analýza (3851)
- education (3527)
- analýza (3450)

Jazyk

- češsky (273571)
- anglicky (23080)
- slovensky (8618)
- němcky (385)
- francouzsky (53)

Přiny text

- Ne (178126)
- Ano (130357)

O službě

NUSL poskytuje centrální přístup k informacím o šedé literatuře vznikající v ČR v oblastech vědy, výzkumu a vzdělávání. Více informací o šedé literatuře a NUSL najdete na webu služby.

Vaše náměty a připomínky pošlete na email nusl@techlib.cz

Provozovatel

NTK
Národní technická knihovna
National Technical Library

facebook

Zahraniční báze

- DocuTicker
- theses.fr
- ETHOS
- WorldWideScience.org
- OpenGrey
- OpenAIRE
- BASE
- ArXiv.org

NTK

50°6'14.083"N, 14°23'26.365"E

Národní technická knihovna
National Technical Library


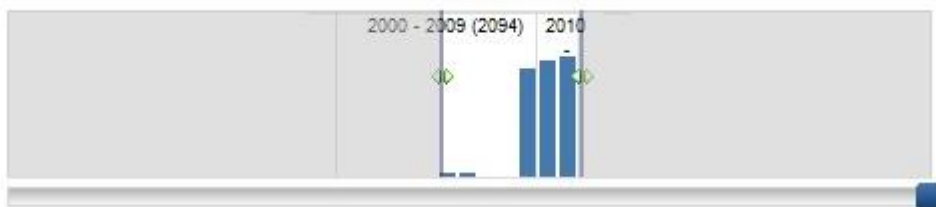
210 mm

Časová osa

[Skrýt časovou osu](#)

od 2005 do 2011

Použit



Publikováno od 1872 do 2015 Zobrazit

Nový filtr: Plný text

Text

Plný text	Tento filtr umožňuje omezit výsledky podle možnosti okamžitého přístupu k plnému textu. ANO označuje záznamy dokumentů, jejichž plné texty jsou dostupné veřejně a bez dalších překážek. Hodnotu NE mají záznamy, u kterých je přístup k plným textům podmíněn jejich vyžádáním, přihlášením nebo osobní návštěvou instituce.
Ne (17812)	
Ano (1303)	

Typ dokumentu
<ul style="list-style-type: none">Analytické a metodické materiályAutorské práceFiremní literaturaKonferenční materiályOstatníPersonaliaPropagační materiályVysokoskolské práceZpravy
Osoby
Univerzita Karlova, (626) Mazánková, Libuse (512) Filipová, Alena (496) Zeman, Jiří (469) zobrazit více
Klíčová slova
marketing (4114) finanční analýza (3851) education (3527) analýza (3490) zobrazit více
Jazyk
česky (273571) anglicky (23080) slovensky (6618) německy (385) francouzsky (53)
Plný text
Ne (178126) Ano (130357)

Nový filtr: Plný text

`<mods:accessCondition type="useAndReproduction">Práce není přístupná</mods:accessCondition>`

`<mods:accessCondition type="useAndReproduction">Bez omezení</mods:accessCondition>`

Nový filtr: Plný text

- dc.rights Plný text práce je přístupný bez omezení
- dc.rights Pouze v rámci univerzity
- dc.rights © University of West Bohemia
- dc.rights Vysokoškolská závěrečná práce je dílo chráněné autorským zákonem. Je možné pořizovat z něj na své náklady a pro svoji osobní potřebu výpisy, opisy a rozmnoženiny. Jeho využití musí být v souladu s autorským zákonem ...
- dc.rights Autor si přeje zpřístupnit práci veřejnosti až od 30. 06. 2015

Nový filtr: Plný text

`<evskp:fileNumber>0</evskp:fileNumber>`

`<evskp:fileNumber>1 a víc</evskp:fileNumber>`

`<fileGrp USE="SWORD">`

`<fileGrp USE="ORIGINAL">`

Nový filtr: Plný text

a) Obsahuje plný text?

```
<fileSec>
```

```
<fileGrp USE="ORIGINAL"> název vlastního textu práce </fileGrp>
```

```
</fileSec>
```

b) Je přístupný?

```
<mods:accessCondition type="useAndReproduction">info:eu-repo/semantics/openAccess</mods:accessCondition>
```

INVENIO

DIGITÁLNÍ REPOZITÁŘ

host - [přihlásit](#)

[Hledej](#) | [Nový záznam](#) | [Návod](#) | [O repozitáři](#)

[Hlavní stránka](#) > [Školství](#) > [Vědné výzkonné školy](#) > [Univerzita Karlova v Praze](#) > [Katedra sociální geografie a regionálního rozvoje PFF UK](#) > [Metodika vytvoření a využití historických prostorových dat v prostředí GIS](#)

Informace
Soubory

Název: Metodika vytvoření a využití historických prostorových dat v prostředí GIS: Administrativní hranice katastrálních území a urbanistických obvodů Prahy

Překlad názvu: Methodology for the creation and utilization of historical spatial data in a GIS environment: The administrative boundaries of cadastral areas and urban districts of Prague

Autoři: [Ouředníček, Martin](#) ; [Kupková, Lucie](#) ; [Pospíšilová, Lucie](#) ; [Šimon, Martin](#) ; [Riška, Martin](#) ; [Svoboda, Peter](#) ; [Soukup, Matěj](#) ; [Marvanová, Pavlína](#)

Typ dokumentu: Metodiky

Rok: 2015

Jazyk: cze

Abstrakt: Cílem předkládané certifikované metodiky je popsat vytvoření prostorových dat (administrativních hranic) k jednotlivým ročům sčítání lidu (populačních cenů) na území hlavního města Prahy v letech 1921–2011 tak, aby bylo možno navržený postup realizovat podle tohoto popisu opakovaně v budoucnosti. Hlavním účelem projektu NAKJ je vytvořit podklady pro historické hranice katastrálních území (popř. i obvodů a základních sídelních jednotek) v letech populačních cenů a tyto hranice následně využít pro zobrazení historických statistických dat ve struktuře platné v rozhodných okamžicích populačních cenů. Některé GIS vrstvy byly již vytvořeny v moderní době a byly pouze převzaty ze zdrojů ČÚZK a ČSÚ (1991–2011). Ostatní podklady bylo nutno vyhledat v archívech a následně kartograficky zpracovat. Postup práce a jednotlivé aktivity směřující k vytvoření shp souborů pro využití v GIS jsou popsány v předkládané metodice.

Klíčová slova: [administrativní hranice](#); [historická kartografie](#); [historický GIS](#); [urbanistické obvody Prahy](#); [administrative boundaries](#); [historical cartography](#); [historical GIS](#); [urban districts of Prague](#)

Číslo projektu: [DF12P01OVV033 \(IS VaV\)](#)

Poskytovatel projektu: MK0 - Ministerstvo kultury (MK)

Práva: Dilo je chráněno podle autorského zákona č. [121/2000 Sb.](#)

Instituce: [Katedra sociální geografie a regionálního rozvoje PFF UK \(\[web\]\(#\)\)](#)

Externí umístění souboru: <http://www.historickygis.cz/node/495>

Trvalý odkaz NUSL: <http://www.nustl.cz/ntk/nustl-187991>

Záznam je zařazen do těchto sbírek:
[Školství](#) > [Vědné výzkonné školy](#) > [Univerzita Karlova v Praze](#) > [Katedra sociální geografie a regionálního rozvoje PFF UK](#)
[Analytické a metodické materiály](#) > [Metodiky](#)

Záznam vytvořen dne 2015-06-05, naposledy upraven 2015-06-10.

Plný text:

[PDF \(Stáhnout\)](#)

Pokud se vám dokument nezobrazí v prohlížeči, uložte jej na svůj PC a otevřete jej v příslušném programu.

⇒ [Exportovat ve formátu MARCXML, DC, NUSL, RIS](#)

⇒ [Sdílet](#)

Digitální repozitář - Hledej - Nový záznam - Personalizace - Návod

Powered by [Invenio v1.1.2](#)

Správa: [admin](#) | [nustl@nustl.cz](#)

Tato stránka je dostupná také v následujících jazycích:
[Česky](#) | [English](#)

• [Visegrad Fund](#)

INVENIO – sociální sítě

⇒ Exportovat ve formátu [MARCXML](#), [DC](#), [NUŠL](#), [RIS](#)

⇒ Sdílet



Save this document to your Mendeley library

Source: <https://invenio.nusl.cz/record/187991>



1 article found

Save

Download PDFs if available



Metodika vytvoření a využití historických prostorových dat v prostředí GIS

Šimon, Martin; Kupková, Lucie; Svoboda, Peter; Pospíšilová, Lucie; Marvanová, Pavlína et al. (2015)

Add to:

All Documents

Tags:

Enter your tags here (Tag 1; Tag 2; ...)

Notes:

Save



Feedback

Delicious

[Already registered?](#)

Delicious is the leading bookmarking service to save, organize, and discover interesting links on the web. [Learn more.](#)

Start to build your personal knowledge base by saving the first link:

Save the

Source: [https://](https://invenio.nusl.cz/record/187991)



1 arti

<https://invenio.nusl.cz/record/187991>

Save



Downloa

URL



Metodik

Šimon, Ma

Metodika vytvoření a využití historických prostorových dat v prostředí GIS - Digitální repozitář

Add to:

Title

All Doc

Tags:

Enter yo

Tags ?

Separated by comma

Notes:

Comment

1000



Public

Cancel

Save link

Save



Feedback



Sdílet na Facebooku



Save, organize, and discover interesting links on the



Na vaši Timeline ▾

Adding the first link:

Save

Něco k tomu napište...

Metodika vytvoření a využití historických prostorových dat v prostředí GIS - Digitální repozitář

Cílem předkládané certifikované metodiky je popsat vytvoření prostorových dat (administrativních hranic) k jednotlivým rokům sčítání lidu (populačních cenů) na území hlavního města Prahy v letech 1921–2011 tak, aby bylo možno navržený postup realizovat podle tohoto popisu opakovaně v budoucnosti. H...

INVENIO.NU.SL.CZ

orových dat v prostředí GIS - Digitální repozitář

Separated by comma

Jenom já ▾

Zrušit

Sdílet odkaz

Comment

1000

Public

Cancel [Save link](#)

Save



Sdílet na Facebooku



Na vaši Timeline ▾

Něco k tomu napište...

Metodika vytvoření a využití historických prostorových dat v prostředí GIS - Digitální repozitář

Cílem předkládané certifikované metodiky je popsat vytvoření prostorových dat (administrativních hranic) k jednotlivým rokům sčítání lidu (populačních cenů) na území hlavního města Prahy v letech 1921–2011 tak, aby bylo možno navržený postup realizovat podle tohoto popisu opakovaně v budoucnosti. H...

INVENIO.NUSL.CZ

Jenom já ▾

Zrušit

Sdílet odkaz

Comment

Public

Save

Míša Charvátová



Okomentovat...



Metodika vytvoření a využití historických prostorových dat v prostředí GIS

invenio.nusl.cz

Veřejně × + Přidat další lidi

Sdílet

Zrušit

Cancel Save link



Metodika vytvoření a využití historických prostorových dat v prostředí GIS - Digitální...

invenio.nusl.cz • Cílem předkládané certifikované metodiky je popsat vytvoření prostorových dat (administrativních hranic) k jednotlivým roům sčítání lidu (populačních cenů) na území hlavního města Prahy v letech 1921–2011 tak, aby bylo možno navržený postup...

[Edit](#)

Share an update

Share an update or mention someone using @...

Share with:

Public



Post to groups

Send to individuals

Share



Public

Save

Already registered?

Míša Charvátová



Metodika vytvoření a využití historických prostorových dat v prostředí GIS

invenio.nusl.cz

+ Přidat další lidi



ušit

Cancel

Save link

LinkedIn



Already registered?

Sdílet na Face

Na vaši Timeline

Něco k tomu napište...

Metodika vytvoření a využití historických prostorových dat v prostředí GIS - Digitální repozitář

Cílem předkládané certifikované metodiky je popsat vytvoření prostorových dat (administrativních hranic) k jednotlivým ročům sčítání lidu (populačních cenů) na území hlavního města Prahy v letech 1921–2011 tak, aby bylo možno navržený postup...

INVENIO.NUSL.CZ

Metodika vytvoření a využití historických prostorových dat v prostředí GIS - Digitální...

invenio.nusl.cz • Cílem předkládané certifikované metodiky je popsat vytvoření prostorových dat (administrativních hranic) k jednotlivým ročům sčítání lidu (populačních cenů) na území hlavního města Prahy v letech 1921–2011 tak, aby bylo možno navržený postup...

Edit

Share an update

Share an update or mention someone using @...

Share with: Public



Post to groups

Send to individuals

Share

Public

Save

Cancel Save link

Míša Charvátová



What's happening?

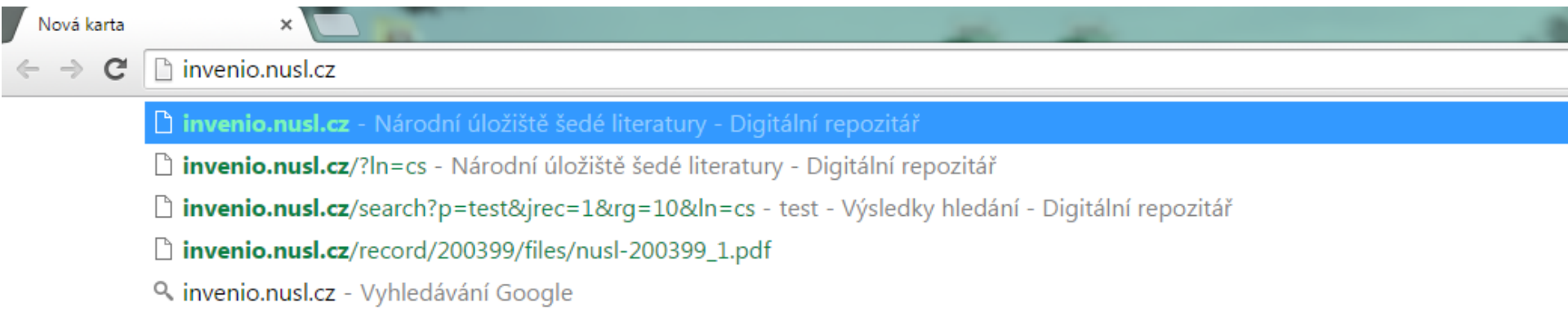
Metodika vytvoření a využití historických prostorových dat v prostředí GIS - Digitální repozitář
<https://invenio.nusl.cz/record/187991>

20

Tweet

ušít

INVENIO – OpenSearch



Vyhledávejte na Googlu nebo zadejte adresu URL

210 mm

INVENIO – OpenSearch

Nová karta

x

Vyhledat Digitální repo: dotaz

dotaz - Vyhledávání Digitální repo

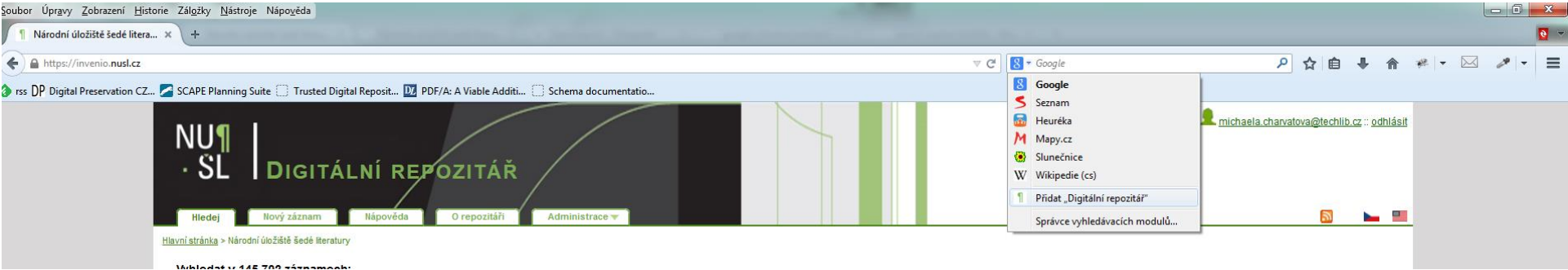
invenio.nusl.cz dotaz - Vyhledávání Google

Google

Vyhledávejte na Googlu nebo zadejte adresu URL

210 mm

INVENIO – OpenSearch



INVENIO – OpenSearch

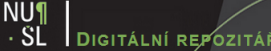
Specifikace: <http://www.opensearch.org/Home>


```
<link rel="search" type="application/opensearchdescription+xml"  
href="http://invenio.nusl.cz/opensearchdescription" title="Digitální  
repozitář" />
```

INVENIO – OpenSearch



```
<OpenSearchDescription xmlns="http://a9.com/-/spec/opensearch/1.1/"
    xmlns:moz="http://www.mozilla.org/2006/browser/search/">
  <ShortName>Digitální repo</ShortName>
  <LongName>Digitální repozitář</LongName>
  <Description>Vyhledávání na Digitální repozitář</Description>
  <InputEncoding>UTF-8</InputEncoding>
  <OutputEncoding>UTF-8</OutputEncoding>
  <Language>*</Language>
  <Contact>admin.invenio@techlib.cz</Contact>
  <Query role="example" searchTerms="a" />
  <Developer>Powered by Invenio</Developer>
  <Url type="text/html" indexOffset="1" rel="results"
    template="http://invenio.nusl.cz/search?p={searchTerms}&ajrec={startIndex}&ajrg={count}&ajln={language}" />
  <Url type="application/rss+xml" indexOffset="1" rel="results"
    template="http://invenio.nusl.cz/rss?p={searchTerms}&ajrec={startIndex}&ajrg={count}&ajln={language}" />
  <Url type="application/opensearchdescription+xml" rel="self"
    template="http://invenio.nusl.cz/opensearchdescription" />
  <moz:SearchForm>http://invenio.nusl.cz</moz:SearchForm>
</OpenSearchDescription>
```

INVENIO – RIV





[Hledej](#) | [Nový záznam](#) | [Návod](#) | [O repozitáři](#)

 | 

[Hlavní stránka](#) > [Školství](#) > [Vědné výzkonné školy](#) > [Univerzita Karlova v Praze](#) > [Katedra sociální geografie a regionálního rozvoje PFF UK](#) > [Metodika vytvoření a využití historických prostorových dat v prostředí GIS](#)

Informace

Soubory

Název: Metodika vytvoření a využití historických prostorových dat v prostředí GIS: Administrativní hranice katastrálních území a urbanistických obvodů Prahy

Překlad názvu: Methodology for the creation and utilization of historical spatial data in a GIS environment: The administrative boundaries of cadastral areas and urban districts of Prague

Autoři: [Ouředníček, Martin](#) ; [Kupková, Lucie](#) ; [Pospíšilová, Lucie](#) ; [Šimon, Martin](#) ; [Riška, Martin](#) ; [Svoboda, Peter](#) ; [Soukup, Matěj](#) ; [Marvanová, Pavlína](#)

Typ dokumentu: Metodiky

Rok: 2015

Jazyk: cze

Abstrakt: Cílem předkládané certifikované metodiky je popsat vytvoření prostorových dat (administrativních hranic) k jednotlivým ročům sčítání lidu (populačních cenů) na území hlavního města Prahy v letech 1921–2011 tak, aby bylo možno navržený postup realizovat podle tohoto popisu opakovaně v budoucnosti. Hlavním účelem projektu NAKI je vytvořit podklady pro historické hranice katastrálních území (popř. i obvodů a základních sídelních jednotek) v letech populačních cenů a tyto hranice následně využít pro zobrazení historických statistických dat ve struktuře platné v rozhodných okamžicích populačních cenů. Některé GIS vrstvy byly již vytvořeny v moderní době a byly pouze převzaty ze zdrojů ČÚZK a ČSÚ (1991–2011). Ostatní podklady bylo nutno vyhledat v archívech a následně kartograficky zpracovat. Postup práce a jednotlivé aktivity směřující k vytvoření shp souborů pro využití v GIS jsou popsány v předkládané metodice.

Klíčová slova: [administrativní hranice](#); [historická kartografie](#); [historický GIS](#); [urbanistické obvody Prahy](#); [administrative boundaries](#); [historical cartography](#); [historical GIS](#); [urban districts of Prague](#)

Císlo projektu: [DF12P01QVV033 \(IS VaV\)](#)

Poskytovatel projektu: MK0 - Ministerstvo kultury (MK)

Práva: [Dokument je chráněn podle autorského zákona z roku 2000 Sb.](#)

Instituce: [Katedra sociální geografie a regionálního rozvoje PFF UK \(web\)](#)


Externí umístění souboru: <http://www.historickygis.cz/node/495>

Trvalý odkaz NUŠL: <http://www.nustl.cz/ntk/nustl-187991>

Záznam je zařazen do těchto sbírek:
[Školství](#) > [Vědné výzkonné školy](#) > [Univerzita Karlova v Praze](#) > [Katedra sociální geografie a regionálního rozvoje PFF UK](#)
[Analytické a metodické materiály](#) > [Metodiky](#)

Záznam vytvořen dne 2015-06-05, naposledy upraven 2015-06-10.


Plný text:

 [PDF \(Stáhnout\)](#)

Pokud se vám dokument nezobrazí v prohlížeči, uložte jej na svůj PC a otevřete jej v příslušném programu.

⇒ [Exportovat ve formátu MARCXML, DC, NUŠL, RIS](#)

⇒ [Sdílet](#)



Digitální repozitář - Hledej - Nový záznam - Personalizace - Návod
 Powered by [Invenio v1.1.2](#)
 Správce: [admin@nustl.cz](#)

• [Visegrad Fund](#)

Tato stránka je dostupná také v následujících jazycích:
 Češky English

INVENIO – RIV

Číslo projektu: DF12P01OVV033

Výzkumný projekt

formát kódu: aaaaaaaaaaaaaa

aa: kód programu nebo kód typu grantových projektů,,

odkaz: <https://www.isvav.cz/projectDetail.do?rowId=aaaaaaaaaaaaa>

příklad odkazu:

<https://www.isvav.cz/projectDetail.do?rowId=DF12P01OVV033>

INVENIO – RIV

Číslo projektu: [DF12P01OVV033](#)

Výzkumný záměr

formát kódu: rrrrrrrrrrrrrrrrr

rrr: kód poskytovatele

odkaz:

<http://www.isvav.cz/researchPlanDetail.do?rowId=rrrrrrrrrrrrrrrr>

příklad odkazu:

<http://www.isvav.cz/researchPlanDetail.do?rowId=MZE0002700604>

INVENIO – RIV

Číslo projektu: [DF12P01OVV033 \(IS VaV\)](#)

Poskytovatel projektu: MKO - Ministerstvo kultury (MK)

Informační systém výzkumu, experimentálního vývoje a inovací
výzkum, vývoj a inovace podporované z veřejných prostředků ČR

DF12P01OVV033 - Zpřístupnění historických prostorových a statistických dat v prostředí GIS (2012-2015, MKO/DF)

Údaje o projektu

Identifikační kód DF12P01OVV033
Účelové údaje S - Úplné a prováděcí údaje nepodléhající ochraně podle zvláštních právních předpisů
Název v původním jazyce Zpřístupnění historických prostorových a statistických dat v prostředí GIS

Poskytovatel MKO - Ministerstvo kultury (MK)
Program DF - Program spolkového výzkumu a vývoje národní a kulturní identity (NANI) (2011-2017)
Kategorie VaV AP - Aplikovaný výzkum
Hlavní obor AP - Dokumentace, knihovnictví, práce s informacemi
Vedlejší obor AB - Dějiny
Další vedlejší obor AM - Pedagogika a škola

Zahájení řešení 1.2.2012
Ukončení řešení 31.12.2015
Účelové údaje Datum posledního uvoznění účelové podpory 18.3.2014
Číslo smlouvy 332012/0VV
Poslední stav řešení K - končí víceletý projekt, tj. projekt, který byl řešen již v předcházejícím roce, příslušný rok sběru dat je posledním rokem účinnosti smlouvy resp. vykonatelnosti rozhodnutí o poskytnutí podpory
Financování projektu

Období	2012	2013	2014	2015	celkem
Výše podpory ze státního rozpočtu	3 151 tis. Kč	3 110 tis. Kč	3 209 tis. Kč	3 772 tis. Kč	13 242 tis. Kč
Celkové uznání náklady	3 151 tis. Kč	3 110 tis. Kč	3 209 tis. Kč	3 772 tis. Kč	13 242 tis. Kč
Typ	skutečně čerpané	skutečně čerpané	skutečně čerpané	přidělené	

Druh soutěže VS - Veřejná soutěž ve výzkumu a vývoji
Veřejná soutěž ve výzkumu, vývoji a inovacích [SMK02012DF001 - Veřejná soutěž \(MKO/DF\)](#)

Cíle řešení v původním jazyce Cílem projektu je zpřístupnit historická prostorová a statistická data pro využití v prostředí geografických informačních systémů (GIS). Předpokladem je digitalizace hranic států, krajů a okresů v letech 1921-2011 pro území současné České republiky a dále městských obvodů a katastrálních území v Praze. Samostatným cílem je aplikace výsledků do oblasti všech stupňů vzdělávání, prezentace na mezinárodních konferencích a v domácních a mezinárodních vědeckých publikacích.

klíčová slova v anglickém jazyce national identity; Czech Republic; demographic and cultural composition; spatial data; historical GIS; historical demography; education
Webová adresa <http://www.historickygn.cz/>
Rok udělení smlouvy do ČR 2015
Systémové označení dodávky dat CEP15-MKO-DF-R/02-2
Datum dodání záznamu 15.7.2015

Účastníci projektu
Počet příjemců 1
Počet dalších účastníků projektu 0
Příjemce / Organizační jednotka garantující řešení [Univerzita Karlova v Praze / Přírodovědecká fakulta](#)