



národní
úložiště
šedé
literatury

Zpřístupňování informačních zdrojů včetně šedé literatury v Zeměměřičské knihovně

Drozda, Jiří; Synková, Veronika
2014

Dostupný z <http://www.nusl.cz/ntk/nusl-175810>

Dílo je chráněno podle autorského zákona č. 121/2000 Sb.

Licence Creative Commons Uveďte původ-Zachovejte licenci 4.0

Tento dokument byl stažen z Národního úložiště šedé literatury (NUŠL).

Datum stažení: 29.05.2024

Další dokumenty můžete najít prostřednictvím vyhledávacího rozhraní nusl.cz .



KONFERENCE O ŠEDÉ LITERATUŘE A REPOZITÁŘÍCH 2014

**Access to all information sources
including grey literature
in Surveyor library**

Jiří Drozda, Veronika Synková

**Research institute of Geodesy, Topography
and Cartography
Zdiby, Czech Republic**



Surveying Library of VÜGTK

- **branch library with specialized and unique library Fund focused on geo-informatics**
- **the library, which a few years was ago threatened to extinction**
- **the library, which wants to transform into a modern information centre**
 - the scope of the provided information
 - the quality of the provision of information
 - the availability of information about the library resources



Original information resources location

Hard copy
information/documents


Card catalogues
Printed fund

Digital resources

Web

Library catalogue Tinlib
Periodicals (table)
Kramerius
Digitalfund (variable
placement)
- travel reports
- research reports
- annual reports

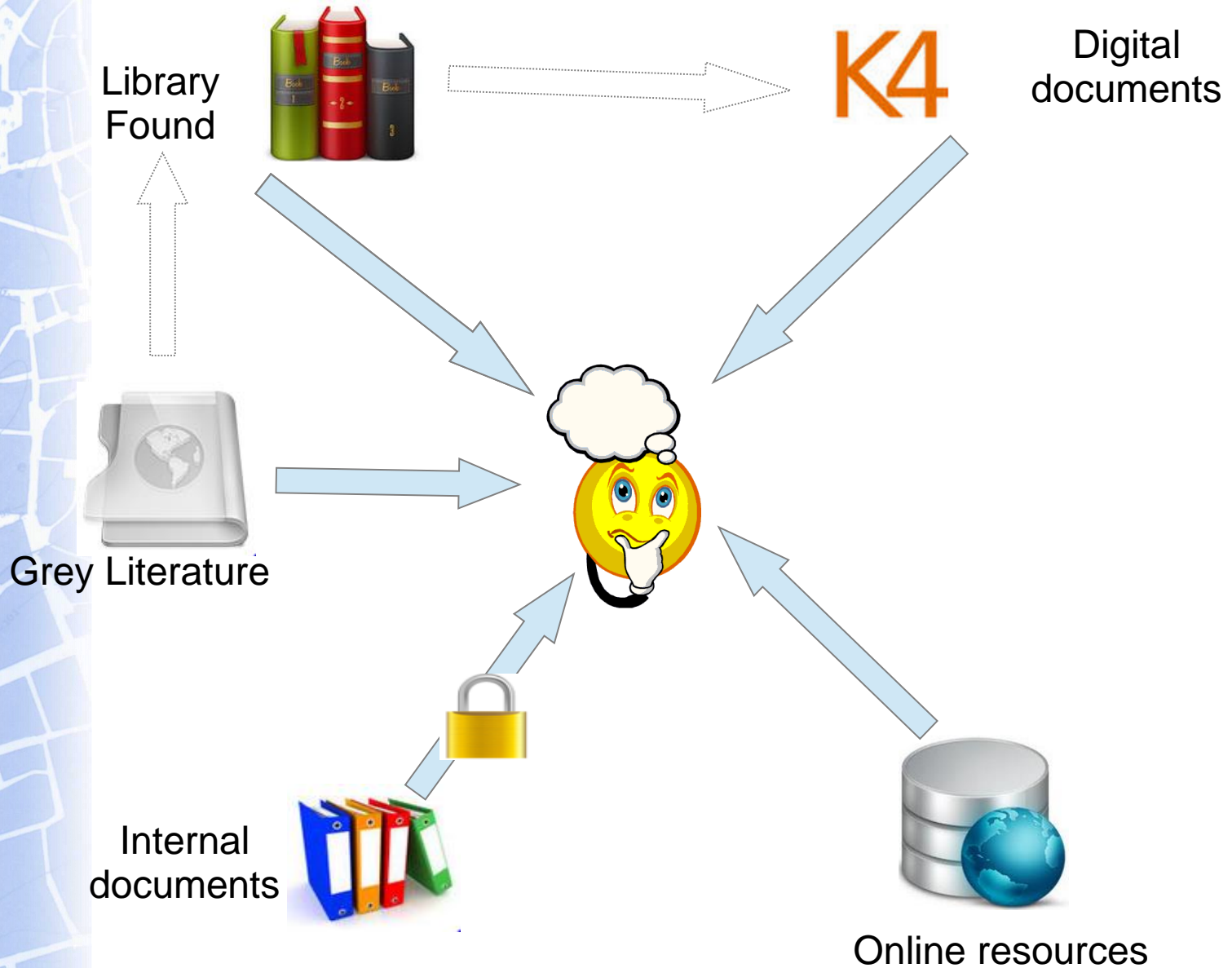
Net and PC employees

Project outputs
Research data
Training materials
Sectoral directive
 internal documents

...



Fragmented Resources



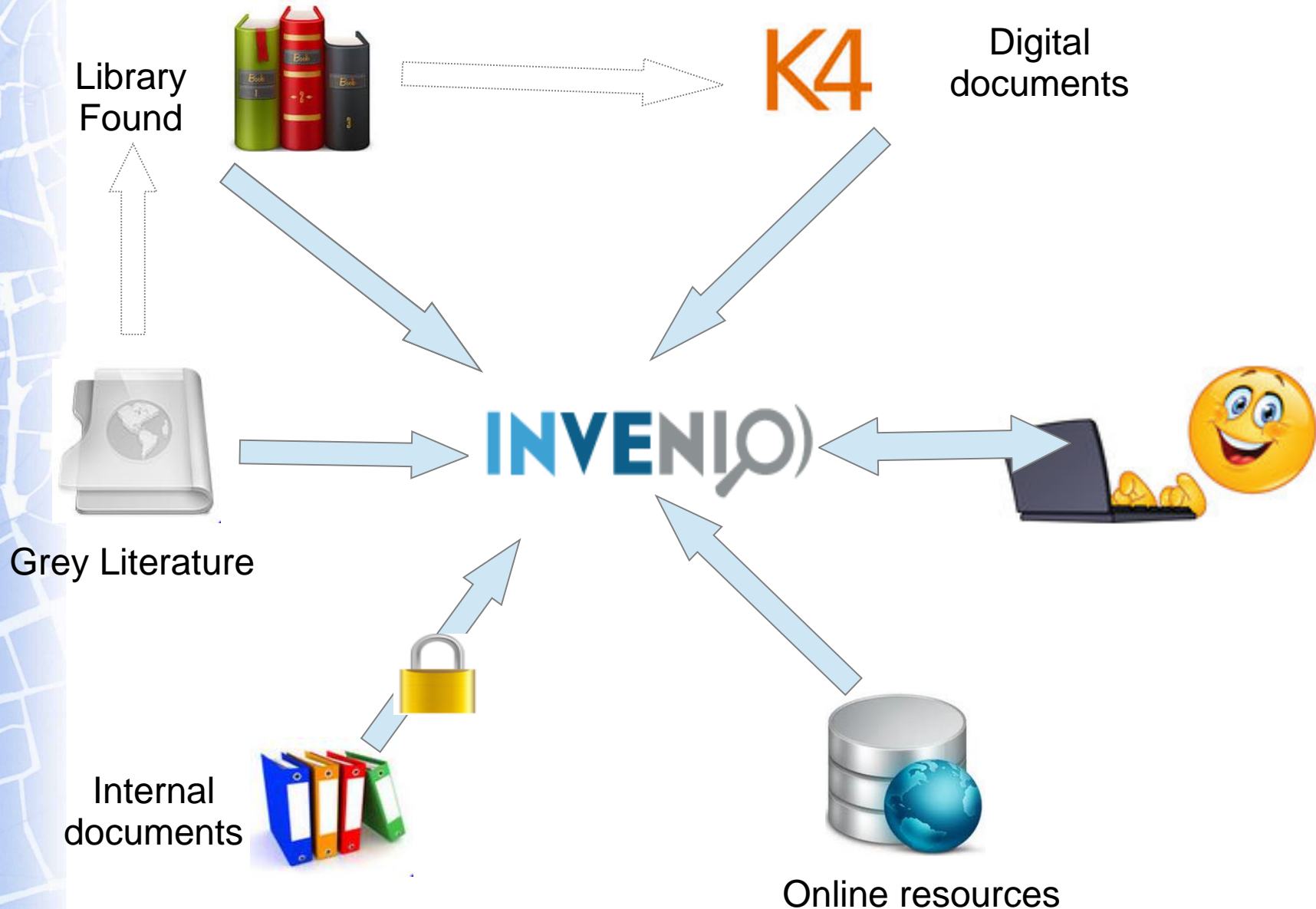


INVENIO

- **cooperation agreement with the National Technical Library in the National Gray Literature Repository (NUŠL)**
- **information system INVENIO**
 - is developed by the European Organisation for Nuclear Research (CERN) in Geneva
 - is the open source system
 - NUŠL offers a preset system for grey literature
 - CERN uses INVENIO as the library system from 2012
- **Invenio in the Surveying library**
 - storage of all information resources in a single place
 - common interface and a single access point search of all information resources
 - the library system



The resources of the library in the INVENIO system





INVENIO Implementation in the library

- **the definition of custom collections/folders**
- **data embedding and data importing**
 - conversion and import of TinLib data
 - records with links to Kramerius system
 - online magazines and journals
 - grey literature
 - internal documents
- **adding and editing**
 - the necessary fields of MARC21 and catalogue templates
 - search indexes
 - previews records
 - ...
- **activation of the BibCirculation module**
 - loan services-registration of readers, borrowing, orders, ...
 - the readers service in the Web accountt
 - Czech language localization



Custom collections/folders in INVENIO



SURVEYING LIBRARY OF VUGTK

guest :: [login](#)

[Search](#) [Submit](#) [Personalize](#) [Help](#)

[Home](#) > [Library VUGTK](#)

Search 44,096 records for:

any field [Search](#) [Browse](#)

[Language codes](#) :: [Search Tips](#) :: [Advanced Search](#)

Narrow by collection:

- Books & Proceedings** (31,031)
[Books](#) (29,451) [Proceedings](#) (92) [Standards](#) (661) [Patents](#) (618) [Thesis](#) (209)
- Periodicals** (2,822)
[Periodicals](#) (2,378) [Yearbooks](#) (441) [Continued publications](#) (3)
- Conference materials** (1,222)
[Conference presentations](#) (1) [Posters](#) (0) [Conference proceedings](#) (1,221) [Conference invitations and programs](#) (0)
- Articles & Preprints** (5,585)
[Articles](#) (3,993) [Preprints](#) (0) [Reports](#) (1,592) [Notes](#) (0) [Committee Documents](#) (0) [Concepts & Drafts](#) (0)
- Analytical and Methodological Materials** (317)
[Methodologies & Working Procedures](#) (2) [Studies](#) (314) [Analysis](#) (1)
- Cartographic Documents** (416)
[Maps](#) (410) [Cartographic Plans](#) (6) [Globes](#) (0)
- Multimedia** (5)
[Photographs](#) (2) [Videos](#) (3) [Audio Documents](#) (0)
- Research Data** (0)
[Measuring Data](#) (0) [Transformational Keys](#) (0)
- Information readings** (1,236)
[General Documents](#) (0) [Normative Documents](#) (0) [Conceptions](#) (0) [Accreditations](#) (0) [Financial Reports](#) (0) [Auditor's Reports](#) (0) [Travel reports - licence ČÚŽK](#) (1,209) [Annual reports](#) (7) [Statistics](#) (0) [Price lists](#) (20)
- Internal Documents & Trade Literature** (1,463)
[Internal Documents](#) (1) [Promotional Materials](#) (474) [Training materials](#) (0) [Project Documentation](#) (988)

Focus on:

- Collection Types** (192,531)
[Printed Library Collection](#) (192,498) [Online Resources](#) (12) [Digital Library Kramerius](#) (12) [Standards ČÚŽK](#) (0) [Digital Repository \(Grey Literature\)](#) (22) [Internal Documents](#) (9)
- Content Characterization** (201)
[Cartography](#) (52) [Surveying & Cadastre](#) (17) [Geodesy & Adjustment Calculation](#) (14) [Fotogrammetrie, DPZ](#) (7) [Engineering & Industrial Surveying](#) (78) [GIS / LIS](#) (3) [Geophysics & Geodynamics](#) (6) [Space geodesy & GPS](#) (0) [Instruments](#) (0) [Standardization & Metrology](#) (20) [Organization & Management](#) (13) [History](#) (1) [Education & Science](#) (5)
- Activity Types** (84)
[Metrology](#) (0) [Standardization](#) (0) [Terminology](#) (0) [Geodynamics](#) (7) [Library](#) (9) [Digitization](#) (0) [Education](#) (1) [CZEPOS](#) (0) [Land register](#) (12) [GIS](#) (9) [Engineering geodesy](#) (78) [Management](#) (1)
- RIV** (0)
[Publication](#) (0) [Patents](#) (0) [Certified methodology](#) (0) [Articles impa/no impa](#) (0) [Other results](#) (0)
- Projects** (1)
[OPVK](#) (1) [NAKI](#) (0) [VISK](#) (0) [NeoCartoLink](#) (0) [Alpha Programs](#) (0) [Beta Projects](#) (0) [VaVpl](#) (0) [MQ](#) (0)
- VUGTK Departments** (2)
[Director](#) (1) [HR & Administration Department](#) (0) [Economics Department](#) (0) [21 - GIS & Cadastre](#) (1) [23 - ODIS](#) (1) [25 - Metrology and Engineering Geodesy](#) (1) [24 - Geodesy and Geodynamics](#) (0)
- Strock revision** (14)
[Deleted](#) (14)



Library Finds



60. výročí založení

SURVEYING LIBRARY OF VUGTK

guest :: [login](#)

[Search](#) [Submit](#) [Personalize](#) [Help](#)

[Home](#) > [Library VUGTK](#)

Search 44,096 records for:

any field [Search](#) [Browse](#)

[Language codes](#) :: [Search Tips](#) :: [Advanced Search](#)

Narrow by collection:

- Books & Proceedings** (31,031)
[Books](#) (29,451) [Proceedings](#) (92) [Standards](#) (661) [Patents](#) (618) [Thesis](#) (209)
- Periodicals** (2,822)
[Periodicals](#) (2,378) [Yearbooks](#) (441) [Continued publications](#) (3)
- Conference materials** (1,222)
[Conference presentations](#) (1) [Posters](#) (0) [Conference proceedings](#) (1,221) [Conference invitations and programs](#) (0)
- Articles & Preprints** (5,585)
[Articles](#) (3,993) [Preprints](#) (0) [Reports](#) (1,592) [Notes](#) (0) [Committee Documents](#) (0) [Concepts & Drafts](#) (0)
- Analytical and Methodological Materials** (317)
[Methodologies & Working Procedures](#) (2) [Studies](#) (314) [Analysis](#) (1)
- Cartographic Documents** (416)
[Maps](#) (410) [Cartographic Plans](#) (6) [Globes](#) (0)
- Multimedia** (5)
[Photographs](#) (2) [Videos](#) (3) [Audio Documents](#) (0)
- Research Data** (0)
[Measuring Data](#) (0) [Transformational Keys](#) (0)
- Information readings** (1,236)
[General Documents](#) (0) [Normative Documents](#) (0) [Conceptions](#) (0) [Accreditations](#) (0) [Financial Reports](#) (0) [Auditor's Reports](#) (0) [Travel reports - licence ČÚŽK](#) (1,209) [Annual reports](#) (7) [Statistics](#) (0) [Price lists](#) (20)
- Internal Documents & Trade Literature** (1,463)
[Internal Documents](#) (1) [Promotional Materials](#) (474) [Training materials](#) (0) [Project Documentation](#) (988)

Focus on:

- Collection Types** (192,531)
[Printed Library Collection](#) (192,498) [Online Resources](#) (12) [Digital Library Kramerius](#) (12) [Standards ČÚŽK](#) (0) [Digital Repository \(Grey Literature\)](#) (22) [Internal Documents](#) (9)
- Content Characterization** (201)
[Cartography](#) (52) [Surveying & Cadastre](#) (17) [Geodesy & Adjustment Calculation](#) (14) [Fotogrammetrie, DPZ](#) (7) [Engineering & Industrial Surveying](#) (78) [GIS / LIS](#) (3) [Geophysics & Geodynamics](#) (6) [Space geodesy & GPS](#) (0) [Instruments](#) (0) [Standardization & Metrology](#) (20) [Organization & Management](#) (13) [History](#) (1) [Education & Science](#) (5)
- Activity Types** (84)
[Metrology](#) (0) [Standardization](#) (0) [Terminology](#) (0) [Geodynamics](#) (7) [Library](#) (9) [Digitization](#) (0) [Education](#) (1) [CZEPOS](#) (0) [Land register](#) (12) [GIS](#) (9) [Engineering geodesy](#) (78) [Management](#) (1)
- RIV** (0)
[Publication](#) (0) [Patents](#) (0) [Certified methodology](#) (0) [Articles impa/no impa](#) (0) [Other results](#) (0)
- Projects** (1)
[OPVK](#) (1) [NAKI](#) (0) [VISK](#) (0) [NeoCartoLink](#) (0) [Alpha Programs](#) (0) [Beta Projects](#) (0) [VaVpl](#) (0) [MQ](#) (0)
- VÚGTK Departments** (2)
[Director](#) (1) [HR & Administration Department](#) (0) [Economics Department](#) (0) [21 - GIS & Cadastre](#) (1) [23 - ODIS](#) (1) [25 - Metrology and Engineering Geodesy](#) (1) [24 - Geodesy and Geodynamics](#) (0)
- Strock revision** (14)
[Deleted](#) (14)



Record of imported monograph and units



Information

Discussion (0)

Usage statistics

Files

Holdings

GPS handbook for professional GPS users

[Lekkerkerk, Huibert-Jan](#)

ISBN: 978-90-812754-1-5

Published: Emmeloord: Geoinformatics, 2007

Extent: 211 s.

Publication type: Handbook

The record appears in these collections:

[Collection Types](#) > [Printed Library Collection](#) > [Monographic Publications](#)

[Books & Proceedings](#) > [Books](#)



Record of imported monograph and units

Information Discussion (0) Usage statistics Files **Holdings**

GPS handbook for professional GPS users

[Lekkerkerk, Huibert-Jan](#)

ISBN: 978-90-812754-1-5

Published: Emmeloord: Geoinformatics, 2007

Extent: 211 s.

Publication type: Handbook

The record appears in these collections:

[Collection Types](#) > [Printed Library Collection](#) > [Monographic Publications](#)
[Books & Proceedings](#) > [Books](#)

Information Discussion Usage statistics Files **Holdings**

[GPS handbook for professional GPS users](#) | [Lekkerkerk, Huibert-Jan](#)

Barcode	Library	Collection	Location	Description	Loan period	Status	Due date	Option(s)
200800009	VU GTK	-	50 482	-	4 weeks		-	<input type="button" value="Request"/>
200800010	VU GTK	-	50 482	-	4 weeks		-	<input type="button" value="Request"/>

[Similar records](#)

Online Resources



SURVEYING LIBRARY OF VUGTK

guest :: [login](#)

[Search](#) [Submit](#) [Personalize](#) [Help](#)

[Home](#) > [Library VUGTK](#)

Search 44,096 records for:

any field [Search](#) [Browse](#)

[Language codes](#) :: [Search Tips](#) :: [Advanced Search](#)

Narrow by collection:

- Books & Proceedings** (31,031)
[Books](#) (29,451) [Proceedings](#) (92) [Standards](#) (661) [Patents](#) (618) [Thesis](#) (209)
- Periodicals** (2,822)
[Periodicals](#) (2,378) [Yearbooks](#) (441) [Continued publications](#) (3)
- Conference materials** (1,222)
[Conference presentations](#) (1) [Posters](#) (0) [Conference proceedings](#) (1,221) [Conference invitations and programs](#) (0)
- Articles & Preprints** (5,585)
[Articles](#) (3,993) [Preprints](#) (0) [Reports](#) (1,592) [Notes](#) (0) [Committee Documents](#) (0) [Concepts & Drafts](#) (0)
- Analytical and Methodological Materials** (317)
[Methodologies & Working Procedures](#) (2) [Studies](#) (314) [Analysis](#) (1)
- Cartographic Documents** (416)
[Maps](#) (410) [Cartographic Plans](#) (6) [Globes](#) (0)
- Multimedia** (5)
[Photographs](#) (2) [Videos](#) (3) [Audio Documents](#) (0)
- Research Data** (0)
[Measuring Data](#) (0) [Transformational Keys](#) (0)
- Information readings** (1,236)
[General Documents](#) (0) [Normative Documents](#) (0) [Conceptions](#) (0) [Accreditations](#) (0) [Financial Reports](#) (0) [Auditor's Reports](#) (0) [Travel reports - licence ČÚŽK](#) (1,209) [Annual reports](#) (7) [Statistics](#) (0) [Price lists](#) (20)
- Internal Documents & Trade Literature** (1,463)
[Internal Documents](#) (1) [Promotional Materials](#) (474) [Training materials](#) (0) [Project Documentation](#) (988)

Focus on:

- Collection Types** (192,531)
[Printed Library Collection](#) (192,488) [Online Resources](#) (12) [Digital Library Kramerius](#) (12) [Standards ČÚŽK](#) (0) [Digital Repository \(Grey Literature\)](#) (22) [Internal Documents](#) (9)
- Content Characterization** (201)
[Cartography](#) (52) [Surveying & Cadastre](#) (17) [Geodesy & Adjustment Calculation](#) (14) [Fotogrammetrie, DPZ](#) (7) [Engineering & Industrial Surveying](#) (78) [GIS / LIS](#) (3) [Geophysics & Geodynamics](#) (6) [Space geodesy & GPS](#) (0) [Instruments](#) (0) [Standardization & Metrology](#) (20) [Organization & Management](#) (13) [History](#) (1) [Education & Science](#) (5)
- Activity Types** (84)
[Metrology](#) (0) [Standardization](#) (0) [Terminology](#) (0) [Geodynamics](#) (7) [Library](#) (9) [Digitization](#) (0) [Education](#) (1) [CZEPOS](#) (0) [Land register](#) (12) [GIS](#) (9) [Engineering geodesy](#) (78) [Management](#) (1)
- RIV** (0)
[Publication](#) (0) [Patents](#) (0) [Certified methodology](#) (0) [Articles impa/no impa](#) (0) [Other results](#) (0)
- Projects** (1)
[OPVK](#) (1) [NAKI](#) (0) [VISK](#) (0) [NeoCartoLink](#) (0) [Alpha Programs](#) (0) [Beta Projects](#) (0) [VaVpl](#) (0) [MQ](#) (0)
- VÚGTK Departments** (2)
[Director](#) (1) [HR & Administration Department](#) (0) [Economics Department](#) (0) [21 - GIS & Cadastre](#) (1) [23 - ODIS](#) (1) [25 - Metrology and Engineering Geodesy](#) (1) [24 - Geodesy and Geodynamics](#) (0)
- Strock revision** (14)
[Deleted](#) (14)

Magazine Record



Information

Discussion (0)

Usage statistics

Files

Holdings

M@ppemonde

ISSN: 1769-7298

Published: Montpellier: Maison de la géographie, 1986-

Current Publication Frequency: 3x ročně

Publication type: elektronické časopisy

Fulltext: <http://mappemonde.mgm.fr/>

The record appears in these collections:

[Collection Types](#) > [Online Resources](#) > [Open Access Journals](#)

[Periodicals](#) > [Periodicals](#)



Magazine Record

Information

Discussion (0)

Usage statistics

Files

Holdings

M@ppemonde

ISSN: 1769-7298

Published: Montpellier: Maison de la géographie, 1986-

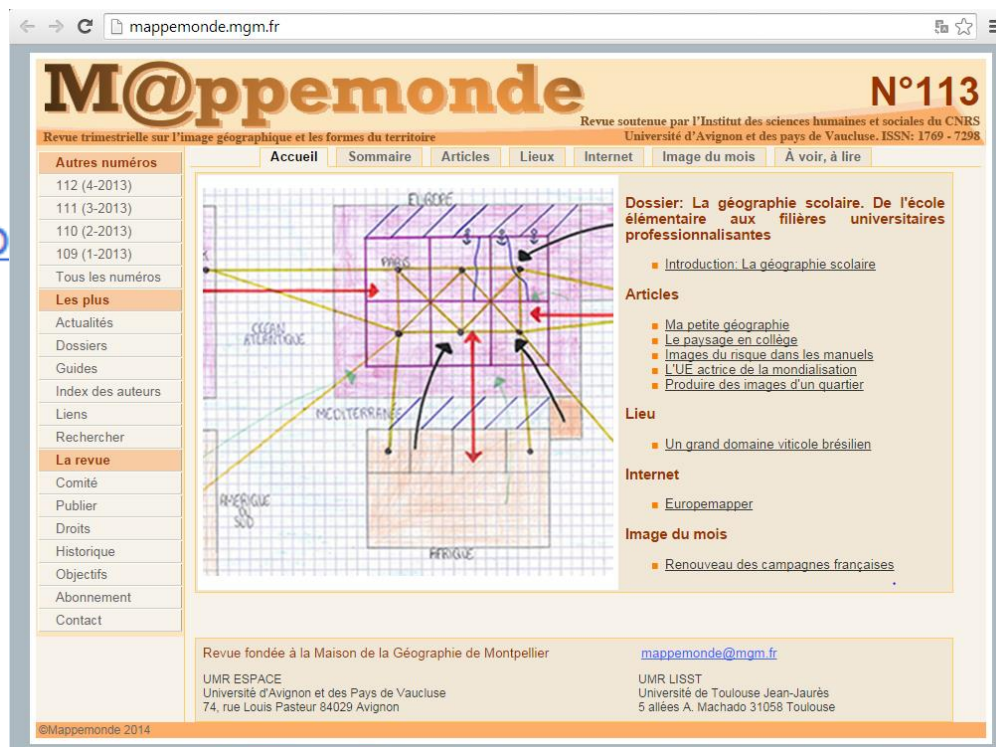
Current Publication Frequency: 3x ročně

Publication type: elektronické časopisy

Fulltext: <http://mappemonde.mgm.fr/>

The record appears in these collections:

[Collection Types](#) > [Online Resources](#) > [Periodicals](#) > [Periodicals](#)



The screenshot shows the homepage of the M@ppemonde journal website. The page features a navigation menu with links for Accueil, Sommaire, Articles, Lieux, Internet, Image du mois, and À voir, à lire. The main content area is divided into sections for 'Autres numéros' (listing issues from 112 to 109), 'Les plus' (with sub-sections like Actualités, Dossiers, Guides, etc.), and 'La revue' (with sub-sections like Comité, Publier, etc.). A central graphic displays a world map with various regions labeled (EUROPE, AMERIQUE NORD, AMERIQUE SUD, MEDITERRANEE, PEROU) and a network of colored lines connecting different points. To the right of the map, there is a 'Dossier' section titled 'La géographie scolaire' and an 'Articles' section with several article titles. The footer contains contact information for the Maison de la Géographie de Montpellier and the UMR LISST at the University of Toulouse.



KRAMERIUS



SURVEYING LIBRARY OF VUGTK

guest :: [login](#)

[Search](#) [Submit](#) [Personalize](#) [Help](#)

[Home](#) > [Library VUGTK](#)

Search 44,096 records for:

any field [Search](#) [Browse](#)

[Language codes](#) :: [Search Tips](#) :: [Advanced Search](#)

Narrow by collection:

- Books & Proceedings** (31,031)
[Books](#) (29,451) [Proceedings](#) (92) [Standards](#) (661) [Patents](#) (618) [Thesis](#) (209)
- Periodicals** (2,822)
[Periodicals](#) (2,378) [Yearbooks](#) (441) [Continued publications](#) (3)
- Conference materials** (1,222)
[Conference presentations](#) (1) [Posters](#) (0) [Conference proceedings](#) (1,221) [Conference invitations and programs](#) (0)
- Articles & Preprints** (5,585)
[Articles](#) (3,993) [Preprints](#) (0) [Reports](#) (1,592) [Notes](#) (0) [Committee Documents](#) (0) [Concepts & Drafts](#) (0)
- Analytical and Methodological Materials** (317)
[Methodologies & Working Procedures](#) (2) [Studies](#) (314) [Analysis](#) (1)
- Cartographic Documents** (416)
[Maps](#) (410) [Cartographic Plans](#) (6) [Globes](#) (0)
- Multimedia** (5)
[Photographs](#) (2) [Videos](#) (3) [Audio Documents](#) (0)
- Research Data** (0)
[Measuring Data](#) (0) [Transformational Keys](#) (0)
- Information readings** (1,236)
[General Documents](#) (0) [Normative Documents](#) (0) [Conceptions](#) (0) [Accreditations](#) (0) [Financial Reports](#) (0) [Auditor's Reports](#) (0) [Travel reports - licence ČÚŽK](#) (1,209) [Annual reports](#) (7) [Statistics](#) (0) [Price lists](#) (20)
- Internal Documents & Trade Literature** (1,463)
[Internal Documents](#) (1) [Promotional Materials](#) (474) [Training materials](#) (0) [Project Documentation](#) (988)

Focus on:

- Collection Types** (192,531)
[Printed Library Collection](#) (192,498) [Online Resources](#) (12) [Digital Library Kramerius](#) (12) [Standards ČÚŽK](#) (0) [Digital Repository \(Grey Literature\)](#) (22) [Internal Documents](#) (9)
- Content Characterization** (201)
[Cartography](#) (52) [Surveying & Cadastre](#) (17) [Geodesy & Adjustment Calculation](#) (14) [Fotogrammetrie, DPZ](#) (7) [Engineering & Industrial Surveying](#) (78) [GIS / LIS](#) (3) [Geophysics & Geodynamics](#) (6) [Space geodesy & GPS](#) (0) [Instruments](#) (0) [Standardization & Metrology](#) (20) [Organization & Management](#) (13) [History](#) (1) [Education & Science](#) (5)
- Activity Types** (84)
[Metrology](#) (0) [Standardization](#) (0) [Terminology](#) (0) [Geodynamics](#) (7) [Library](#) (9) [Digitization](#) (0) [Education](#) (1) [CZEPOS](#) (0) [Land register](#) (12) [GIS](#) (9) [Engineering geodesy](#) (78) [Management](#) (1)
- RIV** (0)
[Publication](#) (0) [Patents](#) (0) [Certified methodology](#) (0) [Articles impa/no impa](#) (0) [Other results](#) (0)
- Projects** (1)
[OPVK](#) (1) [NAKI](#) (0) [VISK](#) (0) [NeoCartoLink](#) (0) [Alpha Programs](#) (0) [Beta Projects](#) (0) [VaVpl](#) (0) [MQ](#) (0)
- VÚGTK Departments** (2)
[Director](#) (1) [HR & Administration Department](#) (0) [Economics Department](#) (0) [21 - GIS & Cadastre](#) (1) [23 - ODIS](#) (1) [25 - Metrology and Engineering Geodesy](#) (1) [24 - Geodesy and Geodynamics](#) (0)
- Strock revision** (14)
[Deleted](#) (14)



Record in INVENIO with Kramerius link

Information Discussion (0) Usage statistics Files Holdings

Věstník inženýrské komory pro Československou republiku: Mitteilungen der Ingenieurkammer für die Čechoslovakische Republik

Varying Form of Title: Věstník inženýrské komory Der Anzeiger der Ingenieurkammer Mitteilungen der Ingenieurkammer für die Čechoslovakische Republik

ISSN: 1805-2568

Published: Praha: Inženýrská komora pro ČSR, 1922-1944

Extent: 23 sv.

Current Publication Frequency: 2x měsíčně

Digital Document: <http://knihovna.vugtk.cz:8080/search/i.jsp?pid=uuid:824a0b44-6eaa-11e2-bf2c-08002795e402>

The record appears in these collections:

[Collection Types](#) > [Printed Library Collection](#) > [Periodicals](#)

[Collection Types](#) > [Digital Library Kramerius](#)

[Periodicals](#) > [Periodicals](#)



Record in INVENIO with Kramerius link

Information Discussion (0) Usage statistics Files Holdings

Věstník inženýrské komory pro Československou republiku: Mitteilungen der Ingenieurkammer für die Čechoslovakische Republik

Varying Form of Title: Věstník inženýrské komory Der Anzeiger der Ingenieurkammer Mitteilungen der Ingenieurkammer für die Čechoslovakische Republik

ISSN: 1805-2568

Published: Praha: Inženýrská komora pro ČSR, 1922-1944

Extent: 23 sv.

Current Publication Frequency: 2x měsíčně

Digital Document: <http://knihovna.vugtk.cz:8080/search/i.jsp?pid=uuid:824a0b4>

The record appears in these collections:

[Collection Types](#) > [Printed Library Collection](#) > [Periodicals](#)

[Collection Types](#) > [Digital Library Kramerius](#)

[Periodicals](#) > [Periodicals](#)





Grey Literature



SURVEYING LIBRARY OF VUGTK

guest :: [login](#)

[Search](#) [Submit](#) [Personalize](#) [Help](#)

[Home](#) > [Library VUGTK](#)

Search 44,096 records for:

any field [Search](#) [Browse](#)

[Language codes](#) :: [Search Tips](#) :: [Advanced Search](#)

Narrow by collection:

- Books & Proceedings** (31,031)
[Books](#) (29,451) [Proceedings](#) (92) [Standards](#) (661) [Patents](#) (618) [Thesis](#) (209)
- Periodicals** (2,822)
[Periodicals](#) (2,378) [Yearbooks](#) (441) [Continued publications](#) (3)
- Conference materials** (1,222)
[Conference presentations](#) (1) [Posters](#) (0) [Conference proceedings](#) (1,221) [Conference invitations and programs](#) (0)
- Articles & Preprints** (5,585)
[Articles](#) (3,993) [Preprints](#) (0) [Reports](#) (1,592) [Notes](#) (0) [Committee Documents](#) (0) [Concepts & Drafts](#) (0)
- Analytical and Methodological Materials** (317)
[Methodologies & Working Procedures](#) (2) [Studies](#) (314) [Analysis](#) (1)
- Cartographic Documents** (416)
[Maps](#) (410) [Cartographic Plans](#) (6) [Globes](#) (0)
- Multimedia** (5)
[Photographs](#) (2) [Videos](#) (3) [Audio Documents](#) (0)
- Research Data** (0)
[Measuring Data](#) (0) [Transformational Keys](#) (0)
- Information readings** (1,236)
[General Documents](#) (0) [Normative Documents](#) (0) [Conceptions](#) (0) [Accreditations](#) (0) [Financial Reports](#) (0) [Auditor's Reports](#) (0) [Travel reports - licence ČÚŽK](#) (1,209) [Annual reports](#) (7) [Statistics](#) (0) [Price lists](#) (20)
- Internal Documents & Trade Literature** (1,463)
[Internal Documents](#) (1) [Promotional Materials](#) (474) [Training materials](#) (0) [Project Documentation](#) (988)

Focus on:

- Collection Types** (192,531)
[Printed Library Collection](#) (192,498) [Online Resources](#) (12) [Digital Library Kramerius](#) (12) [Standards ČÚŽK](#) (0) [Digital Repository \(Grey Literature\)](#) (22) [Internal Documents](#) (9)
- Content Characterization** (201)
[Cartography](#) (52) [Surveying & Cadastre](#) (17) [Geodesy & Adjustment Calculation](#) (14) [Fotogrammetrie, DPZ](#) (7) [Engineering & Industrial Surveying](#) (78) [GIS / LIS](#) (3) [Geophysics & Geodynamics](#) (6) [Space geodesy & GPS](#) (0) [Instruments](#) (0) [Standardization & Metrology](#) (20) [Organization & Management](#) (13) [History](#) (1) [Education & Science](#) (5)
- Activity Types** (84)
[Metrology](#) (0) [Standardization](#) (0) [Terminology](#) (0) [Geodynamics](#) (7) [Library](#) (9) [Digitization](#) (0) [Education](#) (1) [CZEPOS](#) (0) [Land register](#) (12) [GIS](#) (9) [Engineering geodesy](#) (78) [Management](#) (1)
- RIV** (0)
[Publication](#) (0) [Patents](#) (0) [Certified methodology](#) (0) [Articles impa/no impa](#) (0) [Other results](#) (0)
- Projects** (1)
[OPVK](#) (1) [NAKI](#) (0) [VISK](#) (0) [NeoCartoLink](#) (0) [Alpha Programs](#) (0) [Beta Projects](#) (0) [VaVpl](#) (0) [MQ](#) (0)
- VUGTK Departments** (2)
[Director](#) (1) [HR & Administration Department](#) (0) [Economics Department](#) (0) [21 - GIS & Cadastre](#) (1) [23 - ODIS](#) (1) [25 - Metrology and Engineering Geodesy](#) (1) [24 - Geodesy and Geodynamics](#) (0)
- Strock revision** (14)
[Deleted](#) (14)



Record of TDY

Information Discussion (0) Usage statistics Files Holdings

Cestovní zpráva ze zahraniční služební cesty do Estonska ve dnech 30.11.-3.12.2011: konference II CROBECO -

Tallin

[Vrzalová, Lenka](#)

Published: Praha: Český úřad zeměměřičský a katastrální, 2012

Extent: 7 s.

Link: <http://knihovna.vugtk.cz/record/39530/files/II%20CROBECO%202011.pdf>; <http://knihovna.vugtk.cz/record/39530/files/II%20CROBECO%202011.gif?subformat=icon>;
<http://knihovna.vugtk.cz/record/39530/files/II%20CROBECO%202011.gif?subformat=icon-700>

The record appears in these collections:

[Collection Types](#) > [Printed Library Collection](#) > [Monographic Publications](#)

[Content Characterization](#) > [Surveying & Cadastre](#)

[Information readings](#) > [Travel repors - licence ČÚZK](#)

[Collection Types](#) > [Digital Repository \(Grey Literature\)](#)

[Activity Types](#) > [Land register](#)



Record of TDY

Information Discussion (0) Usage statistics Files Holdings

Cestovní zpráva ze zahraniční služební cesty do Estonska ve dnech 30.11.-3.12.2011: konference II CROBECO -

Tallin

Vrzalová, Lenka

Published: Praha: Český úřad zeměměřičský a katastrální, 2012

Extent: 7 s.

Link: <http://knihovna.vugtk.cz/record/39530/files/II%20CROBECO%202011.pdf>; <http://knihovna.vugtk.cz/record/39530/files/II%20CROBECO%202011.gif?subformat=icon>; <http://knihovna.vugtk.cz/record/39530/files/II%20CROBECO%202011.pdf?subformat=icon>

The record appears in these collections:

[Collection Types](#) > [Printed Library Collection](#) > [Monographic Public Content Characterization](#) > [Surveying & Cadastre Information readings](#) > [Travel repors - licence ČÚZK](#)
[Collection Types](#) > [Digital Repository \(Grey Literature\)](#)
[Activity Types](#) > [Land register](#)

ČESKÝ ÚŘAD ZEMĚMĚŘICKÝ A KATASTRÁLNÍ
Pod sídlištěm 9/1800
182 11 Praha 8 – Kobylisy

V Praze dne 29.02.2012
Č.j.: ČÚZK-4507/2012-22

**Cestovní zpráva
ze zahraniční pracovní cesty do Estonska**

1. Úvodní informace

a) Vysílající subjekt	Český úřad zeměměřičský a katastrální
b) Termín a místo pracovní cesty	30.11.–03.12.2011, Tallin, Estonsko
c) Přesné znění názvu akce	II CROBECO Conference XIV ELRA General assembly



Internal documents



SURVEYING LIBRARY OF VUGTK

guest :: [login](#)

Search Submit Personalize Help

Home > Library VUGTK

Search 44,096 records for:

any field Search Browse

[Language codes](#) :: [Search Tips](#) :: [Advanced Search](#)

Narrow by collection:

- Books & Proceedings** (31,031)
[Books](#) (29,451) [Proceedings](#) (92) [Standards](#) (661) [Patents](#) (618) [Thesis](#) (209)
- Periodicals** (2,822)
[Periodicals](#) (2,378) [Yearbooks](#) (441) [Continued publications](#) (3)
- Conference materials** (1,222)
[Conference presentations](#) (1) [Posters](#) (0) [Conference proceedings](#) (1,221) [Conference invitations and programs](#) (0)
- Articles & Preprints** (5,585)
[Articles](#) (3,993) [Preprints](#) (0) [Reports](#) (1,592) [Notes](#) (0) [Committee Documents](#) (0) [Concepts & Drafts](#) (0)
- Analytical and Methodological Materials** (317)
[Methodologies & Working Procedures](#) (2) [Studies](#) (314) [Analysis](#) (1)
- Cartographic Documents** (416)
[Maps](#) (410) [Cartographic Plans](#) (6) [Globes](#) (0)
- Multimedia** (5)
[Photographs](#) (2) [Videos](#) (3) [Audio Documents](#) (0)
- Research Data** (0)
[Measuring Data](#) (0) [Transformational Keys](#) (0)
- Information readings** (1,236)
[General Documents](#) (0) [Normative Documents](#) (0) [Conceptions](#) (0) [Accreditations](#) (0) [Financial Reports](#) (0) [Auditor's Reports](#) (0) [Travel reports - licence ČÚŽK](#) (1,209) [Annual reports](#) (7) [Statistics](#) (0) [Price lists](#) (20)
- Internal Documents & Trade Literature** (1,463)
[Internal Documents](#) (1) [Promotional Materials](#) (474) [Training materials](#) (0) [Project Documentation](#) (988)

Focus on:

- Collection Types** (192,531)
[Printed Library Collection](#) (192,498) [Online Resources](#) (12) [Digital Library Kramerius](#) (12) [Standards ČÚŽK](#) (0) [Digital Repository \(Grey Literature\)](#) (2) [Internal Documents](#) (9)
- Content Characterization** (201)
[Cartography](#) (52) [Surveying & Cadastre](#) (17) [Geodesy & Adjustment Calculation](#) (14) [Fotogrammetrie, DPZ](#) (7) [Engineering & Industrial Surveying](#) (78) [GIS / LIS](#) (3) [Geophysics & Geodynamics](#) (6) [Space geodesy & GPS](#) (0) [Instruments](#) (0) [Standardization & Metrology](#) (20) [Organization & Management](#) (13) [History](#) (1) [Education & Science](#) (5)
- Activity Types** (84)
[Metrology](#) (0) [Standardization](#) (0) [Terminology](#) (0) [Geodynamics](#) (7) [Library](#) (9) [Digitization](#) (0) [Education](#) (1) [CZEPOS](#) (0) [Land register](#) (12) [GIS](#) (9) [Engineering geodesy](#) (78) [Management](#) (1)
- RIV** (0)
[Publication](#) (0) [Patents](#) (0) [Certified methodology](#) (0) [Articles impa/no impa](#) (0) [Other results](#) (0)
- Projects** (1)
[OPVK](#) (1) [NAKI](#) (0) [VISK](#) (0) [NeoCartoLink](#) (0) [Alpha Programs](#) (0) [Beta Projects](#) (0) [VaVpl](#) (0) [MQ](#) (0)
- VÚGTK Departments** (2)
[Director](#) (1) [HR & Administration Department](#) (0) [Economics Department](#) (0) [21 - GIS & Cadastre](#) (1) [23 - ODIS](#) (1) [25 - Metrology and Engineering Geodesy](#) (1) [24 - Geodesy and Geodynamics](#) (0)
- Strock revision** (14)
[Deleted](#) (14)



Record of Meeting Report

RESTRICTED

Information

Discussion (0)

Usage statistics

Files

Holdings

Zápis č. 10/2014 z porady vedení: konané dne 23. 6. 2014

Published: Zdiby: Výzkumný ústav geodetický, topografický a kartografický, 2014

Link: https://knihovna.vugtk.cz/record/192516/files/PV%202014_10.pdf

The record appears in these collections:

[Internal Documents & Trade Literature](#) > [Internal Documents](#) > [Zápisy v OVP ředitele](#)

[VÚGTK Departments](#) > [Director](#) > [Zápisy z OVP ředitele](#)

[Collection Types](#) > [Internal Documents](#)

[Activity Types](#) > [Library](#)

Record created 2014-07-09, last modified 2014-10-08

Zápis č. 10/2014:



Rate this document:



(Not yet reviewed)

Lending Module



SURVEYING LIBRARY OF VUGTK

 VeronikaS :: [Logout](#)

[Search](#) [Submit](#) [Personalize](#) [Help](#) [Administration](#)

[Home](#) > [Admin Area](#) > [BibCirculation Admin](#)

BibCirculation Admin

[Loan](#) [Return](#) [Request](#) [Borrowers](#) [Items](#) [Lists](#) [Loans](#) [Requests](#) [Libraries](#) [Vendors](#) [Acquisitions](#) [ILL](#) [Help](#)

WELCOME TO INVENIO BIBCIRCULATION ADMIN



Reader Record

PERSONAL DETAILS

ID	3
Name	Drozda Jiří
Email	Jiri.Drozda@vugtk.cz
Phone	226 802 349
Address	Ústecká 98, 250 66 Zdiby
Mailbox	zaměstnanec
Notes	No notes

[New loan](#)[New request](#)[New ILL request](#)[Notify this borrower](#)

REQUESTS, LOANS AND ILL OVERVIEW ON FRI OCT 17 15:13:12 2014

Requests	2	More details
Loans	6	More details
ILL	0	More details

HISTORICAL OVERVIEW

Requests	0	More details
Loans	0	More details
ILL	0	More details

[Back](#)



Borrowing

USER INFORMATION

ID	3
Name	Drozda Jiří
Email	Jiri.Drozda@vugtk.cz
Phone	226 802 349
Address	Ústecká 98, 250 66 Zdiby
Mailbox	zaměstnanec

BARCODE(s)

198900390
200600179
197002398|

[Back](#)

[Continue](#)



List of Borrowings



SURVEYING LIBRARY OF VUGTK

VeronikaS :: [logout](#)

[Search](#) [Submit](#) [Personalize](#) [Help](#) [Administration](#)

[Home](#) > [Admin Area](#) > [Circulation Management](#) > [Current loans](#)

Current loans

[Loan](#) [Return](#) [Request](#) [Borrowers](#) [Items](#) [Lists](#) [Loans](#) [Requests](#) [Libraries](#) [Vendors](#) [Acquisitions](#) [ILL](#) [Help](#)

Last loans

Overdue loans

Items on shelf with holds

Items on loan with holds

Overdue loans with holds

Ordered books

Borrower	Item	Barcode	Loaned on	Due date	Renewals	Overdue letters	Loan Notes	
Drozda Jiří	Aktualizace souřadnicového systému účelové sítě v Komořanech	198900390	2014-10-08	2014-11-07	0	0 - 0000-00-00	see notes	Send recall
Drozda Jiří	Concepts of network and deformation analysis	200600179	2014-10-08	2014-11-07	0	0 - 0000-00-00	see notes	Send recall
Drozda Jiří	Geodetické ukrytí a měření při instalaci měřidel a obnovování	197002398	2014-10-08	2014-11-07	0	0 - 0000-00-00	see notes	Send recall
Drozda Jiří	The information system of community development - the real estate	198802341	2014-10-08	2014-11-07	0	0 - 0000-00-00	see notes	Send recall
Drozda Jiří	Městské podzemní síť. Rozmístění a geodetické zaměření	195400510	2014-10-08	2014-11-07	0	0 - 0000-00-00	see notes	Send recall
Drozda Jiří	Praktické příklady měření a zpracování dat z geodetických záležitostí	196900606	2014-10-08	2014-11-07	0	0 - 0000-00-00	see notes	Send recall
Müller Tomáš	Optimalizace gravimetrické sítě. Studie	198200135	2014-10-08	2014-11-07	0	0 - 0000-00-00	see notes	Send recall
Müller Tomáš	Budějovický kraj : geografický atlas : 1:100 000 /CD/	200000146	2014-10-08	2014-11-07	0	0 - 0000-00-00	see notes	Send recall
Srnková Veronika	Praktické příklady měření a zpracování dat z geodetických záležitostí	196802116	2014-10-08	2014-11-07	0	0 - 0000-00-00	see notes	Send recall
Srnková Veronika	Průřezové zkušební (s. síť astronomicko-gravimetrické nivelace	196201917	2014-10-08	2014-11-07	0	0 - 0000-00-00	see notes	Send recall

1/1 10

[Back](#)



Reader WEB account

VUGTK SURVEYING LIBRARY OF VUGTK VeronikaS :: [logout](#)

Search Submit Personalize Help Administration

Home > Your Account

Your Account

A nová verze Invenia je k dispozici. Možná budete chtít navštívit <http://invenio-software.org/wiki/Installation/Download>

Your Account
You are logged in as VeronikaS

Your Messages
You have 0 new messages out

Your Baskets
You have 3 personal baskets and are subscribed to 0 group baskets and 0 other users public baskets.

Your Alert Searches
You own the following alerts: - alert name -

Your Searches
You have made 500 queries. A [detailed list](#) is available with a possibility to (a) view search results and (b) subscribe to an automatic email alerting service for these queries.

Your Groups
You can consult the list of [your groups](#) you are administering or are a member of.

Your Submissions
You can consult the list of [your submissions](#) and inquire about their status.

Your Approvals
You can consult the list of [your approvals](#) with the documents you approved or refereed.

Your Tickets
You can consult the list of [your tickets](#).

- Your Account
- Your Alerts
- Your Approvals
- Your Baskets
- Your Groups
- Your Loans**
- Your Messages
- Your Submissions
- Your Searches



List of Borrowings in Reader account



SURVEYING LIBRARY OF VUGTK

Search

Submit

Personalize ▾

Help

Administration ▾

[Home](#) > [Your Loans](#)

Your Loans

Item	Loaned on	Due date	Action(s)
Praktičeskoe rukovodstvo po uravnověšivaniju setej geodezičeskich zaseček	2014-10-08	2014-11-07	Renew
Profilové zhuštění čs. sítě astronomicko-gravimetrické nivelace	2014-10-08	2014-11-07	Renew

[Renew all loans](#)

Your Requests

Item	Request date	Status	Action(s)
Budějovický kraj : geografický atlas : 1:100 000 /CD/	2014-10-08	waiting	Cancel
Liberecký kraj : geografický atlas /CD/	2014-10-08	pending	Cancel

[Loans - historical overview](#)

[Back to home](#)



Functions in Reader account

Display baskets

Personal baskets > Voda

[Back to Your Baskets](#) [+ Create basket](#) [✂ Edit topic](#)

Přehrady (4)

Vodní stavby (4)

Vodní stavby

4 items, no notes yet
last update: 08 Oct 2014, 13:29

[+ Add item](#) [✂ Edit basket](#) [✖ Delete basket](#)

1. O účincích poklesů povrchu v oblasti kamenouhelné na vodní stavby

Praha: Matice hornicko-hutnická

[Detailed record](#) - [Add a note...](#)

[Copy item](#) [✖ Remove item](#)

2. Využití vodní energie. I. díl: Základy využití vodní energie. II. díl: Stavby k využití vodní energie / [Morozov, A. A.](#)

Praha: SNTL, 1954

[Detailed record](#) - [Add a note...](#)

[Copy item](#) [✖ Remove item](#)

3. Mechanika kontinua ; 2. opr. vyd. / [Brdička, Miroslav](#) ; [Samek, Ladislav](#) ; [Sopko, Bruno](#)

Praha: Academia, 2000

[Detailed record](#) - [Add a note...](#)

[Copy item](#) [✖ Remove item](#)

4. Geodézie pro studijní obory: konstrukce a dopravní stavby, vodní stavby a vodní hospodářství ; 3. přeprac. vyd.

Praha: ČVUT, 1975

[Detailed record](#) - [Add a note...](#)

[Copy item](#) [✖ Remove item](#)

[+ Add item](#) [✂ Edit basket](#) [✖ Delete basket](#)

➔ [Export as BibTeX](#), [DC](#), [EndNote](#), [MARCXML](#), [NLM](#), [RefWorks](#), [RSS](#)



Functions in Reader account

Display baskets

Personal baskets > Voda

[Back to Your Baskets](#) [Create basket](#) [Edit topic](#)

Přehrady (4)

Vodní stavby (4)

Vodní stavby

4 items, no notes yet
last update: 08 Oct 2014, 13:29

[Add item](#) [Edit basket](#) [Delete basket](#)

1. O účincích poklesů povrchu v oblasti kamenouhelné na vodní stavby

Praha: Matice hornicko-hutnická

[Detailed record](#) - [Add a note...](#)

[Copy item](#) [Remove item](#)

2. Využití vodní energie. I. díl: Základy využití vodní energie. II. díl: Stavby k využití vodní energie / [Morozov, A. A.](#)

Praha: SNTL, 1954

[Detailed record](#) - [Add a note...](#)

[Copy item](#) [Remove item](#)

3. Mechanika kontinua ; 2. opr. vyd. / [Brdička, Miroslav](#) ; [Samek, Ladislav](#) ; [Sopko, Bruno](#)

Praha: Academia, 2000

[Detailed record](#) - [Add a note...](#)

[Copy item](#) [Remove item](#)

4. Geodézie pro studijní obory: konstrukce a dopravní stavby, vodní stavby a

Praha: ČVUT, 1975

[Detailed record](#) - [Add a note...](#)

Set a new alert

This alert will notify you each time/only if a new item satisfies the following query:

QUERY: Pattern: EuroGeographics

Field: title

Collections: Knihy a sborníky; Periodika a výzkumné zprávy; Konferenční materiály; Články a preprinty; Analytické a metodické materiály; Kartografické dokumenty; Multimediální dokumenty; Výzkumná data; Informativní materiály; Vnitřní dokumenty a firemní literatura

Alert identification name:

Search-checking frequency:

Send notification email? (if no you must specify a basket)

Store results in basket?

[SET ALERT](#)

[CLEAR DATA](#)




Current Status and Plans for Future

- **Beta debugging**
- **optimization of operations workflow and settings**
- **review, recataloging, labelling units with QR codes**
- **downloading of the gray literature and internal documents**
- **updating of Invenio version and using of new features**
- **reconstruction of the depositary and reading room**



Current Status and Plans for Future

- Beta debugging
- optimization of operations workflow and settings
- review, recataloging, labelling units with QR codes
- downloading of the gray literature and internal documents
- updating of Invenio version and using of new features
- reconstruction of the depositary and reading room





Questions ???

Jiří Drozda
Veronika Synková

Research institute of Geodesy, Topography and Cartography

Zdiby, Czech Republic