



národní  
úložiště  
šedé  
literatury

## **Zpřístupňování informačních zdrojů včetně šedé literatury v Zeměměřičské knihovně**

Drozda, Jiří; Synková, Veronika  
2014

Dostupný z <http://www.nusl.cz/ntk/nusl-175810>

Dílo je chráněno podle autorského zákona č. 121/2000 Sb.

Licence Creative Commons Uveďte původ-Zachovejte licenci 4.0

Tento dokument byl stažen z Národního úložiště šedé literatury (NUŠL).

Datum stažení: 29.05.2024

Další dokumenty můžete najít prostřednictvím vyhledávacího rozhraní [nusl.cz](http://nusl.cz) .



# **KONFERENCE O ŠEDÉ LITERATUŘE A REPOZITÁŘÍCH 2014**

---

**Access to all information sources  
including grey literature  
in Surveyor library**

**Jiří Drozda, Veronika Synková**

**Research institute of Geodesy, Topography  
and Cartography  
Zdiby, Czech Republic**



# Surveying Library of VÜGTK

---

- **branch library with specialized and unique library Fund focused on geo-informatics**
- **the library, which a few years was ago threatened to extinction**
- **the library, which wants to transform into a modern information centre**
  - the scope of the provided information
  - the quality of the provision of information
  - the availability of information about the library resources



# Original information resources location

Hard copy  
information/documents


Card catalogues  
Printed fund

Digital resources

Web

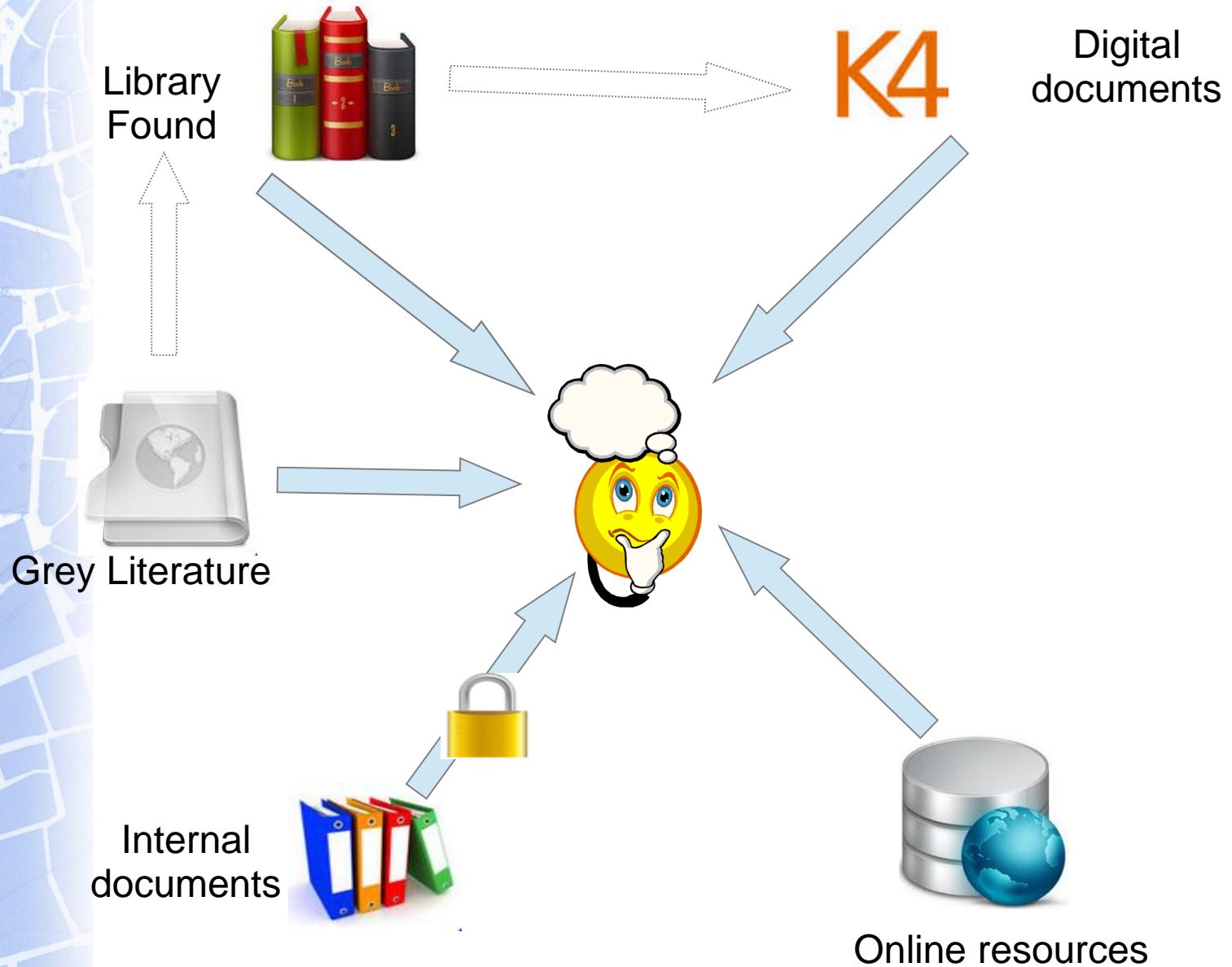
Library catalogue Tinlib  
Periodicals (table)  
Kramerius  
Digitalfund (variable  
placement)  
- travel reports  
- research reports  
- annual reports

Net and PC employees

Project outputs  
Research data  
Training materials  
Sectoral directive  
 Internal documents  
...



# Fragmented Resources





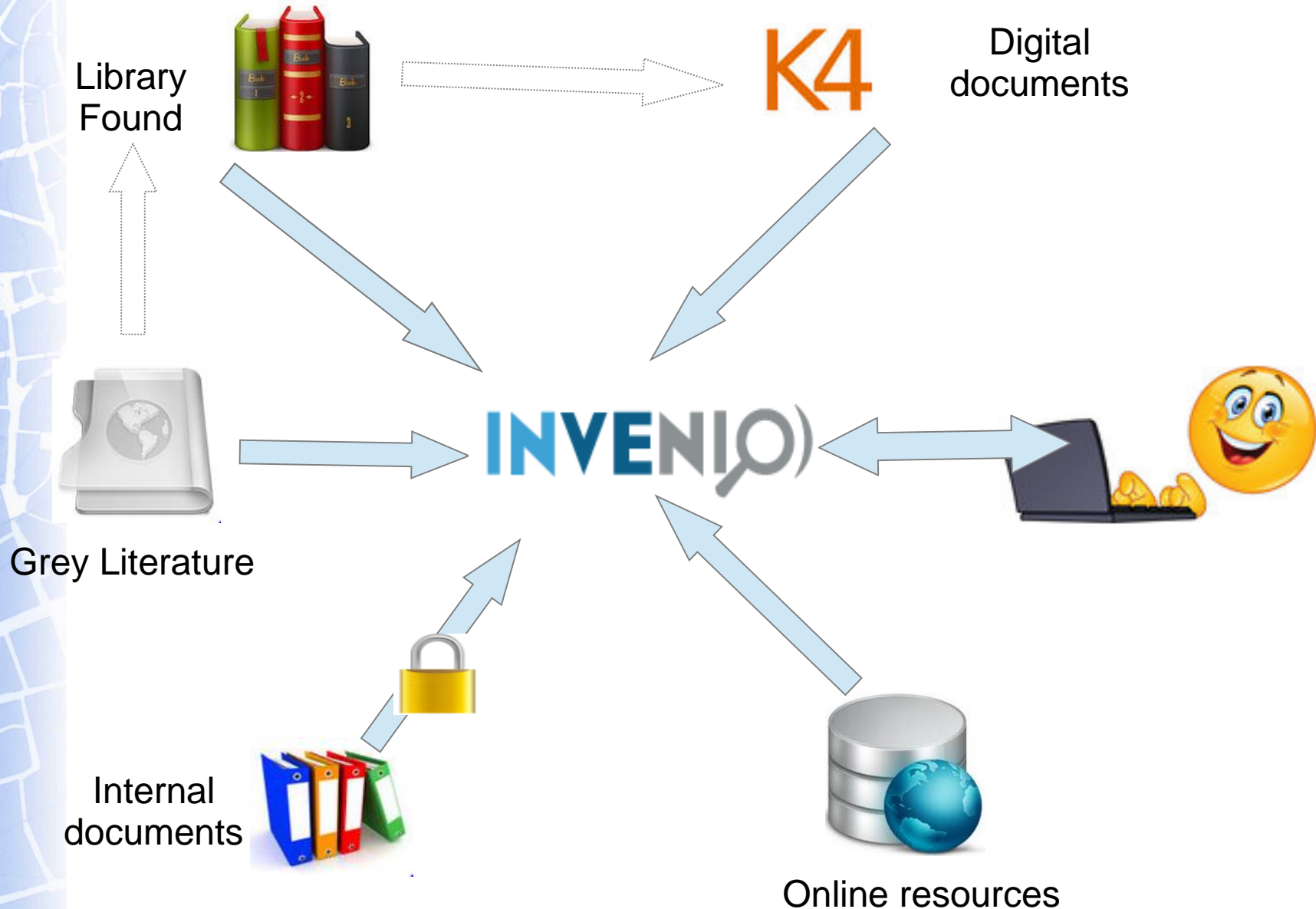


# INVENIO

- **cooperation agreement with the National Technical Library in the National Gray Literature Repository (NUŠL)**
- **information system INVENIO**
  - is developed by the European Organisation for Nuclear Research (CERN) in Geneva
  - is the open source system
  - NUŠL offers a preset system for grey literature
  - CERN uses INVENIO as the library system from 2012
- **Invenio in the Surveying library**
  - storage of all information resources in a single place
  - common interface and a single access point search of all information resources
  - the library system



# The resources of the library in the INVENIO system





# INVENIO Implementation in the library

---

- **the definition of custom collections/folders**
- **data embedding and data importing**
  - conversion and import of TinLib data
  - records with links to Kramerius system
  - online magazines and journals
  - grey literature
  - internal documents
- **adding and editing**
  - the necessary fields of MARC21 and catalogue templates
  - search indexes
  - previews records
  - ...
- **activation of the BibCirculation module**
  - loan services-registration of readers, borrowing, orders, ...
  - the readers service in the Web accountt
  - Czech language localization





# Custom collections/folders in INVENIO



SURVEYING LIBRARY OF VUGTK

guest :: [login](#)

[Search](#) [Submit](#) [Personalize](#) [Help](#)

[Home](#) > [Library VUGTK](#)

Search 44,096 records for:

any field [Search](#) [Browse](#)

[Language codes](#) :: [Search Tips](#) :: [Advanced Search](#)

#### Narrow by collection:

- Books & Proceedings** (31,031)  
[Books](#) (29,451) [Proceedings](#) (92) [Standards](#) (661) [Patents](#) (618) [Thesis](#) (209)
- Periodicals** (2,822)  
[Periodicals](#) (2,378) [Yearbooks](#) (441) [Continued publications](#) (3)
- Conference materials** (1,222)  
[Conference presentations](#) (1) [Posters](#) (0) [Conference proceedings](#) (1,221) [Conference invitations and programs](#) (0)
- Articles & Preprints** (5,585)  
[Articles](#) (3,993) [Preprints](#) (0) [Reports](#) (1,592) [Notes](#) (0) [Committee Documents](#) (0) [Concepts & Drafts](#) (0)
- Analytical and Methodological Materials** (317)  
[Methodologies & Working Procedures](#) (2) [Studies](#) (314) [Analysis](#) (1)
- Cartographic Documents** (416)  
[Maps](#) (410) [Cartographic Plans](#) (6) [Globes](#) (0)
- Multimedia** (5)  
[Photographs](#) (2) [Videos](#) (3) [Audio Documents](#) (0)
- Research Data** (0)  
[Measuring Data](#) (0) [Transformational Keys](#) (0)
- Information readings** (1,236)  
[General Documents](#) (0) [Normative Documents](#) (0) [Conceptions](#) (0) [Accreditations](#) (0) [Financial Reports](#) (0) [Auditor's Reports](#) (0) [Travel reports - licence ČÚŽK](#) (1,209) [Annual reports](#) (7) [Statistics](#) (0) [Price lists](#) (20)
- Internal Documents & Trade Literature** (1,463)  
[Internal Documents](#) (1) [Promotional Materials](#) (474) [Training materials](#) (0) [Project Documentation](#) (988)

#### Focus on:

- Collection Types** (192,531)  
[Printed Library Collection](#) (192,498) [Online Resources](#) (12) [Digital Library Kramerius](#) (12) [Standards ČÚŽK](#) (0) [Digital Repository \(Grey Literature\)](#) (22) [Internal Documents](#) (9)
- Content Characterization** (201)  
[Cartography](#) (52) [Surveying & Cadastre](#) (17) [Geodesy & Adjustment Calculation](#) (14) [Fotogrammetrie, DPZ](#) (7) [Engineering & Industrial Surveying](#) (78) [GIS / LIS](#) (3) [Geophysics & Geodynamics](#) (6) [Space geodesy & GPS](#) (0) [Instruments](#) (0) [Standardization & Metrology](#) (20) [Organization & Management](#) (13) [History](#) (1) [Education & Science](#) (5)
- Activity Types** (84)  
[Metrology](#) (0) [Standardization](#) (0) [Terminology](#) (0) [Geodynamics](#) (7) [Library](#) (9) [Digitization](#) (0) [Education](#) (1) [CZEPOS](#) (0) [Land register](#) (12) [GIS](#) (9) [Engineering geodesy](#) (78) [Management](#) (1)
- RIV** (0)  
[Publication](#) (0) [Patents](#) (0) [Certified methodology](#) (0) [Articles impa/no impa](#) (0) [Other results](#) (0)
- Projects** (1)  
[OPVK](#) (1) [NAKI](#) (0) [VISK](#) (0) [NeoCartoLink](#) (0) [Alpha Programs](#) (0) [Beta Projects](#) (0) [VaVpl](#) (0) [MQ](#) (0)
- VUGTK Departments** (2)  
[Director](#) (1) [HR & Administration Department](#) (0) [Economics Department](#) (0) [21 - GIS & Cadastre](#) (1) [23 - ODIS](#) (1) [25 - Metrology and Engineering Geodesy](#) (1) [24 - Geodesy and Geodynamics](#) (0)
- Strock revision** (14)  
[Deleted](#) (14)



# Library Finds



SURVEYING LIBRARY OF VUGTK

guest :: [login](#)

[Search](#) [Submit](#) [Personalize](#) [Help](#)

[Home](#) > [Library VUGTK](#)

Search 44,096 records for:

any field [Search](#) [Browse](#)

[Language codes](#) :: [Search Tips](#) :: [Advanced Search](#)

#### Narrow by collection:

- Books & Proceedings** (31,031)  
[Books](#) (29,451) [Proceedings](#) (92) [Standards](#) (661) [Patents](#) (618) [Thesis](#) (209)
- Periodicals** (2,822)  
[Periodicals](#) (2,378) [Yearbooks](#) (441) [Continued publications](#) (3)
- Conference materials** (1,222)  
[Conference presentations](#) (1) [Posters](#) (0) [Conference proceedings](#) (1,221) [Conference invitations and programs](#) (0)
- Articles & Preprints** (5,585)  
[Articles](#) (3,993) [Preprints](#) (0) [Reports](#) (1,592) [Notes](#) (0) [Committee Documents](#) (0) [Concepts & Drafts](#) (0)
- Analytical and Methodological Materials** (317)  
[Methodologies & Working Procedures](#) (2) [Studies](#) (314) [Analysis](#) (1)
- Cartographic Documents** (416)  
[Maps](#) (410) [Cartographic Plans](#) (6) [Globes](#) (0)
- Multimedia** (5)  
[Photographs](#) (2) [Videos](#) (3) [Audio Documents](#) (0)
- Research Data** (0)  
[Measuring Data](#) (0) [Transformational Keys](#) (0)
- Information readings** (1,236)  
[General Documents](#) (0) [Normative Documents](#) (0) [Conceptions](#) (0) [Accreditations](#) (0) [Financial Reports](#) (0) [Auditor's Reports](#) (0) [Travel reports - licence ČÚŽK](#) (1,209) [Annual reports](#) (7) [Statistics](#) (0) [Price lists](#) (20)
- Internal Documents & Trade Literature** (1,463)  
[Internal Documents](#) (1) [Promotional Materials](#) (474) [Training materials](#) (0) [Project Documentation](#) (988)

#### Focus on:

- Collection Types** (192,531)  
[Printed Library Collection](#) (192,498) [Online Resources](#) (12) [Digital Library Kramerius](#) (12) [Standards ČÚŽK](#) (0) [Digital Repository \(Grey Literature\)](#) (22) [Internal Documents](#) (9)
- Content Characterization** (201)  
[Cartography](#) (52) [Surveying & Cadastre](#) (17) [Geodesy & Adjustment Calculation](#) (14) [Fotogrammetrie, DPZ](#) (7) [Engineering & Industrial Surveying](#) (78) [GIS / LIS](#) (3) [Geophysics & Geodynamics](#) (6) [Space geodesy & GPS](#) (0) [Instruments](#) (0) [Standardization & Metrology](#) (20) [Organization & Management](#) (13) [History](#) (1) [Education & Science](#) (5)
- Activity Types** (84)  
[Metrology](#) (0) [Standardization](#) (0) [Terminology](#) (0) [Geodynamics](#) (7) [Library](#) (9) [Digitization](#) (0) [Education](#) (1) [CZEPOS](#) (0) [Land register](#) (12) [GIS](#) (9) [Engineering geodesy](#) (78) [Management](#) (1)
- RIV** (0)  
[Publication](#) (0) [Patents](#) (0) [Certified methodology](#) (0) [Articles impa/no impa](#) (0) [Other results](#) (0)
- Projects** (1)  
[OPVK](#) (1) [NAKI](#) (0) [VISK](#) (0) [NeoCartoLink](#) (0) [Alpha Programs](#) (0) [Beta Projects](#) (0) [VaVpl](#) (0) [MQ](#) (0)
- VÚGTK Departments** (2)  
[Director](#) (1) [HR & Administration Department](#) (0) [Economics Department](#) (0) [21 - GIS & Cadastre](#) (1) [23 - ODIS](#) (1) [25 - Metrology and Engineering Geodesy](#) (1) [24 - Geodesy and Geodynamics](#) (0)
- Strock revision** (14)  
[Deleted](#) (14)



# Record of imported monograph and units



Information

Discussion (0)

Usage statistics

Files

Holdings

## GPS handbook for professional GPS users

[Lekkerkerk, Huibert-Jan](#)

**ISBN:** 978-90-812754-1-5

**Published:** Emmeloord: Geoinformatics, 2007

**Extent:** 211 s.

**Publication type:** Handbook

*The record appears in these collections:*

[Collection Types](#) > [Printed Library Collection](#) > [Monographic Publications](#)

[Books & Proceedings](#) > [Books](#)



# Record of imported monograph and units

Information Discussion (0) Usage statistics Files **Holdings**

## GPS handbook for professional GPS users

[Lekkerkerk, Huibert-Jan](#)

**ISBN:** 978-90-812754-1-5

**Published:** Emmeloord: Geoinformatics, 2007

**Extent:** 211 s.

**Publication type:** Handbook

*The record appears in these collections:*

[Collection Types](#) > [Printed Library Collection](#) > [Monographic Publications](#)  
[Books & Proceedings](#) > [Books](#)

Information Discussion Usage statistics Files **Holdings**

[GPS handbook for professional GPS users](#) | [Lekkerkerk, Huibert-Jan](#)

| Barcode   | Library | Collection | Location | Description | Loan period | Status | Due date | Option(s)                              |
|-----------|---------|------------|----------|-------------|-------------|--------|----------|--|
| 200800009 | VU GTK  | -          | 50 482   | -           | 4 weeks     |        | -        | <input type="button" value="Request"/> |
| 200800010 | VU GTK  | -          | 50 482   | -           | 4 weeks     |        | -        | <input type="button" value="Request"/> |

[Similar records](#)



# Online Resources



SURVEYING LIBRARY OF VUGTK

guest :: [login](#)

[Search](#) [Submit](#) [Personalize](#) [Help](#)

[Home](#) > [Library VUGTK](#)

Search 44,096 records for:

any field [Search](#) [Browse](#)

[Language codes](#) :: [Search Tips](#) :: [Advanced Search](#)

#### Narrow by collection:

- Books & Proceedings** (31,031)  
[Books](#) (29,451) [Proceedings](#) (92) [Standards](#) (661) [Patents](#) (618) [Thesis](#) (209)
- Periodicals** (2,822)  
[Periodicals](#) (2,378) [Yearbooks](#) (441) [Continued publications](#) (3)
- Conference materials** (1,222)  
[Conference presentations](#) (1) [Posters](#) (0) [Conference proceedings](#) (1,221) [Conference invitations and programs](#) (0)
- Articles & Preprints** (5,585)  
[Articles](#) (3,993) [Preprints](#) (0) [Reports](#) (1,592) [Notes](#) (0) [Committee Documents](#) (0) [Concepts & Drafts](#) (0)
- Analytical and Methodological Materials** (317)  
[Methodologies & Working Procedures](#) (2) [Studies](#) (314) [Analysis](#) (1)
- Cartographic Documents** (416)  
[Maps](#) (410) [Cartographic Plans](#) (6) [Globes](#) (0)
- Multimedia** (5)  
[Photographs](#) (2) [Videos](#) (3) [Audio Documents](#) (0)
- Research Data** (0)  
[Measuring Data](#) (0) [Transformational Keys](#) (0)
- Information readings** (1,236)  
[General Documents](#) (0) [Normative Documents](#) (0) [Conceptions](#) (0) [Accreditations](#) (0) [Financial Reports](#) (0) [Auditor's Reports](#) (0) [Travel reports - licence ČÚŽK](#) (1,209) [Annual reports](#) (7) [Statistics](#) (0) [Price lists](#) (20)
- Internal Documents & Trade Literature** (1,463)  
[Internal Documents](#) (1) [Promotional Materials](#) (474) [Training materials](#) (0) [Project Documentation](#) (988)

#### Focus on:

- Collection Types** (192,531)  
[Printed Library Collection](#) (192,488) [Online Resources](#) (12) [Digital Library Kramerius](#) (12) [Standards ČÚŽK](#) (0) [Digital Repository \(Grey Literature\)](#) (22) [Internal Documents](#) (9)
- Content Characterization** (201)  
[Cartography](#) (52) [Surveying & Cadastre](#) (17) [Geodesy & Adjustment Calculation](#) (14) [Fotogrammetrie, DPZ](#) (7) [Engineering & Industrial Surveying](#) (78) [GIS / LIS](#) (3) [Geophysics & Geodynamics](#) (6) [Space geodesy & GPS](#) (0) [Instruments](#) (0) [Standardization & Metrology](#) (20) [Organization & Management](#) (13) [History](#) (1) [Education & Science](#) (5)
- Activity Types** (84)  
[Metrology](#) (0) [Standardization](#) (0) [Terminology](#) (0) [Geodynamics](#) (7) [Library](#) (9) [Digitization](#) (0) [Education](#) (1) [CZEPOS](#) (0) [Land register](#) (12) [GIS](#) (9) [Engineering geodesy](#) (78) [Management](#) (1)
- RIV** (0)  
[Publication](#) (0) [Patents](#) (0) [Certified methodology](#) (0) [Articles impa/no impa](#) (0) [Other results](#) (0)
- Projects** (1)  
[OPVK](#) (1) [NAKI](#) (0) [VISK](#) (0) [NeoCartoLink](#) (0) [Alpha Programs](#) (0) [Beta Projects](#) (0) [VaVpl](#) (0) [MQ](#) (0)
- VÚGTK Departments** (2)  
[Director](#) (1) [HR & Administration Department](#) (0) [Economics Department](#) (0) [21 - GIS & Cadastre](#) (1) [23 - ODIS](#) (1) [25 - Metrology and Engineering Geodesy](#) (1) [24 - Geodesy and Geodynamics](#) (0)
- Strock revision** (14)  
[Deleted](#) (14)

# Magazine Record



Information

Discussion (0)

Usage statistics

Files

Holdings

## M@ppemonde

**ISSN:** 1769-7298

**Published:** Montpellier: Maison de la géographie, 1986-

**Current Publication Frequency:** 3x ročně

**Publication type:** elektronické časopisy

**Fulltext:** <http://mappemonde.mgm.fr/>

*The record appears in these collections:*

[Collection Types](#) > [Online Resources](#) > [Open Access Journals](#)

[Periodicals](#) > [Periodicals](#)



# Magazine Record

Information

Discussion (0)

Usage statistics

Files

Holdings

## M@ppemonde

ISSN: 1769-7298

Published: Montpellier: Maison de la géographie, 1986-

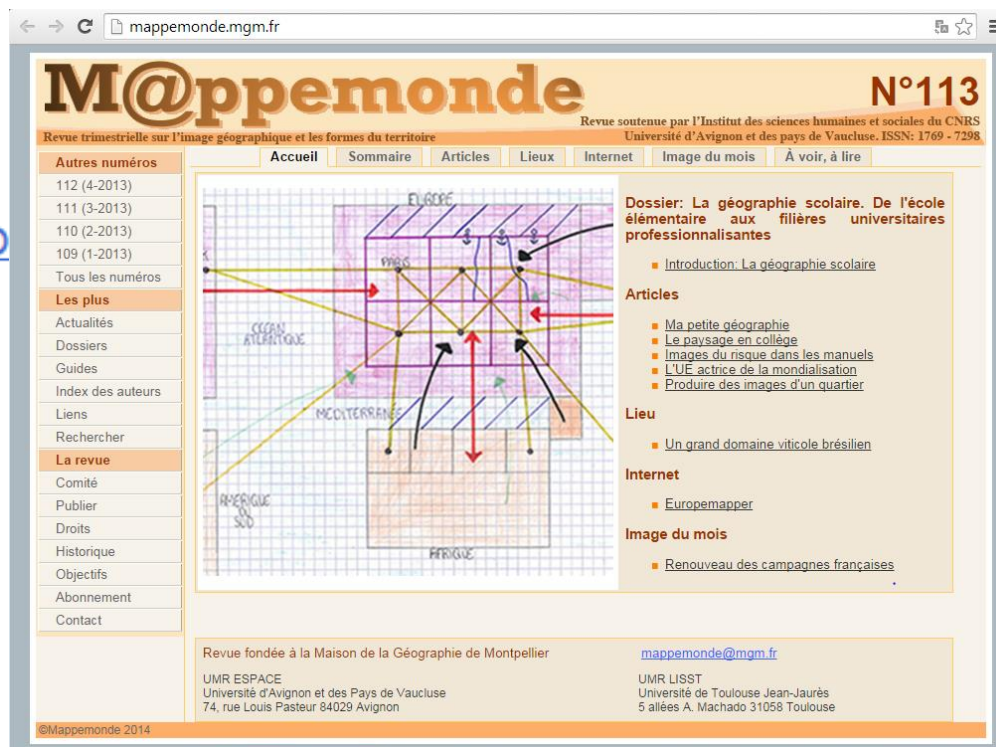
Current Publication Frequency: 3x ročně

Publication type: elektronické časopisy

Fulltext: <http://mappemonde.mgm.fr/>

The record appears in these collections:

[Collection Types](#) > [Online Resources](#) > [Periodicals](#) > [Periodicals](#)



The screenshot shows the homepage of the M@ppemonde journal website. The page features a navigation menu with links for 'Accueil', 'Sommaire', 'Articles', 'Lieux', 'Internet', 'Image du mois', and 'À voir, à lire'. A central graphic displays a world map with various regions labeled in French: 'EUROPE', 'AMERIQUE NORD', 'AMERIQUE SUD', 'MEDITERRANEE', and 'AFRIQUE'. The page is titled 'M@ppemonde N°113' and includes the ISSN number 1769-7298. A sidebar on the left lists 'Autres numéros' (112, 111, 110, 109) and 'Les plus' (Actualités, Dossiers, Guides, etc.). The main content area lists 'Articles' such as 'Introduction: La géographie scolaire' and 'Ma petite géographie'. The footer contains contact information for the Maison de la Géographie de Montpellier and the UMR LISST at the University of Toulouse.





# KRAMERIUS



## SURVEYING LIBRARY OF VUGTK

guest :: [login](#)

[Search](#) [Submit](#) [Personalize](#) [Help](#)

[Home](#) > [Library VUGTK](#)

Search 44,096 records for:

any field [Search](#) [Browse](#)

[Language codes](#) :: [Search Tips](#) :: [Advanced Search](#)

### Narrow by collection:

- Books & Proceedings** (31,031)  
[Books](#) (29,451) [Proceedings](#) (92) [Standards](#) (661) [Patents](#) (618) [Thesis](#) (209)
- Periodicals** (2,822)  
[Periodicals](#) (2,378) [Yearbooks](#) (441) [Continued publications](#) (3)
- Conference materials** (1,222)  
[Conference presentations](#) (1) [Posters](#) (0) [Conference proceedings](#) (1,221) [Conference invitations and programs](#) (0)
- Articles & Preprints** (5,585)  
[Articles](#) (3,993) [Preprints](#) (0) [Reports](#) (1,592) [Notes](#) (0) [Committee Documents](#) (0) [Concepts & Drafts](#) (0)
- Analytical and Methodological Materials** (317)  
[Methodologies & Working Procedures](#) (2) [Studies](#) (314) [Analysis](#) (1)
- Cartographic Documents** (416)  
[Maps](#) (410) [Cartographic Plans](#) (6) [Globes](#) (0)
- Multimedia** (5)  
[Photographs](#) (2) [Videos](#) (3) [Audio Documents](#) (0)
- Research Data** (0)  
[Measuring Data](#) (0) [Transformational Keys](#) (0)
- Information readings** (1,236)  
[General Documents](#) (0) [Normative Documents](#) (0) [Conceptions](#) (0) [Accreditations](#) (0) [Financial Reports](#) (0) [Auditor's Reports](#) (0) [Travel reports - licence ČÚŽK](#) (1,209) [Annual reports](#) (7) [Statistics](#) (0) [Price lists](#) (20)
- Internal Documents & Trade Literature** (1,463)  
[Internal Documents](#) (1) [Promotional Materials](#) (474) [Training materials](#) (0) [Project Documentation](#) (988)

### Focus on:

- Collection Types** (192,531)  
[Printed Library Collection](#) (192,498) [Online Resources](#) (12) [Digital Library Kramerius](#) (12) [Standards ČÚŽK](#) (0) [Digital Repository \(Grey Literature\)](#) (22) [Internal Documents](#) (9)
- Content Characterization** (201)  
[Cartography](#) (52) [Surveying & Cadastre](#) (17) [Geodesy & Adjustment Calculation](#) (14) [Fotogrammetrie, DPZ](#) (7) [Engineering & Industrial Surveying](#) (78) [GIS / LIS](#) (3) [Geophysics & Geodynamics](#) (6) [Space geodesy & GPS](#) (0) [Instruments](#) (0) [Standardization & Metrology](#) (20) [Organization & Management](#) (13) [History](#) (1) [Education & Science](#) (5)
- Activity Types** (84)  
[Metrology](#) (0) [Standardization](#) (0) [Terminology](#) (0) [Geodynamics](#) (7) [Library](#) (9) [Digitization](#) (0) [Education](#) (1) [CZEPOS](#) (0) [Land register](#) (12) [GIS](#) (9) [Engineering geodesy](#) (78) [Management](#) (1)
- RIV** (0)  
[Publication](#) (0) [Patents](#) (0) [Certified methodology](#) (0) [Articles impa/no impa](#) (0) [Other results](#) (0)
- Projects** (1)  
[OPVK](#) (1) [NAKI](#) (0) [VISK](#) (0) [NeoCartoLink](#) (0) [Alpha Programs](#) (0) [Beta Projects](#) (0) [VaVpl](#) (0) [MQ](#) (0)
- VÚGTK Departments** (2)  
[Director](#) (1) [HR & Administration Department](#) (0) [Economics Department](#) (0) [21 - GIS & Cadastre](#) (1) [23 - ODIS](#) (1) [25 - Metrology and Engineering Geodesy](#) (1) [24 - Geodesy and Geodynamics](#) (0)
- Strock revision** (14)  
[Deleted](#) (14)





# Record in INVENIO with Kramerius link

Information Discussion (0) Usage statistics Files Holdings

## Věstník inženýrské komory pro Československou republiku: Mitteilungen der Ingenieurkammer für die Čechoslovakische Republik

**Varying Form of Title:** Věstník inženýrské komory Der Anzeiger der Ingenieurkammer Mitteilungen der Ingenieurkammer für die Čechoslovakische Republik

**ISSN:** 1805-2568

**Published:** Praha: Inženýrská komora pro ČSR, 1922-1944

**Extent:** 23 sv.

**Current Publication Frequency:** 2x měsíčně

**Digital Document:** <http://knihovna.vugtk.cz:8080/search/i.jsp?pid=uuid:824a0b44-6eaa-11e2-bf2c-08002795e402>

*The record appears in these collections:*

[Collection Types](#) > [Printed Library Collection](#) > [Periodicals](#)

[Collection Types](#) > [Digital Library Kramerius](#)

[Periodicals](#) > [Periodicals](#)



# Record in INVENIO with Kramerius link

Information Discussion (0) Usage statistics Files Holdings

## Věstník inženýrské komory pro Československou republiku: Mitteilungen der Ingenieurkammer für die Čechoslovakische Republik

**Varying Form of Title:** Věstník inženýrské komory Der Anzeiger der Ingenieurkammer Mitteilungen der Ingenieurkammer für die Čechoslovakische Republik

**ISSN:** 1805-2568

**Published:** Praha: Inženýrská komora pro ČSR, 1922-1944

**Extent:** 23 sv.

**Current Publication Frequency:** 2x měsíčně

**Digital Document:** <http://knihovna.vugtk.cz:8080/search/i.jsp?pid=uuid:824a0b4>

*The record appears in these collections:*

[Collection Types](#) > [Printed Library Collection](#) > [Periodicals](#)

[Collection Types](#) > [Digital Library Kramerius](#)

[Periodicals](#) > [Periodicals](#)





# Grey Literature



SURVEYING LIBRARY OF VUGTK

guest :: [login](#)

[Search](#) [Submit](#) [Personalize](#) [Help](#)

[Home](#) > [Library VUGTK](#)

Search 44,096 records for:

any field [Search](#) [Browse](#)

[Language codes](#) :: [Search Tips](#) :: [Advanced Search](#)

#### Narrow by collection:

- Books & Proceedings** (31,031)  
[Books](#) (29,451) [Proceedings](#) (92) [Standards](#) (661) [Patents](#) (618) [Thesis](#) (209)
- Periodicals** (2,822)  
[Periodicals](#) (2,378) [Yearbooks](#) (441) [Continued publications](#) (3)
- Conference materials** (1,222)  
[Conference presentations](#) (1) [Posters](#) (0) [Conference proceedings](#) (1,221) [Conference invitations and programs](#) (0)
- Articles & Preprints** (5,585)  
[Articles](#) (3,993) [Preprints](#) (0) [Reports](#) (1,592) [Notes](#) (0) [Committee Documents](#) (0) [Concepts & Drafts](#) (0)
- Analytical and Methodological Materials** (317)  
[Methodologies & Working Procedures](#) (2) [Studies](#) (314) [Analysis](#) (1)
- Cartographic Documents** (416)  
[Maps](#) (410) [Cartographic Plans](#) (6) [Globes](#) (0)
- Multimedia** (5)  
[Photographs](#) (2) [Videos](#) (3) [Audio Documents](#) (0)
- Research Data** (0)  
[Measuring Data](#) (0) [Transformational Keys](#) (0)
- Information readings** (1,236)  
[General Documents](#) (0) [Normative Documents](#) (0) [Conceptions](#) (0) [Accreditations](#) (0) [Financial Reports](#) (0) [Auditor's Reports](#) (0) [Travel reports - licence ČÚŽK](#) (1,209) [Annual reports](#) (7) [Statistics](#) (0) [Price lists](#) (20)
- Internal Documents & Trade Literature** (1,463)  
[Internal Documents](#) (1) [Promotional Materials](#) (474) [Training materials](#) (0) [Project Documentation](#) (988)

#### Focus on:

- Collection Types** (192,531)  
[Printed Library Collection](#) (192,498) [Online Resources](#) (12) [Digital Library Kramerius](#) (12) [Standards ČÚŽK](#) (0) [Digital Repository \(Grey Literature\)](#) (22) [Internal Documents](#) (9)
- Content Characterization** (201)  
[Cartography](#) (52) [Surveying & Cadastre](#) (17) [Geodesy & Adjustment Calculation](#) (14) [Fotogrammetrie, DPZ](#) (7) [Engineering & Industrial Surveying](#) (78) [GIS / LIS](#) (3) [Geophysics & Geodynamics](#) (6) [Space geodesy & GPS](#) (0) [Instruments](#) (0) [Standardization & Metrology](#) (20) [Organization & Management](#) (13) [History](#) (1) [Education & Science](#) (5)
- Activity Types** (84)  
[Metrology](#) (0) [Standardization](#) (0) [Terminology](#) (0) [Geodynamics](#) (7) [Library](#) (9) [Digitization](#) (0) [Education](#) (1) [CZEPOS](#) (0) [Land register](#) (12) [GIS](#) (9) [Engineering geodesy](#) (78) [Management](#) (1)
- RIV** (0)  
[Publication](#) (0) [Patents](#) (0) [Certified methodology](#) (0) [Articles impa/no impa](#) (0) [Other results](#) (0)
- Projects** (1)  
[OPVK](#) (1) [NAKI](#) (0) [VISK](#) (0) [NeoCartoLink](#) (0) [Alpha Programs](#) (0) [Beta Projects](#) (0) [VaVpl](#) (0) [MQ](#) (0)
- VÚGTK Departments** (2)  
[Director](#) (1) [HR & Administration Department](#) (0) [Economics Department](#) (0) [21 - GIS & Cadastre](#) (1) [23 - ODIS](#) (1) [25 - Metrology and Engineering Geodesy](#) (1) [24 - Geodesy and Geodynamics](#) (0)
- Strock revision** (14)  
[Deleted](#) (14)



# Record of TDY

Information Discussion (0) Usage statistics Files Holdings

## **Cestovní zpráva ze zahraniční služební cesty do Estonska ve dnech 30.11.-3.12.2011: konference II CROBECO -**

### **Tallin**

[Vrzalová, Lenka](#)

**Published:** Praha: Český úřad zeměměřičský a katastrální, 2012

**Extent:** 7 s.

**Link:** <http://knihovna.vugtk.cz/record/39530/files/II%20CROBECO%202011.pdf>; <http://knihovna.vugtk.cz/record/39530/files/II%20CROBECO%202011.gif?subformat=icon>;  
<http://knihovna.vugtk.cz/record/39530/files/II%20CROBECO%202011.gif?subformat=icon-700>

*The record appears in these collections:*

[Collection Types](#) > [Printed Library Collection](#) > [Monographic Publications](#)

[Content Characterization](#) > [Surveying & Cadastre](#)

[Information readings](#) > [Travel repors - licence ČÚZK](#)

[Collection Types](#) > [Digital Repository \(Grey Literature\)](#)

[Activity Types](#) > [Land register](#)





# Record of TDY

Information Discussion (0) Usage statistics Files Holdings

## Cestovní zpráva ze zahraniční služební cesty do Estonska ve dnech 30.11.-3.12.2011: konference II CROBECO -

### Tallin

Vrzalová, Lenka

Published: Praha: Český úřad zeměměřičský a katastrální, 2012

Extent: 7 s.

Link: <http://knihovna.vugtk.cz/record/39530/files/II%20CROBECO%202011.pdf>; <http://knihovna.vugtk.cz/record/39530/files/II%20CROBECO%202011.gif?subformat=icon>; <http://knihovna.vugtk.cz/record/39530/files/II%20CROBECO%202011.pdf?subformat=icon>

The record appears in these collections:

[Collection Types](#) > [Printed Library Collection](#) > [Monographic Public Content Characterization](#) > [Surveying & Cadastre Information readings](#) > [Travel repors - licence ČÚZK Collection Types](#) > [Digital Repository \(Grey Literature\) Activity Types](#) > [Land register](#)

ČESKÝ ÚŘAD ZEMĚMĚŘICKÝ A KATASTRÁLNÍ  
Pod sídlištěm 9/1800  
182 11 Praha 8 – Kobylisy

V Praze dne 29.02.2012  
Č.j.: ČÚZK-4507/2012-22

**Cestovní zpráva  
ze zahraniční pracovní cesty do Estonska**

**1. Úvodní informace**

|                                  |  |
|----------------------------------|--|
| a) Vysílající subjekt            | Český úřad zeměměřičský a katastrální              |
| b) Termín a místo pracovní cesty | 30.11.–03.12.2011, Tallin, Estonsko                |
| c) Přesné znění názvu akce       | II CROBECO Conference<br>XIV ELRA General assembly |



# Internal documents



SURVEYING LIBRARY OF VUGTK

guest :: [login](#)

[Search](#) [Submit](#) [Personalize](#) [Help](#)

[Home](#) > [Library VUGTK](#)

Search 44,096 records for:

any field [Search](#) [Browse](#)

[Language codes](#) :: [Search Tips](#) :: [Advanced Search](#)

#### Narrow by collection:

- Books & Proceedings** (31,031)  
[Books](#) (29,451) [Proceedings](#) (92) [Standards](#) (661) [Patents](#) (618) [Thesis](#) (209)
- Periodicals** (2,822)  
[Periodicals](#) (2,378) [Yearbooks](#) (441) [Continued publications](#) (3)
- Conference materials** (1,222)  
[Conference presentations](#) (1) [Posters](#) (0) [Conference proceedings](#) (1,221) [Conference invitations and programs](#) (0)
- Articles & Preprints** (5,585)  
[Articles](#) (3,993) [Preprints](#) (0) [Reports](#) (1,592) [Notes](#) (0) [Committee Documents](#) (0) [Concepts & Drafts](#) (0)
- Analytical and Methodological Materials** (317)  
[Methodologies & Working Procedures](#) (2) [Studies](#) (314) [Analysis](#) (1)
- Cartographic Documents** (416)  
[Maps](#) (410) [Cartographic Plans](#) (6) [Globes](#) (0)
- Multimedia** (5)  
[Photographs](#) (2) [Videos](#) (3) [Audio Documents](#) (0)
- Research Data** (0)  
[Measuring Data](#) (0) [Transformational Keys](#) (0)
- Information readings** (1,236)  
[General Documents](#) (0) [Normative Documents](#) (0) [Conceptions](#) (0) [Accreditations](#) (0) [Financial Reports](#) (0) [Auditor's Reports](#) (0) [Travel reports - licence ČÚŽK](#) (1,209) [Annual reports](#) (7) [Statistics](#) (0) [Price lists](#) (20)
- Internal Documents & Trade Literature** (1,463)  
[Internal Documents](#) (1) [Promotional Materials](#) (474) [Training materials](#) (0) [Project Documentation](#) (988)

#### Focus on:

- Collection Types** (192,531)  
[Printed Library Collection](#) (192,498) [Online Resources](#) (12) [Digital Library Kramerius](#) (12) [Standards ČÚŽK](#) (0) [Digital Repository \(Grey Literature\)](#) (2) [Internal Documents](#) (9)
- Content Characterization** (201)  
[Cartography](#) (52) [Surveying & Cadastre](#) (17) [Geodesy & Adjustment Calculation](#) (14) [Fotogrammetrie, DPZ](#) (7) [Engineering & Industrial Surveying](#) (78) [GIS / LIS](#) (3) [Geophysics & Geodynamics](#) (6) [Space geodesy & GPS](#) (0) [Instruments](#) (0) [Standardization & Metrology](#) (20) [Organization & Management](#) (13) [History](#) (1) [Education & Science](#) (5)
- Activity Types** (84)  
[Metrology](#) (0) [Standardization](#) (0) [Terminology](#) (0) [Geodynamics](#) (7) [Library](#) (9) [Digitization](#) (0) [Education](#) (1) [CZEPOS](#) (0) [Land register](#) (12) [GIS](#) (9) [Engineering geodesy](#) (78) [Management](#) (1)
- RIV** (0)  
[Publication](#) (0) [Patents](#) (0) [Certified methodology](#) (0) [Articles impa/no impa](#) (0) [Other results](#) (0)
- Projects** (1)  
[OPVK](#) (1) [NAKI](#) (0) [VISK](#) (0) [NeoCartoLink](#) (0) [Alpha Programs](#) (0) [Beta Projects](#) (0) [VaVpl](#) (0) [MQ](#) (0)
- VÚGTK Departments** (2)  
[Director](#) (1) [HR & Administration Department](#) (0) [Economics Department](#) (0) [21 - GIS & Cadastre](#) (1) [23 - ODIS](#) (1) [25 - Metrology and Engineering Geodesy](#) (1) [24 - Geodesy and Geodynamics](#) (0)
- Strock revision** (14)  
[Deleted](#) (14)



# Record of Meeting Report

RESTRICTED

Information

Discussion (0)

Usage statistics

Files

Holdings

## Zápis č. 10/2014 z porady vedení: konané dne 23. 6. 2014

**Published:** Zdiby: Výzkumný ústav geodetický, topografický a kartografický, 2014

**Link:** [https://knihovna.vugtk.cz/record/192516/files/PV%202014\\_10.pdf](https://knihovna.vugtk.cz/record/192516/files/PV%202014_10.pdf)

*The record appears in these collections:*

[Internal Documents & Trade Literature](#) > [Internal Documents](#) > [Zápisy v OVP ředitele](#)

[VÚGTK Departments](#) > [Director](#) > [Zápisy z OVP ředitele](#)

[Collection Types](#) > [Internal Documents](#)

[Activity Types](#) > [Library](#)

Record created 2014-07-09, last modified 2014-10-08

Zápis č. 10/2014:



Rate this document:



(Not yet reviewed)

# Lending Module



SURVEYING LIBRARY OF VUGTK

 VeronikaS :: [Logout](#)

[Search](#) [Submit](#) [Personalize](#) [Help](#) [Administration](#)

[Home](#) > [Admin Area](#) > [BibCirculation Admin](#)

## BibCirculation Admin

[Loan](#) [Return](#) [Request](#) [Borrowers](#) [Items](#) [Lists](#) [Loans](#) [Requests](#) [Libraries](#) [Vendors](#) [Acquisitions](#) [ILL](#) [Help](#)

WELCOME TO INVENIO BIBCIRCULATION ADMIN





# Reader Record

## PERSONAL DETAILS

|         |                          |
|---------|--------------------------|
| ID      | 3                        |
| Name    | Drozda Jiří              |
| Email   | Jiri.Drozda@vugtk.cz     |
| Phone   | 226 802 349              |
| Address | Ústecká 98, 250 66 Zdiby |
| Mailbox | zaměstnanec              |
| Notes   | <a href="#">No notes</a> |

[New loan](#)[New request](#)[New ILL request](#)[Notify this borrower](#)

## REQUESTS, LOANS AND ILL OVERVIEW ON FRI OCT 17 15:13:12 2014

|          |   |                              |
|----------|---|------------------------------|
| Requests | 2 | <a href="#">More details</a> |
| Loans    | 6 | <a href="#">More details</a> |
| ILL      | 0 | <a href="#">More details</a> |

## HISTORICAL OVERVIEW

|          |   |                              |
|----------|---|------------------------------|
| Requests | 0 | <a href="#">More details</a> |
| Loans    | 0 | <a href="#">More details</a> |
| ILL      | 0 | <a href="#">More details</a> |

[Back](#)



# Borrowing

## USER INFORMATION

|                |                          |
|----------------|--------------------------|
| <b>ID</b>      | 3                        |
| <b>Name</b>    | Drozda Jiří              |
| <b>Email</b>   | Jiri.Drozda@vugtk.cz     |
| <b>Phone</b>   | 226 802 349              |
| <b>Address</b> | Ústecká 98, 250 66 Zdiby |
| <b>Mailbox</b> | zaměstnanec              |

## BARCODE(s)

198900390  
200600179  
197002398|

[Back](#)

[Continue](#)



# List of Borrowings



SURVEYING LIBRARY OF VUGTK

VeronikaS :: [logout](#)

[Search](#) [Submit](#) [Personalize](#) [Help](#) [Administration](#)

[Home](#) > [Admin Area](#) > [Circulation Management](#) > [Current loans](#)

## Current loans

[Loan](#) [Return](#) [Request](#) [Borrowers](#) [Items](#) [Lists](#) [Loans](#) [Requests](#) [Libraries](#) [Vendors](#) [Acquisitions](#) [ILL](#) [Help](#)

Last loans

Overdue loans

Items on shelf with holds

Items on loan with holds

Overdue loans with holds

Ordered books

| Borrower         | Item  | Barcode   | Loaned on  | Due date   | Renewals | Overdue letters | Loan Notes                |                             |
|------------------|---|-----------|------------|------------|----------|-----------------|---------------------------|-----------------------------|
| Drozda Jiří      | Aktualizace souřadnicového systému účelové sítě v Komořanech      | 198900390 | 2014-10-08 | 2014-11-07 | 0        | 0 - 0000-00-00  | <a href="#">see notes</a> | <a href="#">Send recall</a> |
| Drozda Jiří      | Concepts of network and deformation analysis                      | 200600179 | 2014-10-08 | 2014-11-07 | 0        | 0 - 0000-00-00  | <a href="#">see notes</a> | <a href="#">Send recall</a> |
| Drozda Jiří      | Geodetické ukrytí měření při instalaci měřin I oborůdování        | 197002398 | 2014-10-08 | 2014-11-07 | 0        | 0 - 0000-00-00  | <a href="#">see notes</a> | <a href="#">Send recall</a> |
| Drozda Jiří      | The information system of community development - the real estate | 198802341 | 2014-10-08 | 2014-11-07 | 0        | 0 - 0000-00-00  | <a href="#">see notes</a> | <a href="#">Send recall</a> |
| Drozda Jiří      | Městské podzemní síť. Rozmístění a geodetické zaměření            | 195400510 | 2014-10-08 | 2014-11-07 | 0        | 0 - 0000-00-00  | <a href="#">see notes</a> | <a href="#">Send recall</a> |
| Drozda Jiří      | Praktické příklady měření po uravňování sítě geodetických záseček | 196900606 | 2014-10-08 | 2014-11-07 | 0        | 0 - 0000-00-00  | <a href="#">see notes</a> | <a href="#">Send recall</a> |
| Müller Tomáš     | Optimalizace gravimetrické sítě. Studie                           | 198200135 | 2014-10-08 | 2014-11-07 | 0        | 0 - 0000-00-00  | <a href="#">see notes</a> | <a href="#">Send recall</a> |
| Müller Tomáš     | Budějovický kraj : geografický atlas : 1:100 000 /CD/             | 200000146 | 2014-10-08 | 2014-11-07 | 0        | 0 - 0000-00-00  | <a href="#">see notes</a> | <a href="#">Send recall</a> |
| Srnková Veronika | Praktické příklady měření po uravňování sítě geodetických záseček | 196802116 | 2014-10-08 | 2014-11-07 | 0        | 0 - 0000-00-00  | <a href="#">see notes</a> | <a href="#">Send recall</a> |
| Srnková Veronika | Průřezové zkušební ř. síť astronomicko-gravimetrické nivelace     | 196201917 | 2014-10-08 | 2014-11-07 | 0        | 0 - 0000-00-00  | <a href="#">see notes</a> | <a href="#">Send recall</a> |

1/1 10

[Back](#)



# Reader WEB account

**VUGTK SURVEYING LIBRARY OF VUGTK** VeronikaS :: [logout](#)

Search Submit Personalize Help Administration

Home > Your Account

## Your Account

A nová verze Invenia je k dispozici. Možná budete chtít navštívit <http://invenio-software.org/wiki/Installation/Download>

Your Account  
You are logged in as VeronikaS

Your Messages  
You have 0 new messages out

Your Baskets  
You have 3 personal baskets and are subscribed to 0 group baskets and 0 other users public baskets.

Your Alert Searches  
You own the following alerts:

Your Searches  
You have made 500 queries. A [detailed list](#) is available with a possibility to (a) view search results and (b) subscribe to an automatic email alerting service for these queries.

Your Groups  
You can consult the list of [your groups](#) you are administering or are a member of.

Your Submissions  
You can consult the list of [your submissions](#) and inquire about their status.

Your Approvals  
You can consult the list of [your approvals](#) with the documents you approved or refereed.

Your Tickets  
You can consult the list of [your tickets](#).

- Your Account
- Your Alerts
- Your Approvals
- Your Baskets
- Your Groups
- Your Loans**
- Your Messages
- Your Submissions
- Your Searches





# List of Borrowings in Reader account



SURVEYING LIBRARY OF VUGTK

Search

Submit

Personalize ▾

Help

Administration ▾

[Home](#) > [Your Loans](#)

## Your Loans

| Item  | Loaned on  | Due date   | Action(s)             |
|---|------------|------------|-----------------------|
| <a href="#">Praktičeskoe rukovodstvo po uravnověšivaniju setej geodezičeskich zaseček</a> | 2014-10-08 | 2014-11-07 | <a href="#">Renew</a> |
| <a href="#">Profilové zhuštění čs. sítě astronomicko-gravimetrické nivelace</a>           | 2014-10-08 | 2014-11-07 | <a href="#">Renew</a> |

[Renew all loans](#)

## Your Requests

| Item  | Request date | Status  | Action(s)              |
|---|--------------|---------|------------------------|
| <a href="#">Budějovický kraj : geografický atlas : 1:100 000 /CD/</a> | 2014-10-08   | waiting | <a href="#">Cancel</a> |
| <a href="#">Liberecký kraj : geografický atlas /CD/</a>               | 2014-10-08   | pending | <a href="#">Cancel</a> |

[Loans - historical overview](#)

[Back to home](#)



# Functions in Reader account

## Display baskets

Personal baskets > Voda

[Back to Your Baskets](#) [+ Create basket](#) [✕ Edit topic](#)

Přehrady (4)

Vodní stavby (4)

### Vodní stavby

4 items, no notes yet  
last update: 08 Oct 2014, 13:29

[+ Add item](#) [✕ Edit basket](#) [✕ Delete basket](#)

#### 1. O účincích poklesů povrchu v oblasti kamenouhelné na vodní stavby

Praha: Matice hornicko-hutnická

[Detailed record](#) - [Add a note...](#)

[Copy item](#) [✕ Remove item](#)

#### 2. Využití vodní energie. I. díl: Základy využití vodní energie. II. díl: Stavby k využití vodní energie / [Morozov, A. A.](#)

Praha: SNTL, 1954

[Detailed record](#) - [Add a note...](#)

[Copy item](#) [✕ Remove item](#)

#### 3. Mechanika kontinua ; 2. opr. vyd. / [Brdička, Miroslav](#) ; [Samek, Ladislav](#) ; [Sopko, Bruno](#)

Praha: Academia, 2000

[Detailed record](#) - [Add a note...](#)

[Copy item](#) [✕ Remove item](#)

#### 4. Geodézie pro studijní obory: konstrukce a dopravní stavby, vodní stavby a vodní hospodářství ; 3. přeprac. vyd.

Praha: ČVUT, 1975

[Detailed record](#) - [Add a note...](#)

[Copy item](#) [✕ Remove item](#)

[+ Add item](#) [✕ Edit basket](#) [✕ Delete basket](#)

➔ Export as [BibTeX](#), [DC](#), [EndNote](#), [MARCXML](#), [NLM](#), [RefWorks](#), [RSS](#)



# Functions in Reader account

## Display baskets

Personal baskets > Voda

[Back to Your Baskets](#) [+ Create basket](#) [✂ Edit topic](#)

Přehrady (4)

Vodní stavby (4)

### Vodní stavby

4 items, no notes yet  
last update: 08 Oct 2014, 13:29

[+ Add item](#) [✂ Edit basket](#) [✖ Delete basket](#)

1. **O účincích poklesů povrchu v oblasti kamenouhelné na vodní stavby**

Praha: Matice hornicko-hutnická

[Detailed record](#) - [Add a note...](#)

[Copy item](#) [✖ Remove item](#)

2. **Využití vodní energie. I. díl: Základy využití vodní energie. II. díl: Stavby k využití vodní energie / [Morozov, A. A.](#)**

Praha: SNTL, 1954

[Detailed record](#) - [Add a note...](#)

[Copy item](#) [✖ Remove item](#)

3. **Mechanika kontinua ; 2. opr. vyd. / [Brdička, Miroslav](#) ; [Samek, Ladislav](#) ; [Sopko, Bruno](#)**

Praha: Academia, 2000

[Detailed record](#) - [Add a note...](#)

[Copy item](#) [✖ Remove item](#)

4. **Geodézie pro studijní obory: konstrukce a dopravní stavby, vodní stavby a**

Praha: ČVUT, 1975

[Detailed record](#) - [Add a note...](#)

## Set a new alert

This alert will notify you each time/only if a new item satisfies the following query:

**QUERY: Pattern:** EuroGeographics

**Field:** title

**Collections:** Knihy a sborníky; Periodika a výzkumné zprávy; Konferenční materiály; Články a preprinty; Analytické a metodické materiály; Kartografické dokumenty; Multimediální dokumenty; Výzkumná data; Informativní materiály; Vnitřní dokumenty a firemní literatura

Alert identification name:

Search-checking frequency:

Send notification email?  (if no you must specify a basket)

Store results in basket?

[SET ALERT](#)

[CLEAR DATA](#)



# **Current Status and Plans for Future**

---

- **Beta debugging**
- **optimization of operations workflow and settings**
- **review, recataloging, labelling units with QR codes**
- **downloading of the gray literature and internal documents**
- **updating of Invenio version and using of new features**
- **reconstruction of the depositary and reading room**






# Current Status and Plans for Future

---

- Beta debugging
- optimization of operations workflow and settings
- review, recataloging, labelling units with QR codes
- downloading of the gray literature and internal documents
- updating of Invenio version and using of new features
- reconstruction of the depositary and reading room





# **Questions ???**

**Jiří Drozda**  
**Veronika Synková**

**Research institute of Geodesy, Topography and Cartography**

**Zdiby, Czech Republic**