



národní
úložiště
šedé
literatury

Zpřístupňování informačních zdrojů včetně šedé literatury v Zeměměřičské knihovně

Drozda, Jiří; Synková, Veronika
2014

Dostupný z <http://www.nusl.cz/ntk/nusl-175810>

Dílo je chráněno podle autorského zákona č. 121/2000 Sb.

Licence Creative Commons Uveďte původ-Zachovejte licenci 4.0

Tento dokument byl stažen z Národního úložiště šedé literatury (NUŠL).

Datum stažení: 29.05.2024

Další dokumenty můžete najít prostřednictvím vyhledávacího rozhraní nusl.cz .



Konference o šedé literatuře a repozitářích 2014

Zpřístupňování informačních zdrojů včetně šedé literatury v Zeměměřičské knihovně

Jiří Drozda, Veronika Synková

**Výzkumný ústav geodetický, topografický
a kartografický, v.v.i., Zdiby**

Prezentace je dostupná pod licencí Creative Commons, licence: CC-BY-SA-4.0
(<http://creativecommons.org/licenses/by-sa/4.0/>), via <http://www.nusl.cz/ntk/nusl-175810>



ZEMĚMĚŘIČSKÁ KNIHOVNA VÚGTK

- oborová knihovna se specializovaným a unikátním knihovním fondem úzce zaměřeným na geo-informatiku
- knihovna, které před několika lety hrozil zánik
- knihovna, která se chce transformovat na moderního poskytovatele informací
 - rozsah poskytovaných informací
 - kvalitou poskytování informací
 - dostupnost informací o informačních zdrojích knihovny



PŮVODNÍ DOSTUPNOST INFORMACÍ O ZDROJÍCH

Fyzické zdroje


Lístkové katalogy
Tištěný fond

Digitální zdroje

Web

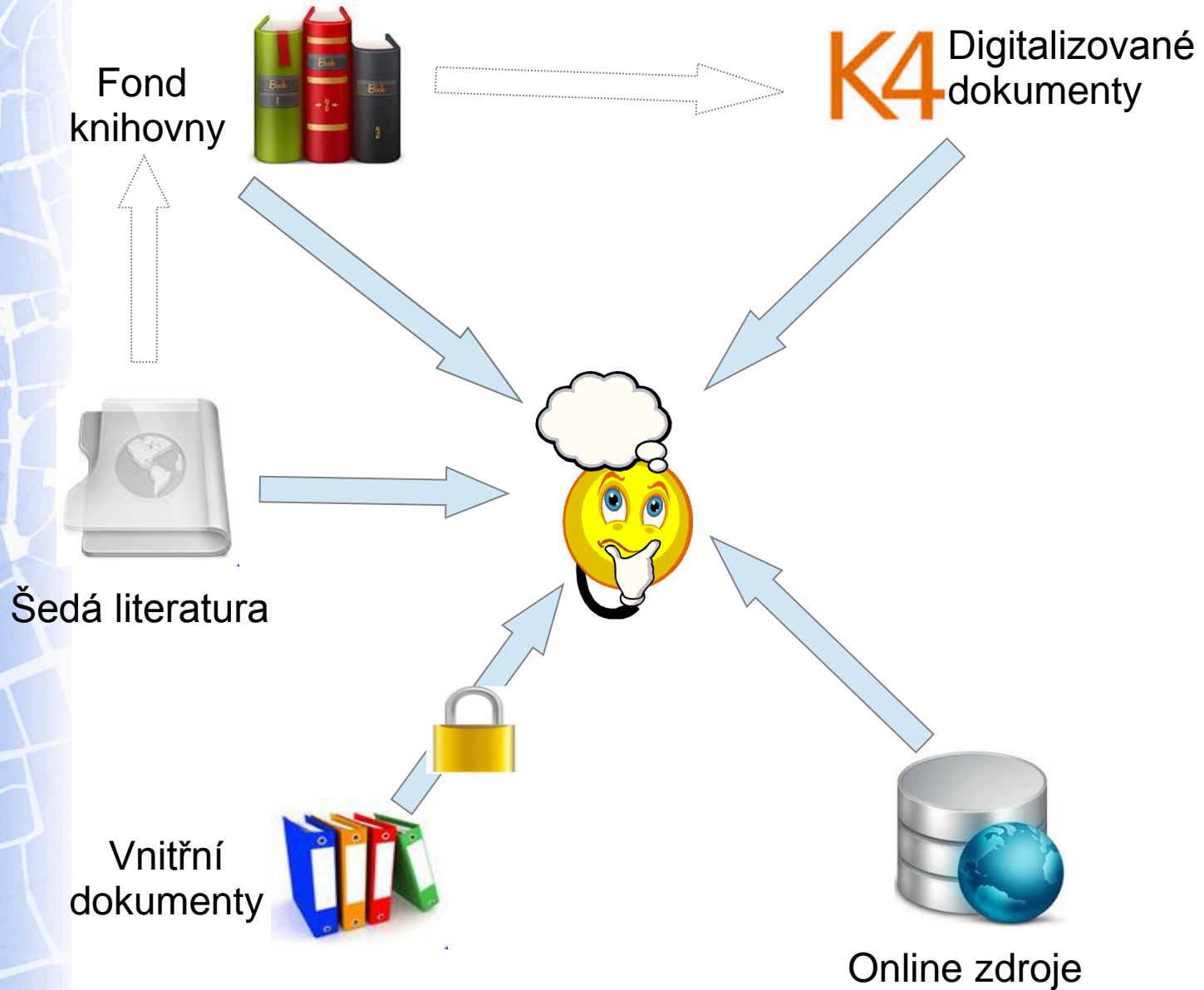
Katalog Tinlib
Periodika (tabulka)
Kramerius
Digitální zdroje
- cestovní zprávy
- výroční zprávy
- výzkumné zprávy

Síť a PC zaměstnanců

Výstupy z projektů
Výzkumná data
Školící materiály
Resortní směrnice
 Interní dokumenty

...

ROZTŘÍŠTĚNÉ ZDROJE





INVENIO

- **jednání s Národní technickou knihovnou o spolupráci na Národním úložišti šedé literatury (NUŠL)**
- **informační systém Invenio**
 - vyvíjí Evropská organizace pro jaderný výzkum (CERN) v Ženěvě
 - open source
 - NUŠL nabízí systém přednastavený pro šedou literaturu
 - CERN využívá od roku 2012 jako knihovní systém
- **Invenio v knihovně VÚGTK**
 - ukládání informací o všech informačních zdrojích VÚGTK
 - jednotné rozhraní a jeden přístupový bod pro vyhledávání ve všech zdrojích
 - knihovní systém



ZDROJE KNIHOVNY VÚGTK V SYSTÉMU INVENIO





IMPLEMENTACE INVENIA V KNIHOVNĚ VÚGTK

- **definice vlastních sbírek**
- **vkládání a import dat**
 - konverze a import dat z Tinlibu
 - záznamy s odkazy do Krameria
 - tituly online časopisů
 - šedá literatura
 - interních dokumenty
- **doplnění a úpravy**
 - potřebná pole MARC21 a katalogizační šablony
 - indexy pro vyhledávání
 - náhledy záznamů
 - ...
- **aktivace modulu BibCirculation**
 - výpůjční služby - evidence čtenářů, výpůjček, objednávek,...
 - služby pro čtenáře ve webovém kontě
 - lokalizace do českého jazyka



SBÍRKY V INVENIU



60. výročí založení

ZEMĚMĚŘICKÁ KNIHOVNA VÚGTK

host :: přihlásit

Hledej

Přidej

Personalizace ▾

Nápověda

Hledej v 44,096 záznamech pro:

kdekoliv ▾

Hledej

Procházet...

[Language codes](#) :: [Tipy pro vyhledávání](#) :: [Rozšířené Hledání](#)

Zúžit podle sbírky:

- Knihy a sborníky** (31,031)
[Knihy](#) (29,451) [Sborníky \(nekonferenční\)](#) (92) [Normy](#) (661) [Patentová literatura](#) (618) [Vysokoškolské práce](#) (209)
- Periodika** (2,822)
[Periodika](#) (2,378) [Ročenky](#) (441) [Nepravá periodika](#) (3)
- Materiály z konference** (1,222)
[Prezentace z konferencí](#) (1) [Postery](#) (0) [Sborníky z konferencí](#) (1,221) [Pozvánky na konference a programy konferencí](#) (0)
- Články a preprinty** (5,585)
[Články](#) (3,993) [Preprinty](#) (0) [Tiskové zprávy](#) (1,592) [Poznámky](#) (0) [Zprávy z komisí](#) (0) [Koncepty](#) (0)
- Analytické a metodické materiály** (317)
[Metodiky a pracovní postupy](#) (2) [Studie](#) (314) [Analýzy](#) (1)
- Kartografické dokumenty** (416)
[Mapy](#) (410) [Plány](#) (6) [Glóby](#) (0)
- Multimediální dokumenty** (5)
[Fotografie](#) (2) [Video](#) (3) [Audio](#) (0)
- Výzkumná data** (0)
[Data z měření](#) (0) [Transformační klíče](#) (0)
- Informativní materiály** (1,236)
[Základní dokumenty](#) (0) [Normativní dokumenty](#) (0) [Koncepty](#) (0) [Akreditace](#) (0) [Finanční zprávy a uzávěrky](#) (0) [Zprávy auditora](#) (0) [Cestovní zprávy - licence ČÚZK](#) (1,209) [Výroční zprávy](#) (7) [Statistiky](#) (0) [Ceníky informativní](#) (20)
- Vnitřní dokumenty a firemní literatura** (1,463)
[Vnitřní dokumenty](#) (1) [Propagační materiály](#) (474) [Školící materiály](#) (0) [Projektové](#)

Zaměřit se na:

- [Typ fondu](#) (192,531)
- [Tištěný knihovní fond](#) (192,498) [Online zdroje](#) (12) [Digitální knihovna Kramerius](#) (12) [Normy ČÚZK](#) (0) [Digitální repozitář \(šedá literatura\)](#) (22) [Interní dokumenty](#) (9)
- [Obsahová charakteristika dokumentů](#) (201)
[Kartografie](#) (52) [Zeměměřičství a katastr](#) (17) [Vyšší geodézie, vyrovnávací počet](#) (14) [Fotogrammetrie, DPZ](#) (7) [Inženýrská a průmyslová geodézie](#) (78) [GIS / LIS](#) (3) [Geofyzika, geodynamika](#) (6) [Kosmická geodézie, GPS](#) (0) [Přístroje](#) (0) [Standardizace a metrologie](#) (20) [Organizace a řízení](#) (13) [Historie](#) (1) [Školství, vzdělávání, informatika](#) (5)
- [Činnosti](#) (84)
[Metrologie](#) (0) [Standardizace](#) (0) [Terminologie](#) (0) [Geodynamika](#) (7) [Knihovna](#) (9) [Digitalizace](#) (0) [Vzdělávání](#) (1) [CZEPOS](#) (0) [Katastr nemovitostí](#) (12) [GIS](#) (9) [Inženýrská geodézie](#) (78) [Řízení ústavu](#) (1)
- [Výsledky RIV](#) (0)
[Publikace](#) (0) [Patenty](#) (0) [Certifikované metodiky](#) (0) [Články impa/neimpa](#) (0) [Ostatní výsledky](#) (0)
- [Projekty](#) (1)
[OPVK](#) (1) [NAKI](#) (0) [VISK](#) (0) [NeoCartoLink](#) (0) [Programy Alfa](#) (0) [Projekty Beta](#) (0) [VaVpl](#) (0) [MO](#) (0)
- [Podle útvarů / oddělení](#) (2)
[Ředitel](#) (1) [Personálně správní odd.](#) (0) [Ekonomické odd.](#) (0) [21 - GIS a Katastr nemovitostí](#) (1) [23 - ODIS](#) (1) [25 - Metrologie a inženýrská geodézie](#) (1) [24 - Geodézie a geodynamika](#) (0)
- [Revize](#) (14)
- [Smazané](#) (14)

Vítejte na stránkách Zeměměřičské knihovny VÚGTK

Můžete zde vyhledávat dokumenty z fondů Zeměměřičské knihovny. Registrovaní uživatelé si mohou po přihlášení objednávat výpůjčky vybraných titulů. Tituly, které Zeměměřičská knihovna zdigitalizovala, můžete nalézt v digitální knihovně Kramerius.



FOND KNIHOVNY



60. výročí založení

ZEMĚMĚŘICKÁ KNIHOVNA VÚGTK

host :: přihlásit

Hledej Přidej Personalizace Nápověda

Hledej v 44,096 záznamech pro:

kdekoliv

[Language codes](#) :: [Tipy pro vyhledávání](#) :: [Rozšířené Hledání](#)

Zúžit podle sbírky:

- Knihy a sborníky** (31,031)
[Knihy](#) (29,451) [Sborníky \(nekonferenční\)](#) (92) [Normy](#) (661) [Patentová literatura](#) (618) [Vysokoškolské práce](#) (209)
- Periodika** (2,822)
[Periodika](#) (2,378) [Ročenky](#) (441) [Nepravá periodika](#) (3)
- Materiály z konference** (1,222)
[Prezentace z konferencí](#) (1) [Postery](#) (0) [Sborníky z konferencí](#) (1,221) [Pozvánky na konference a programy konferencí](#) (0)
- Články a preprinty** (5,585)
[Články](#) (3,993) [Preprinty](#) (0) [Tiskové zprávy](#) (1,592) [Poznámky](#) (0) [Zprávy z komisí](#) (0) [Koncepty](#) (0)
- Analytické a metodické materiály** (317)
[Metodiky a pracovní postupy](#) (2) [Studie](#) (314) [Analýzy](#) (1)
- Kartografické dokumenty** (416)
[Mapy](#) (410) [Plány](#) (6) [Glóby](#) (0)
- Multimediální dokumenty** (5)
[Fotografie](#) (2) [Video](#) (3) [Audio](#) (0)
- Výzkumná data** (0)
[Data z měření](#) (0) [Transformační klíče](#) (0)
- Informativní materiály** (1,236)
[Základní dokumenty](#) (0) [Normativní dokumenty](#) (0) [Koncepty](#) (0) [Akreditace](#) (0) [Finanční zprávy a uzávěrky](#) (0) [Zprávy auditora](#) (0) [Cestovní zprávy - licence ČÚZK](#) (1,209) [Výroční zprávy](#) (7) [Statistiky](#) (0) [Ceníky informativní](#) (20)
- Vnitřní dokumenty a firemní literatura** (1,463)
[Vnitřní dokumenty](#) (1) [Propagační materiály](#) (474) [Školící materiály](#) (0) [Projektové](#)

Zaměřit se na:

- [Typ fondu](#) (192,531)
- [Tištěný knihovní fond](#) (192,498) [Online zdroje](#) (12) [Digitální knihovna Kramerius](#) (12) [Normy ČÚZK](#) (0) [Digitální repozitář \(šedá literatura\)](#) (22) [Interní dokumenty](#) (9)
- Obsahová charakteristika dokumentů** (201)
[Kartografie](#) (52) [Zeměměřičství a katastr](#) (17) [Vyšší geodézie, vyrovnávací počet](#) (14) [Fotogrammetrie, DPZ](#) (7) [Inženýrská a průmyslová geodézie](#) (78) [GIS / LIS](#) (3) [Geofyzika, geodynamika](#) (6) [Kosmická geodézie, GPS](#) (0) [Přístroje](#) (0) [Standardizace a metrologie](#) (20) [Organizace a řízení](#) (13) [Historie](#) (1) [Školství, vzdělávání, informatika](#) (5)
- Činnosti** (84)
[Metrologie](#) (0) [Standardizace](#) (0) [Terminologie](#) (0) [Geodynamika](#) (7) [Knihovna](#) (9) [Digitalizace](#) (0) [Vzdělávání](#) (1) [CZEPOS](#) (0) [Katastr nemovitostí](#) (12) [GIS](#) (9) [Inženýrská geodézie](#) (78) [Řízení ústavu](#) (1)
- Výsledky RIV** (0)
[Publikace](#) (0) [Patenty](#) (0) [Certifikované metodiky](#) (0) [Články impa/neimpa](#) (0) [Ostatní výsledky](#) (0)
- Projekty** (1)
[OPVK](#) (1) [NAKI](#) (0) [VISK](#) (0) [NeoCartoLink](#) (0) [Programy Alfa](#) (0) [Projekty Beta](#) (0) [VaVpl](#) (0) [MO](#) (0)
- Podle útvarů / oddělení** (2)
[Ředitel](#) (1) [Personálně správní odd.](#) (0) [Ekonomické odd.](#) (0) [21 - GIS a Katastr nemovitostí](#) (1) [23 - ODIS](#) (1) [25 - Metrologie a inženýrská geodézie](#) (1) [24 - Geodézie a geodynamika](#) (0)
- Revize** (14)
[Smazané](#) (14)

Vítejte na stránkách Zeměměřické knihovny VÚGTK

Můžete zde vyhledávat dokumenty z fondů Zeměměřické knihovny. Registrovaní uživatelé si mohou po přihlášení objednávat výpůjčky vybraných titulů. Tituly, které Zeměměřická knihovna zdigitalizovala, můžete nalézt v digitální knihovně Kramerius.



ZÁZNAM IMPORTOVANÉ MONOGRAFIE A JEDNOTEK

[Informace](#)

[Diskuse \(0\)](#)

[Statistiky používání](#)

[Soubory](#)

[Jednotky](#)

GPS handbook for professional GPS users

[Lekkerkerk, Huibert-Jan](#)

ISBN: 978-90-812754-1-5

Publikováno: Emmeloord: Geoinformatics, 2007

Rozsah: 211 s.

Typ publikace: Handbook

Záznam se nachází v těchto sbírkách:

[Typ fondu](#) > [Tištěný knihovní fond](#) > [Monografie](#)

[Knihy a sborníky](#) > [Knihy](#)



ZÁZNAM IMPORTOVANÉ MONOGRAFIE A JEDNOTEK

Informace

Diskuse (0)

Statistiky používání

Soubory

Jednotky

GPS handbook for professional GPS users

[Lekkerkerk, Huibert-Jan](#)

ISBN: 978-90-812754-1-5

Publikováno: Emmeloord: Geoinformatics, 2007

Rozsah: 211 s.

Typ publikace: Handbook

Záznam se nachází v těchto sbírkách:

[Typ fondu](#) > [Tištěný knihovní fond](#) > [Monografie](#)

[Knihy a sborníky](#) > [Knihy](#)

Informace

Diskuse

Statistiky používání

Soubory

Jednotky

[GPS handbook for professional GPS users](#) | [Lekkerkerk, Huibert-Jan](#)

Přirůstkové číslo	Knihovna	Sbírka	Umístění	Popis	Výpůjční doba	Stav	Termín pro vrácení	Možnost(i)
200800009	VÚGTK	-	50 482	-	4 weeks		-	<input type="button" value="Žádost"/>
200800010	VÚGTK	-	50 482	-	4 weeks		-	<input type="button" value="Žádost"/>



ONLINE ZDROJE



60. výročí založení

ZEMĚMĚŘICKÁ KNIHOVNA VÚGTK

host :: přihlásit

Hledej Přidej Personalizace Nápověda

Hledej v 44,096 záznamech pro:

kdekoliv

[Language codes](#) :: [Tipy pro vyhledávání](#) :: [Rozšířené Hledání](#)

Zúžit podle sbírky:

- Knihy a sborníky** (31,031)
[Knihy](#) (29,451) [Sborníky \(nekonferenční\)](#) (92) [Normy](#) (661) [Patentová literatura](#) (618) [Vysokoškolské práce](#) (209)
- Periodika** (2,822)
[Periodika](#) (2,378) [Ročenky](#) (441) [Nepravá periodika](#) (3)
- Materiály z konference** (1,222)
[Prezentace z konferencí](#) (1) [Postery](#) (0) [Sborníky z konferencí](#) (1,221) [Pozvánky na konference a programy konferencí](#) (0)
- Články a preprinty** (5,585)
[Články](#) (3,993) [Preprinty](#) (0) [Tiskové zprávy](#) (1,592) [Poznámky](#) (0) [Zprávy z komisí](#) (0) [Koncepty](#) (0)
- Analytické a metodické materiály** (317)
[Metodiky a pracovní postupy](#) (2) [Studie](#) (314) [Analýzy](#) (1)
- Kartografické dokumenty** (416)
[Mapy](#) (410) [Plány](#) (6) [Glóby](#) (0)
- Multimediální dokumenty** (5)
[Fotografie](#) (2) [Video](#) (3) [Audio](#) (0)
- Výzkumná data** (0)
[Data z měření](#) (0) [Transformační klíče](#) (0)
- Informativní materiály** (1,236)
[Základní dokumenty](#) (0) [Normativní dokumenty](#) (0) [Koncepty](#) (0) [Akreditace](#) (0) [Finanční zprávy a uzávěrky](#) (0) [Zprávy auditora](#) (0) [Cestovní zprávy - licence ČÚZK](#) (1,209) [Výroční zprávy](#) (7) [Statistiky](#) (0) [Ceníky informativní](#) (20)
- Vnitřní dokumenty a firemní literatura** (1,463)
[Vnitřní dokumenty](#) (1) [Propagační materiály](#) (474) [Školící materiály](#) (0) [Projektové](#)

Zaměřit se na:

- [Typ fondu](#) (192,531)
- [Tištěný knihovní fond](#) (192,48) [Online zdroje](#) (1) [Digitální knihovna Kramerius](#) (12) [Normy ČÚZK](#) (0) [Digitální repozitář \(šedá literatura\)](#) (22) [Interní dokumenty](#) (9)
- [Obsahová charakteristika dokumentů](#) (201)
[Kartografie](#) (52) [Zeměměřičství a katastr](#) (17) [Vyšší geodézie, vyrovnávací počet](#) (14) [Fotogrammetrie, DPZ](#) (7) [Inženýrská a průmyslová geodézie](#) (78) [GIS / LIS](#) (3) [Geofyzika, geodynamika](#) (6) [Kosmická geodézie, GPS](#) (0) [Přístroje](#) (0) [Standardizace a metrologie](#) (20) [Organizace a řízení](#) (13) [Historie](#) (1) [Školství, vzdělávání, informatika](#) (5)
- [Činnosti](#) (84)
[Metrologie](#) (0) [Standardizace](#) (0) [Terminologie](#) (0) [Geodynamika](#) (7) [Knihovna](#) (9) [Digitalizace](#) (0) [Vzdělávání](#) (1) [CZEPOS](#) (0) [Katastr nemovitostí](#) (12) [GIS](#) (9) [Inženýrská geodézie](#) (78) [Řízení ústavu](#) (1)
- [Výsledky RIV](#) (0)
[Publikace](#) (0) [Patenty](#) (0) [Certifikované metodiky](#) (0) [Články impa/neimpa](#) (0) [Ostatní výsledky](#) (0)
- [Projekty](#) (1)
[OPVK](#) (1) [NAKI](#) (0) [VISK](#) (0) [NeoCartoLink](#) (0) [Programy Alfa](#) (0) [Projekty Beta](#) (0) [VaVpl](#) (0) [MO](#) (0)
- [Podle útvarů / oddělení](#) (2)
[Ředitel](#) (1) [Personálně správní odd.](#) (0) [Ekonomické odd.](#) (0) [21 - GIS a Katastr nemovitostí](#) (1) [23 - ODIS](#) (1) [25 - Metrologie a inženýrská geodézie](#) (1) [24 - Geodézie a geodynamika](#) (0)
- [Revize](#) (14)
- [Smazané](#) (14)

Vítejte na stránkách Zeměměřické knihovny VÚGTK

Můžete zde vyhledávat dokumenty z fondů Zeměměřické knihovny. Registrovaní uživatelé si mohou po přihlášení objednávat výpůjčky vybraných titulů. Tituly, které Zeměměřická knihovna zdigitalizovala, můžete nalézt v digitální knihovně Kramerius.



ZÁZNAM ONLINE ČASOPISU

Informace

Diskuse (0)

Statistiky používání

Soubory

Jednotky

M@ppemonde

ISSN: 1769-7298

Publikováno: Montpellier: Maison de la géographie, 1986-

Frekvence vydávání (periodicita): 3x ročně

Typ publikace: elektronické časopisy

Plný text: <http://mappemonde.mgm.fr/>

Záznam se nachází v těchto sbírkách:

[Typ fondu](#) > [Online zdroje](#) > [Volně dostupné časopisy](#)

[Periodika](#) > [Periodika](#)



ZÁZNAM ONLINE ČASOPISU

Informace

Diskuse (0)

Statistiky používání

Soubory

Jednotky

M@ppemonde

ISSN: 1769-7298

Publikováno: Montpellier: Maison de la géographie, 1986-

Frekvence vydávání (periodicita): 3x ročně

Typ publikace: elektronické časopisy

Plný text: <http://mappemonde.mgm.fr/>

Záznam se nachází v těchto sbírkách:

[Typ fondu](#) > [Online zdroje](#) > [Volně dostupné časopisy](#) > [Periodika](#) > [Periodika](#)

← → ↻ mappemonde.mgm.fr

M@ppemonde

N°113

Revue trimestrielle sur l'Image géographique et les formes du territoire
Revue soutenue par l'Institut des sciences humaines et sociales du CNRS
Université d'Avignon et des pays de Vaucluse. ISSN: 1769 - 7298

Accueil | Sommaire | Articles | Lieux | Internet | Image du mois | À voir, à lire

Autres numéros

- 112 (4-2013)
- 111 (3-2013)
- 110 (2-2013)
- 109 (1-2013)
- Tous les numéros

Les plus

- Actualités
- Dossiers
- Guides
- Index des auteurs
- Liens
- Rechercher

La revue

- Comité
- Publier
- Droits
- Historique
- Objectifs
- Abonnement
- Contact

Dossier: La géographie scolaire. De l'école élémentaire aux filières universitaires professionnalisantes

- Introduction: La géographie scolaire

Articles

- Ma petite géographie
- Le paysage en collège
- Images du risque dans les manuels
- L'UE actrice de la mondialisation
- Produire des images d'un quartier

Lieu

- Un grand domaine viticole brésilien

Internet

- Europemapper

Image du mois

- Renouveau des campagnes françaises

Revue fondée à la Maison de la Géographie de Montpellier

UMR ESPACE
Université d'Avignon et des Pays de Vaucluse
74, rue Louis Pasteur 84029 Avignon

mappemonde@mgm.fr

UMR LISST
Université de Toulouse Jean-Jaurès
5 allées A. Machado 31058 Toulouse

©Mappemonde 2014



KRAMERIUS



60. výročí založení

ZEMĚMĚŘICKÁ KNIHOVNA VÚGTK

host :: přihlásit

Hledej Přidej Personalizace Nápověda

Hledej v 44,096 záznamech pro:

kdekoliv

[Language codes](#) :: [Tipy pro vyhledávání](#) :: [Rozšířené Hledání](#)

Zúžit podle sbírky:

- Knihy a sborníky** (31,031)
 - [Knihy](#) (29,451) [Sborníky \(nekonferenční\)](#) (92) [Normy](#) (661) [Patentová literatura](#) (618) [Vysokoškolské práce](#) (209)
- Periodika** (2,822)
 - [Periodika](#) (2,378) [Ročenky](#) (441) [Nepravá periodika](#) (3)
- Materiály z konference** (1,222)
 - [Prezentace z konferencí](#) (1) [Postery](#) (0) [Sborníky z konferencí](#) (1,221) [Pozvánky na konference a programy konferencí](#) (0)
- Články a preprinty** (5,585)
 - [Články](#) (3,993) [Preprinty](#) (0) [Tiskové zprávy](#) (1,592) [Poznámky](#) (0) [Zprávy z komisí](#) (0) [Koncepty](#) (0)
- Analytické a metodické materiály** (317)
 - [Metodiky a pracovní postupy](#) (2) [Studie](#) (314) [Analýzy](#) (1)
- Kartografické dokumenty** (416)
 - [Mapy](#) (410) [Plány](#) (6) [Glóby](#) (0)
- Multimediální dokumenty** (5)
 - [Fotografie](#) (2) [Video](#) (3) [Audio](#) (0)
- Výzkumná data** (0)
 - [Data z měření](#) (0) [Transformační klíče](#) (0)
- Informativní materiály** (1,236)
 - [Základní dokumenty](#) (0) [Normativní dokumenty](#) (0) [Koncepty](#) (0) [Akreditace](#) (0) [Finanční zprávy a uzávěrky](#) (0) [Zprávy auditora](#) (0) [Cestovní zprávy - licence ČÚZK](#) (1,209) [Výroční zprávy](#) (7) [Statistiky](#) (0) [Ceníky informativní](#) (20)
- Vnitřní dokumenty a firemní literatura** (1,463)
 - [Vnitřní dokumenty](#) (1) [Propagační materiály](#) (474) [Školící materiály](#) (0) [Projektové](#)

Zaměřit se na:

- [Typ fondu](#) (192,531)
- [Tištěný knihovní fond](#) (192,498) [Online zdroje](#) (12) [Digitální knihovna Kramerius](#) (1) [Normy ČÚZK](#) (0) [Digitální repozitář \(šedá literatura\)](#) (22) [Interní dokumenty](#) (9)
- Obsahová charakteristika dokumentů** (201)
 - [Kartografie](#) (52) [Zeměměřičství a katastr](#) (17) [Vyšší geodézie, vyrovnávací počet](#) (14) [Fotogrammetrie, DPZ](#) (7) [Inženýrská a průmyslová geodézie](#) (78) [GIS / LIS](#) (3) [Geofyzika, geodynamika](#) (6) [Kosmická geodézie, GPS](#) (0) [Přístroje](#) (0) [Standardizace a metrologie](#) (20) [Organizace a řízení](#) (13) [Historie](#) (1) [Školství, vzdělávání, informatika](#) (5)
- Činnosti** (84)
 - [Metrologie](#) (0) [Standardizace](#) (0) [Terminologie](#) (0) [Geodynamika](#) (7) [Knihovna](#) (9) [Digitalizace](#) (0) [Vzdělávání](#) (1) [CZEPOS](#) (0) [Katastr nemovitostí](#) (12) [GIS](#) (9) [Inženýrská geodézie](#) (78) [Řízení ústavu](#) (1)
- Výsledky RIV** (0)
 - [Publikace](#) (0) [Patenty](#) (0) [Certifikované metodiky](#) (0) [Články impa/neimpa](#) (0) [Ostatní výsledky](#) (0)
- Projekty** (1)
 - [OPVK](#) (1) [NAKI](#) (0) [VISK](#) (0) [NeoCartoLink](#) (0) [Programy Alfa](#) (0) [Projekty Beta](#) (0) [VaVpl](#) (0) [MO](#) (0)
- Podle útvarů / oddělení** (2)
 - [Ředitel](#) (1) [Personálně správní odd.](#) (0) [Ekonomické odd.](#) (0) [21 - GIS a Katastr nemovitostí](#) (1) [23 - ODIS](#) (1) [25 - Metrologie a inženýrská geodézie](#) (1) [24 - Geodézie a geodynamika](#) (0)
- Revize** (14)
 - [Smazané](#) (14)

Vítejte na stránkách Zeměměřické knihovny VÚGTK

Můžete zde vyhledávat dokumenty z fondů Zeměměřické knihovny. Registrovaní uživatelé si mohou po přihlášení objednávat výpůjčky vybraných titulů. Tituly, které Zeměměřická knihovna zdigitalizovala, můžete nalézt v digitální knihovně Kramerius.



ZÁZNAM V INVENIU S ODKAZEM DO KRAMERIA

Informace o titulu

Diskuse (0)

Statistiky využití

Soubory

Jednotky k vypůjčení

Věstník inženýrské komory pro Československou republiku: Mitteilungen der Ingenieurkammer für die Cechoslovakische Republik

Varianta názvu: Věstník inženýrské komory Der Anzeiger der Ingenieurkammer Mitteilungen der Ingenieurkammer für die Cechoslovakische Republik

ISSN: 1805-2568

Publikováno: Praha: Inženýrská komora pro ČSR, 1922-1944

Rozsah: 23 sv.

Frekvence vydávání (periodicita): 2x měsíčně

Digitalizovaný dokument: <http://knihovna.vugtk.cz:8080/search/i.jsp?pid=uuid:824a0b44-6eaa-11e2-bf2c-08002795e402>

Záznam se nachází v těchto sbírkách:

[Typ fondu](#) > [Tištěný knihovní fond](#) > [Seriály](#)

[Periodika](#) > [Periodika](#)

[« 2 z 3 »](#)

[Zpět na vyhledávání](#)

Record created 2014-01-15, last modified 2014-05-16

[Podobné záznamy](#)



ZÁZNAM V INVENIU S ODKAZEM DO KRAMERIA

Informace o titulu

Diskuse (0)

Statistiky využití

Soubory

Jednotky k vypůjčení

Věstník inženýrské komory pro Československou republiku: Mitteilungen der Ingenieurkammer für die Cechoslovakische Republik

Varianta názvu: Věstník inženýrské komory Der Anzeiger der Ingenieurkammer Mitteilungen der Ingenieurkammer für die Cechoslovakische Republik

ISSN: 1805-2568

Publikováno: Praha: Inženýrská komora pro ČSR, 1922-1944

Rozsah: 23 sv.

Frekvence vydávání (periodicita): 2x měsíčně

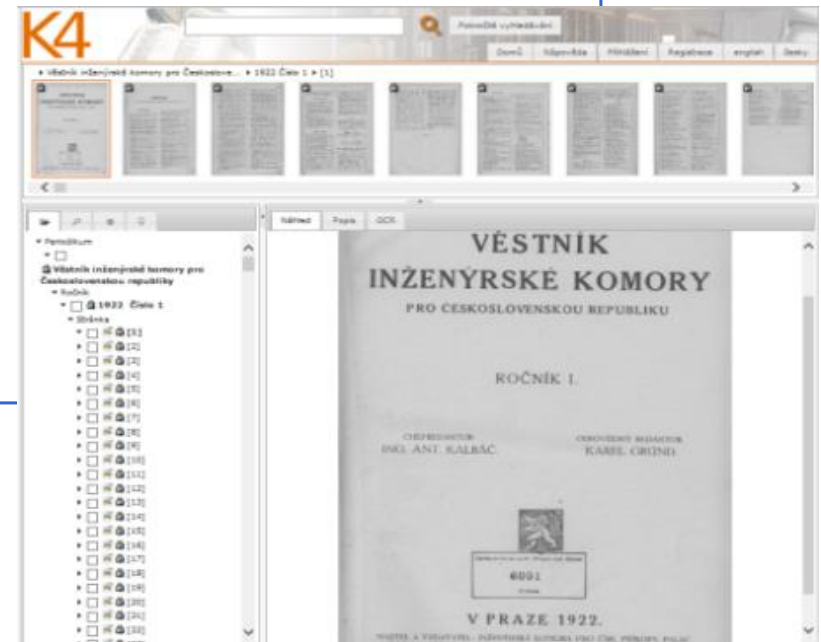
Digitalizovaný dokument: <http://knihovna.vugtk.cz:8080/search/i.jsp?pid=uuid:824a0b44-6eaa-11e2-bf2c-08002795e402>

Záznam se nachází v těchto sbírkách:

[Typ fondu](#) > [Tištěný knihovní fond](#) > [Seriály](#)

[Periodika](#) > [Periodika](#)

Record created 2014-01-15, last modified 2014-05-16





ŠEDÁ LITERATURA



60. výročí založení

ZEMĚMĚŘICKÁ KNIHOVNA VÚGTK

host :: přihlásit

Hledej Přidej Personalizace Nápověda

Hledej v 44,096 záznamech pro:

kdekoliv

[Language codes](#) :: [Tipy pro vyhledávání](#) :: [Rozšířené Hledání](#)

Zúžit podle sbírky:

- Knihy a sborníky** (31,031)
 - [Knihy](#) (29,451) [Sborníky \(nekonferenční\)](#) (92) [Normy](#) (661) [Patentová literatura](#) (618) [Vysokoškolské práce](#) (209)
- Periodika** (2,822)
 - [Periodika](#) (2,378) [Ročenky](#) (441) [Nepravá periodika](#) (3)
- Materiály z konference** (1,222)
 - [Prezentace z konferencí](#) (1) [Postery](#) (0) [Sborníky z konferencí](#) (1,221) [Pozvánky na konference a programy konferencí](#) (0)
- Články a preprinty** (5,585)
 - [Články](#) (3,993) [Preprinty](#) (0) [Tiskové zprávy](#) (1,592) [Poznámky](#) (0) [Zprávy z komisí](#) (0) [Koncepty](#) (0)
- Analytické a metodické materiály** (317)
 - [Metodiky a pracovní postupy](#) (2) [Studie](#) (314) [Analýzy](#) (1)
- Kartografické dokumenty** (416)
 - [Mapy](#) (410) [Plány](#) (6) [Glóby](#) (0)
- Multimediální dokumenty** (5)
 - [Fotografie](#) (2) [Video](#) (3) [Audio](#) (0)
- Výzkumná data** (0)
 - [Data z měření](#) (0) [Transformační klíče](#) (0)
- Informativní materiály** (1,236)
 - [Základní dokumenty](#) (0) [Normativní dokumenty](#) (0) [Koncepty](#) (0) [Akreditace](#) (0) [Finanční zprávy a uzávěrky](#) (0) [Zprávy auditora](#) (0) [Cestovní zprávy - licence ČÚŽK](#) (1,209) [Výroční zprávy](#) (7) [Statistiky](#) (0) [Ceníky informativní](#) (20)
- Vnitřní dokumenty a firemní literatura** (1,463)
 - [Vnitřní dokumenty](#) (1) [Propagační materiály](#) (474) [Školící materiály](#) (0) [Projektové](#)

Zaměřit se na:

- [Typ fondu](#) (192,531)
- [Tištěný knihovní fond](#) (192,498) [Online zdroje](#) (12) [Digitální knihovna Kramerius](#) (12) [Normy ČÚŽK](#) (0) [Digitální repozitář šedá literatura](#) (22) [Interní dokumenty](#) (9)
- [Obsahová charakteristika dokumentů](#) (201)
- [Kartografie](#) (52) [Zeměměřičství a katastr](#) (17) [Vyšší geodézie, vyrovnávací počet](#) (14) [Fotogrammetrie, DPZ](#) (7) [Inženýrská a průmyslová geodézie](#) (78) [GIS / LIS](#) (3) [Geofyzika, geodynamika](#) (6) [Kosmická geodézie, GPS](#) (0) [Přístroje](#) (0) [Standardizace a metrologie](#) (20) [Organizace a řízení](#) (13) [Historie](#) (1) [Školství, vzdělávání, informatika](#) (5)
- [Činnosti](#) (84)
- [Metrologie](#) (0) [Standardizace](#) (0) [Terminologie](#) (0) [Geodynamika](#) (7) [Knihovna](#) (9) [Digitalizace](#) (0) [Vzdělávání](#) (1) [CZEPOS](#) (0)
- [Katastr nemovitostí](#) (12) [GIS](#) (9) [Inženýrská geodézie](#) (78) [Řízení ústavu](#) (1)
- [Výsledky RIV](#) (0)
- [Publikace](#) (0) [Patenty](#) (0) [Certifikované metodiky](#) (0) [Články impa/neimpa](#) (0) [Ostatní výsledky](#) (0)
- [Projekty](#) (1)
- [OPVK](#) (1) [NAKI](#) (0) [VISK](#) (0) [NeoCartoLink](#) (0) [Programy Alfa](#) (0) [Projekty Beta](#) (0) [VaVpl](#) (0) [MO](#) (0)
- [Podle útvarů / oddělení](#) (2)
- [Ředitel](#) (1) [Personálně správní odd.](#) (0) [Ekonomické odd.](#) (0) [21 - GIS a Katastr nemovitostí](#) (1) [23 - ODIS](#) (1) [25 - Metrologie a inženýrská geodézie](#) (1) [24 - Geodézie a geodynamika](#) (0)
- [Revize](#) (14)
- [Smazané](#) (14)

Vítejte na stránkách Zeměměřické knihovny VÚGTK

Můžete zde vyhledávat dokumenty z fondů Zeměměřické knihovny. Registrovaní uživatelé si mohou po přihlášení objednávat výpůjčky vybraných titulů. Tituly, které Zeměměřická knihovna zdigitalizovala, můžete nalézt v digitální knihovně Kramerius.



ZÁZNAM CESTOVNÍ ZPRÁVY

Informace | Diskuse (0) | Statistiky používání | Soubory | Jednotky

Cestovní zpráva ze zahraniční služební cesty do Estonska ve dnech 30.11.-3.12.2011: konference II CROBECO - Tallin

[Vrzalová, Lenka](#)

Publikováno: Praha: Český úřad zeměměřičský a katastrální, 2012

Rozsah: 7 s.

Odkaz: <http://knihovna.vugtk.cz/record/39530/files/II%20CROBECO%202011.pdf>; <http://knihovna.vugtk.cz/record/39530/files/II%20CROBECO%202011.gif?subformat=icon>; <http://knihovna.vugtk.cz/record/39530/files/II%20CROBECO%202011.gif?subformat=icon-700>

Záznam se nachází v těchto sbírkách:

[Typ fondu](#) > [Tiskový knihovní fond](#) > [Monografie](#)

[Obsahová charakteristika dokumentů](#) > [Zeměměřičství a katastr](#)

[Informativní materiály](#) > [Cestovní zprávy - licence ČÚZK](#)

[Typ fondu](#) > [Digitální repozitář \(šedá literatura\)](#)

[Činnosti](#) > [Katastr nemovitosti](#)



ZÁZNAM CESTOVNÍ ZPRÁVY

Informace | Diskuse (0) | Statistika používání | Soubory | Jednotky

Cestovní zpráva ze zahraniční služební cesty do Estonska ve dnech 30.11.-3.12.2011: konference II CROBECO - Tallin

[Vrzalová, Lenka](#)

Publikováno: Praha: Český úřad zeměměřičský a katastrální, 2012

Rozsah: 7 s.

Odkaz: <http://knihovna.vugtk.cz/record/39530/files/II%20CROBECO%202011.pdf>; <http://knihovna.vugtk.cz/record/39530/files/II%20CROBECO%202011.gif?subformat=icon>; <http://knihovna.vugtk.cz/record/39530/files/II%20CROBECO%202011.gif?subformat=icon-700>

Záznam se nachází v těchto sbírkách:

[Typ fondu](#) > [Tiskový knihovní fond](#) > [Monografie](#)

[Obsahová charakteristika dokumentů](#) > [Zeměměřičství a katastr](#)

[Informativní materiály](#) > [Cestovní zprávy - licence ČÚZK](#)

[Typ fondu](#) > [Digitální repozitář \(šedá literatura\)](#)

[Činnosti](#) > [Katastr nemovitostí](#)

ČESKÝ ÚŘAD ZEMĚMĚŘICKÝ A KATASTRÁLNÍ
Pod sídlištěm 9/1800
182 11 Praha 8 – Kobylisy

V Praze dne 29.02.2012
Č.j.: ČÚZK-4507/2012-22

Cestovní zpráva
ze zahraniční pracovní cesty do Estonska

1. **Úvodní informace**

a) Vysílající subjekt	Český úřad zeměměřičský a katastrální
b) Termín a místo pracovní cesty	30.11.–03.12.2011, Tallin, Estonsko
c) Přesné znění názvu akce	II CROBECO Conference XIV ELRA General assembly



INTERNÍ DOKUMENTY



60. výročí založení

ZEMĚMĚŘICKÁ KNIHOVNA VÚGTK

host :: přihlásit

Hledej

Přidej

Personalizace ▾

Nápověda

Hledej v 44,096 záznamech pro:

kdekoliv

Hledej

Procházet...

[Language codes](#) :: [Tipy pro vyhledávání](#) :: [Rozšířené Hledání](#)

Zúžit podle sbírky:

- Knihy a sborníky** (31,031)
 - [Knihy](#) (29,451) [Sborníky \(nekonferenční\)](#) (92) [Normy](#) (661) [Patentová literatura](#) (618) [Vysokoškolské práce](#) (209)
- Periodika** (2,822)
 - [Periodika](#) (2,378) [Ročenky](#) (441) [Nepravá periodika](#) (3)
- Materiály z konference** (1,222)
 - [Prezentace z konferencí](#) (1) [Postery](#) (0) [Sborníky z konferencí](#) (1,221) [Pozvánky na konference a programy konferencí](#) (0)
- Články a preprinty** (5,585)
 - [Články](#) (3,993) [Preprinty](#) (0) [Tiskové zprávy](#) (1,592) [Poznámky](#) (0) [Zprávy z komisí](#) (0) [Koncepty](#) (0)
- Analytické a metodické materiály** (317)
 - [Metodiky a pracovní postupy](#) (2) [Studie](#) (314) [Analýzy](#) (1)
- Kartografické dokumenty** (416)
 - [Mapy](#) (410) [Plány](#) (6) [Glóby](#) (0)
- Multimediální dokumenty** (5)
 - [Fotografie](#) (2) [Video](#) (3) [Audio](#) (0)
- Výzkumná data** (0)
 - [Data z měření](#) (0) [Transformační klíče](#) (0)
- Informativní materiály** (1,236)
 - [Základní dokumenty](#) (0) [Normativní dokumenty](#) (0) [Koncepty](#) (0) [Akreditace](#) (0) [Finanční zprávy a uzávěrky](#) (0) [Zprávy auditora](#) (0) [Cestovní zprávy - licence ČÚZK](#) (1,209) [Výroční zprávy](#) (7) [Statistiky](#) (0) [Ceníky informativní](#) (20)
- Vnitřní dokumenty a firemní literatura** (1,463)
 - [Vnitřní dokumenty](#) (1) [Propagační materiály](#) (474) [Školící materiály](#) (0) [Projektové](#)

Zaměřit se na:

- [Typ fondu](#) (192,531)
- [Tištěný knihovní fond](#) (192,498) [Online zdroje](#) (12) [Digitální knihovna Kramerius](#) (12) [Normy ČÚZK](#) (0) [Digitální repozitář \(šedá literatura\)](#) (22) [Interní dokumenty](#) (1)
- [Obsahová charakteristika dokumentů](#) (201)
 - [Kartografie](#) (52) [Zeměměřičství a katastr](#) (17) [Vyšší geodézie, vyrovnávací počet](#) (14) [Fotogrammetrie, DPZ](#) (7) [Inženýrská a průmyslová geodézie](#) (78) [GIS / LIS](#) (3) [Geofyzika, geodynamika](#) (6) [Kosmická geodézie, GPS](#) (0) [Přístroje](#) (0) [Standardizace a metrologie](#) (20) [Organizace a řízení](#) (13) [Historie](#) (1) [Školství, vzdělávání, informatika](#) (5)
- [Činnosti](#) (84)
 - [Metrologie](#) (0) [Standardizace](#) (0) [Terminologie](#) (0) [Geodynamika](#) (7) [Knihovna](#) (9) [Digitalizace](#) (0) [Vzdělávání](#) (1) [CZEPOS](#) (0) [Katastr nemovitostí](#) (12) [GIS](#) (9) [Inženýrská geodézie](#) (78) [Řízení ústavu](#) (1)
- [Výsledky RIV](#) (0)
 - [Publikace](#) (0) [Patenty](#) (0) [Certifikované metodiky](#) (0) [Články impa/neimpa](#) (0) [Ostatní výsledky](#) (0)
- [Projekty](#) (1)
 - [OPVK](#) (1) [NAKI](#) (0) [VISK](#) (0) [NeoCartoLink](#) (0) [Programy Alfa](#) (0) [Projekty Beta](#) (0) [VaVpl](#) (0) [MO](#) (0)
- [Podle útvarů / oddělení](#) (2)
 - [Ředitel](#) (1) [Personálně správní odd.](#) (0) [Ekonomické odd.](#) (0) [21 - GIS a Katastr nemovitostí](#) (1) [23 - ODIS](#) (1) [25 - Metrologie a inženýrská geodézie](#) (1) [24 - Geodézie a geodynamika](#) (0)
- [Revize](#) (14)
- [Smazané](#) (14)

Vítejte na stránkách Zeměměřičské knihovny VÚGTK

Můžete zde vyhledávat dokumenty z fondů Zeměměřičské knihovny. Registrovaní uživatelé si mohou po přihlášení objednávat výpůjčky vybraných titulů. Tituly, které Zeměměřičská knihovna zdigitalizovala, můžete nalézt v digitální knihovně Kramerius.



ZÁZNAM Z PORADY

OMEZENÉ

Informace

Diskuse (0)

Statistiky používání

Soubory

Jednotky

Zápis č. 10/2014 z porady vedení: konané dne 23. 6. 2014

Publikováno: Zdiby: Výzkumný ústav geodetický, topografický a kartografický, 2014

Odkaz: https://knihovna.vugtk.cz/record/192516/files/PV%202014_10.pdf

Záznam se nachází v těchto sbírkách:

[Vnitřní dokumenty a firemní literatura](#) > [Vnitřní dokumenty](#) > [Zápisy v OVP ředitele](#)

[Podle útvarů / oddělení](#) > [Ředitel](#) > [Zápisy z OVP ředitele](#)

[Typ fondu](#) > [Interní dokumenty](#)

[Činnosti](#) > [Knihovna](#)

Záznam vytvořen 2014-07-09, poslední změny 2014-10-08

Zápis č. 10/2014:



PDF

Hodnotit tento dokur



(ještě neprocentováno)



VÝPŮJČNÍ MODUL



ZEMĚMĚŘICKÁ KNIHOVNA VÚGTK

 VeronikaS :: odhlásit

Hledat

Přidej

Uživatelský účet a nastavení ▾

Nápověda

Administrace ▾

[Hlavní stránka](#) > [Admin Area](#) > [BibCirculation Admin](#)

BibCirculation Admin

Vypůjčit

Vrátit

Žádost

Čtenáři

Jednotky

Seznamy

Loans

Requests

Knihovny

Dodavatelé

Akvizice

MVS

Nápověda

VÍTEJTE V ADMINISTRATIVNÍM ROZHRAŇÍ VE VÝPŮJČNÍM MODULU SYSTÉMU INVENIO



ZÁZNAM ČTENÁŘE

OSOBNÍ ÚDAJE

ID	3
Jméno	Drozda Jiří
E-mail	Jiri.Drozda@vugtk.cz
Telefon	226 802 349
Adresa	Ústecká 98, 250 66 Zdiby
Kategorie	zaměstnanec
Poznámky	Žádné poznámky

[Nová výpůjčka](#)[Nový požadavek](#)[Nový požadavek MVS](#)[Zaslat čtenáři e-mail](#)

PŘEHLED POŽADAVKŮ, VÝPŮJČEK MVS SAT OCT 11 20:21:01 2014

Požadavky na výp.	2	Další podrobnosti
Vypůjčky	6	Další podrobnosti
MVS	0	Další podrobnosti

HISTORIE

Požadavky na výp.	0	Další podrobnosti
Vypůjčky	0	Další podrobnosti
MVS	0	Další podrobnosti



VÝPŮJČKY

INFORMACE O UŽIVATELI

ID	3
Jméno	Drozda Jiří
E-mail	Jiri.Drozda@vugtk.cz
Telefon	226 802 349
Adresa	Ústecká 98, 250 66 Zdiby
Kategorie	zaměstnanec

JEDNOTKA/Y K VYPŮJČENÍ - NAČTĚTE PŘÍRŮSTKOVÉ ČÍSLO/VÍCE PŘÍRŮSTKOVÝCH ČÍSEL POD SEBE

198900390
200600179
197002398|

[Zpět](#)

[Pokračovat](#)



PŘEHLED VÝPŮJČEK

VÚGTK ZEMĚMĚŘICKÁ KNIHOVNA VÚGTK

VeronikaS :: odhlásit

Hledat

Přidej

Uživatelský účet a nastavení

Nápověda

Administrace

Hlavní stránka > Admin Area > Circulation Management > Current loans

Current loans

Vypůjčit Vrátit Žádost Čtenáři Jednotky Seznamy Loans Requests Knihovny Dodavatelé Akvizice MVS Nápověda

Poslední výpůjčky

Prošlé výpůjčky

Jednotky s požadavky na vypůjčení

Výpůjčky s požadavky na vypůjčení

Prošlé výpůjčky s požadavky na vypůjčení

Objednat výpůjčku

Čtenář	Název dokumentu	vrácen#	Prodložen#	Upomínky	Poznámky k výpůjčce			
Drozda Jiří	Aktualizace souřadnicového systému účelové sítě v Komořanech		0	0 - 0000-00-00	viz poznámky	Odeslat upomínku		
Drozda Jiří	Concepts of network and deformation analysis		0	0 - 0000-00-00	viz poznámky	Odeslat upomínku		
Drozda Jiří	Geodezičeskije izmerenija pri ustanovke mašin i oborudovanija		0	0 - 0000-00-00	viz poznámky	Odeslat upomínku		
Drozda Jiří	The information system of comunity development - the real estate register		0	0 - 0000-00-00	viz poznámky	Odeslat upomínku		
Drozda Jiří	Městské podzemní síť. Rozmístění a geodetické zaměření		0	0 - 0000-00-00	viz poznámky	Odeslat upomínku		
Drozda Jiří	Praktičeskoje rukovodstvo po uravновеšivaniju setej geodezičeskich zaseček	196900606	2014-10-08	2014-11-07	0	0 - 0000-00-00	viz poznámky	Odeslat upomínku
Müller Tomáš	Optimalizace gravimetrické sítě. Studie	198200135	2014-10-08	2014-11-07	0	0 - 0000-00-00	viz poznámky	Odeslat upomínku
Müller Tomáš	Budějovický kraj : geografický atlas : 1:100 000 /CD/	200000146	2014-10-08	2014-11-07	0	0 - 0000-00-00	viz poznámky	Odeslat upomínku
Synková Veronika	Praktičeskoje rukovodstvo po uravновеšivaniju setej geodezičeskich zaseček	196802116	2014-10-08	2014-11-07	0	0 - 0000-00-00	viz poznámky	Odeslat upomínku
Synková Veronika	Profilové zhuštění čs. sítě astronomicko-gravimetrické nivelace	196201917	2014-10-08	2014-11-07	0	0 - 0000-00-00	viz poznámky	Odeslat upomínku

1/1 10

Zpět



WEBOVÉ KONTO ČTENÁŘE

VÚGTK ZEMĚMĚŘICKÁ KNIHOVNA VÚGTK VeronikaS :: odhlásit

Hledat Přidej **Uživatelský účet a nastavení** nápověda Administrace

Hlavní stránka > Váš účet

Váš účet

A nová verze Invenia je k dispozici. Možná budete chtít navštívit <http://invenio-software.org/wiki/Installation/Download>

Váš účet **Vaše Vypůjčky**
Jste přihlášen jako VeronikaS. a) zobrazit seznam vypůjček; b) upravit nastavení svého konta.

Vaše zprávy
Máte 0 nových zpráv z 0 zpráv

Vaše košíky
Počet Vámi vytvořených osobních košíků je 3, jste přihlášen(a) k 0 skupinovým košíkům a 0 dalším veřejným uživatelským košíkům.

Vaše upozornění na vyhledávání
Vytvořil(a) jste si následující upozornění: - název upozornění - **ZOBRAZIT**

Vaše vyhledávání
You have made 498 queries. A [detailed list](#) is available with a possibility to (a) view search results and (b) subscribe to an automatic email alerting service for these queries.

Vaše skupiny
Můžete zobrazit seznam [kupin](#), jejichž jste správcem nebo členem.

Vaše rozpracované záznamy
Můžete se podívat na seznam [záznamů](#), které jste rozpracovali a pokračovat v jejich editaci.

Záznamy ke schválení
Můžete zobrazit seznam [záznamů](#), které čekají na Vaše schválení a potvrzení.

Vaše oznámení
Můžete nahlédnout do seznamu [Vašich oznámení](#).



PŘEHLED VÝPŮJČEK V KONTĚ ČTENÁŘE



ZEMĚMĚŘICKÁ KNIHOVNA VÚGTK

VeronikaS :: odhlásit

Hledat

Přidej

Uživatelský účet a nastavení

Nápověda

Administrace

[Hlavní stránka](#) > [Vaše vypůjčky](#)

Vaše vypůjčky

Název dokumentu	Vypůjčeno dne	Termín pro vrácení	Akce
Praktičeskoe rukovodstvo po uravnovešivanju setei geodezičeskich zaseček	2014-10-08	2014-11-07	Obnovit
Profilové zhuštění čs. sítě astronomicko-gravimetrické nivelace	2014-10-08	2014-11-07	Obnovit

[Prodloužit všechny vypůjčky](#)

Vaše požadavky

Název dokumentu	Datum žádosti	Stav	Akce
Budějovický kraj : geografický atlas : 1:100 000 /CD/	2014-10-08	waiting	Zrušit
Liberecký kraj : geografický atlas /CD/	2014-10-08	pending	Zrušit

[Historie vypůjček](#)

[Zpět na úvod](#)



FUNKCE VE ČTENÁŘSKÉM KONTĚ

Zobrazit košíky

Osobní košíky > Voda

[Zpět na vaše košíky](#) [Vytvořit košík](#) [Úpravit téma](#)

Vodní stavby (4)

Vodní stavby

4 položky, zatím žádné poznámky
poslední aktualizace: 08 Říj 2014, 13:29

[Přidat položku](#) [Upravit košík](#) [Smazat košík](#)

1. O účincích poklesů povrchu v oblasti kamenouhelné na vodní stavby

Praha: Matice hornicko-hutnická

[Úplný záznam](#) - [Přidat poznámku ...](#)

[Kopírovat jednotku](#) [Odstranit jednotku](#)

2. Využití vodní energie. I. díl: Základy využití vodní energie. II. díl: Stavby k využití vodní energie / [Morozov, A. A.](#)

Praha: SNTL, 1954

[Úplný záznam](#) - [Přidat poznámku ...](#)

[Kopírovat jednotku](#) [Odstranit jednotku](#)

3. Mechanika kontinua ; 2. opr. vyd. / [Brdička, Miroslav](#) ; [Samek, Ladislav](#) ; [Sopko, Bruno](#)

Praha: Academia, 2000

[Úplný záznam](#) - [Přidat poznámku ...](#)

[Kopírovat jednotku](#) [Odstranit jednotku](#)

4. Geodézie pro studijní obory: konstrukce a dopravní stavby, vodní stavby a vodní hospodářství ; 3. přeprac. vyd.

Praha: ČVUT, 1975

[Úplný záznam](#) - [Přidat poznámku ...](#)

[Kopírovat jednotku](#) [Odstranit jednotku](#)

[Přidat položku](#) [Upravit košík](#) [Smazat košík](#)

⇒ Export as [BibTeX](#), [DC](#), [EndNote](#), [MARCXML](#), [NLM](#), [RefWorks](#), [RSS](#)



FUNKCE VE ČTENÁŘSKÉM KONTĚ

Zobrazit košíky

Osobní košíky > Voda

[Zpět na vaše košíky](#) [Vytvořit košík](#) [Úpravit téma](#)

Vodní stavby (4)

Vodní stavby

4 položky, zatím žádné poznámky
poslední aktualizace: 08 Říj 2014, 13:29

[Přidat položku](#) [Upravit košík](#) [Smazat košík](#)

1. O účincích poklesů povrchu v oblasti kamenouhelné na vodní stavby

Praha: Matice hornicko-hutnická

[Úplný záznam](#) - [Přidat poznámku](#) ...

[Kopírovat jednotku](#) [Odstranit jednotku](#)

2. Využití vodní energie. I. díl: Základy využití vodní energie. II. díl: Stavby k využití vodní energie / [Morozov, A. A.](#)

Praha: SNTL, 1954

[Úplný záznam](#) - [Přidat poznámku](#) ...

[Kopírovat jednotku](#) [Odstranit jednotku](#)

3. Mechanika kontinua ; 2. opr. vyd. / [Brdička, Miroslav](#) ; [Samek, Ladislav](#) ; [Sopko, Bruno](#)

Praha: Academia, 2000

[Úplný záznam](#) - [Přidat poznámku](#) ...

4. Geodézie pro studijní obory: konstrukce a dopravní stavby, vodní stavby a vc

Praha: ČVUT, 1975

[Úplný záznam](#) - [Přidat poznámku](#) ...

Nastavit nové upozornění

Pokaždé, když budou při spuštění následujícího dotazu nalezeny nové záznamy, budete informováni (v závislosti na nastavení typu upozornění - mailem vs. košík).

DOTAZ: Hledávaný výraz: EuroGeographics

Sbírka: Informativní materiály

Jméno alertního upozornění:

Frekvence spuštění dotazu:

Odeslat e-mail s upozorněním? (pokud **ne** je nutné zadat koš)

Uložit výsledky v košíku?

NASTAVIT UPOZORNĚNÍ

VYČISTIT ÚDAJE




AKTUÁLNÍ STAV A PLÁNY

- **Beta provoz**
- **Ladění nastavení**
- **Optimalizace pracovních postupů**
- **Revize, rekatalogizace, označování jednotek QR kódy**
- **Vkládání šedé literatury a interních dokumentů**
- **Aktualizace verzí Invenio a využívání nových funkcí**
- **Rekonstrukce knihovny**



AKTUÁLNÍ STAV A PLÁNY

- **Beta provoz**
- **Ladění nastavení**
- **Optimalizace pracovních postupů**
- **Revize, rekatalogizace, označování jednotek QR kódy**
- **Vkládání šedé literatury a interních dokumentů**
- **Aktualizace verzí Invenio a využívání nových funkcí**
- **Rekonstrukce knihovny**





Děkuji za pozornost

Dotazy???

Jiří Drozda

Jiri.Drozda@vugtk.cz

**Výzkumný ústav geodetický, topografický
a kartografický, v.v.i., Zdíby**